



СЛУЖБЕНИ ЛИСТ ГРАДА НИША

ГОДИНА XXIX - БРОЈ 85

НИШ, 25. август 2021.

Цена овог броја 1080 динара
Годишња претплата 5000 динара

ГРАД НИШ

1.

На основу члана 47. Закона о буџетском систему („Службени гласник РС“, број 54/09...149/20), члана 32. став 1. тачка 2) Закона о локалној самоуправи („Службени гласник РС“, број 129/07...47/18) и члана 37. став 1. тачка 2) Статута Града Ниша („Службени лист Града Ниша“, број 88/08, 143/16 и 18/19), Скупштина Града Ниша, на седници одржаној 25. 08. 2021. године, донела је

О Д Л У К У О ИЗМЕНАМА ОДЛУКЕ О БУЏЕТУ ГРАДА НИША ЗА 2021. ГОДИНУ

Члан 1.

У Одлуци о буџету Града Ниша за 2021. годину („Службени лист Града Ниша“, број 114/2020) у делу I ОПШТИ ДЕО, члан 1. мења се и гласи:

„Приходи и расходи буџета Града Ниша за 2021. годину (у даљем тексту: буџет), примања и издаци буџета града по основу продаје, односно набавке финансијске имовине, задуживања и отплате дуга утврђени су у следећим износима, и то:

A.	РАЧУН ПРИХОДА И ПРИМАЊА, РАСХОДА И ИЗДАТАКА	Економска класификација	у динарима
1.	Укупни приходи и примања остварени по основу продаје нефинансијске имовине	7 + 8	11.222.579.220
2.	Укупни расходи и издаци за набавку нефинансијске имовине	4 + 5	11.206.224.602
3.	Буџетски суфицит	(7+8) - (4+5)	16.354.618
4.	Издаци за набавку финансијске имовине (осим за набавку домаћих хартија од вредности)	62	96.555.000
5.	Укупан фискални дефицит	((7+8) - (4+5)) - 62	-80.200.382
B.	РАЧУН ФИНАНСИРАЊА		
1.	Примања од задуживања	91	285.000.000
2.	Примања од продаје финансијске имовине	92	0
3.	Пренета неутрошена средства из ранијих година		278.300.382
4.	Издаци за набавку финансијске имовине (део издатака за набавку финансијске имовине)	6211	
5.	Издаци за отплату главнице дуга	61	483.100.000
6.	Нето финансирање	(1+2+3)-(4+5)	80.200.382

Члан 2.

Члан 2. мења се и гласи:

„Буџет за 2021. годину састоји се од:

- 1) Прихода и примања од продаје нефинансијске имовине у износу од 11.222.579.220 динара;
- 2) Расхода и издатака за набавку нефинансијске имовине у износу од 11.206.224.602 динара,
- 3) Буџетског суфицита у износу од 16.354.618 динара;
- 4) Укупног фискалног дефицита у износу од 80.200.382 динара.

Средства за финансирање дефицита обезбеђују се из пренетих неутрошених средстава из ранијих година.“

Члан 3.

Члан 3. став 1 мења се и гласи:

„Средства текуће буџетске резерве планирају се у буџету града у износу од 59.487.914 динара.“

Члан 4.

Члан 5. мења се и гласи:

„Приходи и примања буџета града, заједно са пренетим неутрошеним средствима, у укупном износу од 11.785.879.602 динара по врстама, односно економским класификацијама, утврђени су у следећим износима:

Класа	Категорија	Група	О П И С	План за 2021. годину
1	2	3	4	5
I			ПРИХОДИ И ПРИМАЊА	11.507.579.220
7			Текући приходи	10.811.738.381
	71		<i>Порези</i>	8.839.153.000
		711	Порези на доходак, добит и капиталне добитке које плаћају физичка лица	6.276.000.000
		713	Порези на имовину	2.081.253.000
		714	Порез на добра и услуге	331.900.000
		716	Други порези	150.000.000
	73		<i>Донације, помоћи и трансфери</i>	757.585.381
		732	Донације и помоћи од међународних организација	383.153
		733	Трансфери од других нивоа власти	757.202.228
	74		<i>Други приходи</i>	1.215.000.000
		741	Приходи од имовине	435.400.000
		742	Приходи од продаје добара и услуга	552.500.000
		743	Новчане казне и одузета имовинска корист	112.250.000
		744	Добровољни трансфери од физичких и правних лица	50.000
		745	Мешовити и неодређени приходи	114.800.000
8			Примања од продаје нефинансијске имовине	410.840.839
	81		<i>Примања од продаје основних средстава</i>	107.340.839
		811	Примања од продаје непокретности	106.340.839
		813	Примања од продаје осталих основних средстава	1.000.000
	82		<i>Примања од продаје залиха</i>	3.500.000
		821	Примања од продаје робних резерви	3.500.000
	84		<i>Примања од продаје природне имовине</i>	300.000.000
		841	Примања од продаје земљишта	300.000.000
9			Примања од задуживања и продаје финансијске имовине	285.000.000
	91		<i>Примања од задуживања</i>	285.000.000
		911	Примања од домаћег задуживања	285.000.000
II			ПРЕНЕТА НЕУТРОШЕНА СРЕДСТВА	278.300.382
			УКУПНО I + II:	11.785.879.602

Екон. клас.	ПРИХОДИ И ПРИМАЊА И ПРЕНЕТА НЕУТРОШЕНА СРЕДСТВА ИЗ РАНИЈИХ ГОДИНА	
	Н А З И В	План за 2021. годину
1	2	3
7	ТЕКУЋИ ПРИХОДИ	10.811.738.381
711000	Порез на доходак, добит и капиталне добитке које плаћају физичка лица	
711110	Порез на зараде	5.170.000.000
711120	Порез на приходе од самосталних делатности	646.000.000
711140	Порез на приходе од имовине	30.000.000
711190	Порез на друге приходе	430.000.000
	Укупно 711000	6.276.000.000
713000	Порези на имовину	
713120	Порез на имовину	1.568.253.000
713310	Порез на наслеђе и поклон	60.000.000
713420	Порез на капиталне трансакције	453.000.000
	Укупно 713000	2.081.253.000
714000	Порез на добра и услуге	
714513	Комунална такса за држање мотор. друм. и прикљ. возила	190.000.000
714540	Накнаде за коришћење добара од општег интереса	2.000.000
714552	Боравишна такса	15.000.000
714553	Боравишна такса по решењу ЈЛС	2.900.000
714562	Накнада за заштиту и унапређење животне средине	88.000.000
714564	Накнада за постављање објеката, односно средстава за оглашавање и других објеката и средстава	34.000.000
	Укупно 714000	331.900.000
716000	Други порези	
716110	Комунална такса на фирму	150.000.000
	Укупно 716000	150.000.000
732000	Донације и помоћи од међународних организација	
732141	Текуће донације од међународних организација у корист нивоа градова	383.153
	Укупно 732000	383.153
733000	Трансфери од других нивоа власти	
733141	Ненаменски трансфери од Републике у корист нивоа градова	633.998.000
733144	Текући наменски трансфер, у ужем смислу	114.204.228
733241	Капитални наменски трансфер, у ужем смислу	9.000.000
	Укупно 733000	757.202.228
741000	Приходи од имовине	
741520	Накнада за коришћење шумског и пољопривредног земљишта	300.000
741532	Комунална такса за коришћење простора за паркирање	100.000
741534	Накнаде за коришћење грађевинског земљишта	10.000.000
741538	Допринос за уређивање грађевинског земљишта	420.000.000
741542	Наканада за коришћење природног лековитог фактора	5.000.000
	Укупно 741000	435.400.000
742000	Приходи од продаје добара и услуга	
742142	Приходи од давања у закуп непокр. у држ. својини које користе градови	160.000.000
742143	Приходи од закупнине за грађ. земљ. у корист нивоа градова	2.500.000
742144	Накнада по основу конверзије права коришћења у право својине	5.000.000
742146	Приходи остварени по основу пружања услуга боравка деце у предшк. установама	189.000.000

742242	Такса за озакоњење објекта	135.000.000
742253	Накнада за уређивање грађевинског земљишта	1.000.000
742341	Приходи који својом делатношћу остваре органи и организације градова	60.000.000
	Укупно 742000	552.500.000
743000	Новчане казне и одузета имовинска корист	
743324	Приходи од новчаних казни за прекршаје и привредне преступе предвиђене прописима о безбедности саобраћаја на путевима	102.000.000
743341	Приходи од новчаних казни изречених у прекршајном поступку за прекршаје прописане актом скупштине града, као и одузета имовинска корист у том поступку	2.000.000
743342	Приходи од новчаних казни за прекршаје по прекршајном налогу и казни изречених у управном поступку у корист нивоа градова	8.000.000
743924	Увећање пореског дуга у поступку принудне наплате, који је правна последица принудне наплате изворних прихода јединица локалне самоуправе	250.000
	Укупно 743000	112.250.000
744000	Добровољни трансфери од физичких и правних лица	
744141	Текући добровољни трансфери од физичких и правних лица у корист нивоа гр.	50.000
	Укупно 744000	50.000
745000	Мешовити и неодређени приходи	
745141	Остали приходи у корист нивоа градова	95.000.000
745143	Део добити јавног предузећа и других облика организовања	10.000.000
745144	Закупнина за стан у градској својини	9.800.000
	Укупно 745000	114.800.000
8	ПРИМАЊА ОД ПРОДАЈЕ НЕФИНАНСИЈСКЕ ИМОВИНЕ	410.840.839
811000	Примања од продаје непокретности	
811100	Примања од продаје непокретности	106.340.839
	Укупно 811000	106.340.839
813000	Примања од продаје осталих основних средстава	
813141	Примања од продаје осталих основних средстава у корист нивоа градова	1.000.000
	Укупно 813000	1.000.000
821000	Примања од продаје робних резерви	
821140	Примања од продаје робних резерви у корист нивоа градова	3.500.000
	Укупно 821000	3.500.000
841000	Примања од продаје земљишта	
841141	Примања од продаје земљишта у корист нивоа градова	300.000.000
	Укупно 841000	300.000.000
9	ПРИМАЊА ОД ЗАДУЖИВАЊА И ПРОДАЈЕ ФИНАНСИЈСКЕ ИМОВИНЕ	285.000.000
911000	Примања од домаћег задуживања	
911441	Примања од задуживања од пословних банака у земљи у корист нивоа градова	285.000.000
	Укупно 911000	285.000.000
	УКУПНО:	11.507.579.220
	ПРЕНЕТА НЕУТРОШЕНА СРЕДСТВА	278.300.382
	УКУПНО:	11.785.879.602

Сопствени приходи и примања индиректних корисника утврђени су по економским класификацијама у следећим износима:

Екон. клас.	Сопствена средства буџетских корисника	План за 2021. годину
1	2	3
3	Капитал, утврђивање резултата пословања и ванбилансна евиденција	6.805.818
3117	Пренета неутрошена средства из ранијих година	100.000
3213	Нераспоређени вишак прихода и примања или дефицит из ранијих година	6.705.818
7	Текући приходи	320.030.210
7421	Приходи од продаје добара и услуга или закупа од стране тржишних организација	159.331.160
7423	Споредне продаје добара и услуга које врше државне нетржишне организације	138.502.000
7432	Приходи од новчаних казни за привредне преступе	500.000
7441	Доровољни трансфери од физичких и правних лица	2.551.000

7451	Мешовити и неодређени приходи	17.186.740
7711	Меморандумске ставке за рефундацију расхода	919.310
7721	Меморандумске ставке за рефундацију расхода из претходне године	600.000
7911	Приходи из буџета	440.000
8	Примања од продаје нефинансијске имовине	61.896.100
8221	Примања од продаје залиха производње	12.000.000
8231	Примања од продаје робе за даљу продају	49.896.100
	УКУПНО:	388.732.128

Члан 5.

Члан 6. мења се и гласи:

„Расходи и издаци буџета, по основним наменама, утврђени су у следећим износима:

Класа	Категорија	РАСХОДИ И ИЗДАЦИ ИЗ БУЏЕТА ЗА 2021. ГОДИНУ			
		О П И С	Средства из буџета	Средства из осталих извора	Укупна јавна средства
1	2	3	4	5	6
4	Текући расходи		9.146.681.799	325.185.128	9.471.866.927
41	Расходи за запослене		2.441.167.000	140.946.000	2.582.113.000
42	Коришћење услуга и роба		3.917.165.531	176.257.128	4.093.422.659
43	Амортизација и употреба средстава за рад		2.000	0	2.000
44	Отплата камата и пратећи трошкови задуживања		33.425.000	290.000	33.715.000
45	Субвенције		301.854.000	0	301.854.000
46	Донације, дотације и трансфери		1.113.684.354	0	1.113.684.354
47	Социјално осигурање и социјална заштита		588.401.000	0	588.401.000
48	Остали расходи		689.495.000	7.692.000	697.187.000
49	Административни трансфери из буџета		61.487.914	0	61.487.914
5	Издаци за нефинансијску имовину		2.059.542.803	63.547.000	2.123.089.803
51	Основна средства		1.583.857.803	14.147.000	1.598.004.803
52	Залихе		685.000	49.400.000	50.085.000
54	Природна имовина		475.000.000	0	475.000.000
6	Издаци за отплату главнице и набавку финансијске имовине		579.655.000	0	579.655.000
61	Отплата главнице		483.100.000	0	483.100.000
62	Набавка финансијске имовине		96.555.000	0	96.555.000
	УКУПНО:		11.785.879.602	388.732.128	12.174.611.730

Класа	Категорија	Група	РАСХОДИ И ИЗДАЦИ ИЗ БУЏЕТА ЗА 2021. ГОДИНУ			
			О П И С	Средства из буџета	Средства из осталих извора	Укупна јавна средства
1	2	3	4	5	6	7
4			Текући расходи	9.146.681.799	325.185.128	9.471.866.927
	41		<i>Расходи за запослене</i>	<i>2.441.167.000</i>	<i>140.946.000</i>	<i>2.582.113.000</i>
	411		Плате, додаци и накнаде запослених (зараде)	1.951.057.000	97.421.000	2.048.478.000
	412		Социјални доприноси на терет послодавца	324.868.000	21.074.000	345.942.000
	413		Накнаде у натура	45.303.000	3.890.000	49.193.000
	414		Социјална давања запосленима	52.059.000	14.956.000	67.015.000
	415		Накнаде трошкова за запослене	25.476.000	1.930.000	27.406.000
	416		Награде запосленима и остали посебни расходи	42.404.000	1.675.000	44.079.000
	42		<i>Коришћење услуга и роба</i>	<i>3.917.165.531</i>	<i>176.257.128</i>	<i>4.093.422.659</i>
	421		Стални трошкови	575.022.000	20.422.000	595.444.000
	422		Трошкови путовања	14.697.950	9.559.100	24.257.050
	423		Услуге по уговору	1.521.800.865	46.132.310	1.567.933.175
	424		Специјализоване услуге	1.209.340.048	11.509.363	1.220.849.411
	425		Текуће поправке и одржавање	453.192.320	12.518.000	465.710.320
	426		Материјал	143.112.348	76.116.355	219.228.703
	43		<i>Амортизација и употреба средстава за рад</i>	<i>2.000</i>	<i>0</i>	<i>2.000</i>
	431		Амортизација некретнина и опреме	2.000	0	2.000
	44		<i>Отплата камата и пратећи трошкови задуживања</i>	<i>33.425.000</i>	<i>290.000</i>	<i>33.715.000</i>
	441		Отплате домаћих камата	31.605.000	250.000	31.855.000
	444		Пратећи трошкови задуживања	1.820.000	40.000	1.860.000
	45		<i>Субвенције</i>	<i>301.854.000</i>	<i>0</i>	<i>301.854.000</i>
	451		Субвенције јавним нефинансијским предузећима и организацијама	286.854.000	0	286.854.000
	454		Субвенције приватним предузећима	15.000.000	0	15.000.000
	46		<i>Донације, дотације и трансфери</i>	<i>1.113.684.354</i>	<i>0</i>	<i>1.113.684.354</i>
	462		Дотације међународним организацијама	2.100.000	0	2.100.000
	463		Трансфери осталим нивоима власти	1.011.874.354	0	1.011.874.354
	464		Дотације организацијама за обавезно социјално осигурање	99.610.000	0	99.610.000
	465		Остале дотације и трансфери	100.000	0	100.000
	47		<i>Социјално осигурање и социјална заштита</i>	<i>588.401.000</i>	<i>0</i>	<i>588.401.000</i>
	472		Накнаде за социјалну заштиту из буџета	588.401.000	0	588.401.000
	48		<i>Остали расходи</i>	<i>689.495.000</i>	<i>7.692.000</i>	<i>697.187.000</i>
	481		Дотације невладиним организацијама	329.628.000	170.000	329.798.000
	482		Порези, обавезне таксе, казне, пенали и камате	34.893.000	3.070.000	37.963.000
	483		Новчане казне и пенали по решењу судова	215.524.000	4.452.000	219.976.000
	485		Накнада штете за повреду или штету нанету од стране државних органа	109.450.000	0	109.450.000
	49		<i>Административни трансфери из буџета</i>	<i>61.487.914</i>	<i>0</i>	<i>61.487.914</i>
	499		Средства резерве	61.487.914	0	61.487.914
5			Издаци за нефинансијску имовину	2.059.542.803	63.547.000	2.123.089.803
	51		<i>Основна средства</i>	<i>1.583.857.803</i>	<i>14.147.000</i>	<i>1.598.004.803</i>
	511		Зграде и грађевински објекти	1.403.173.123	0	1.403.173.123
	512		Машине и опрема	102.636.680	12.217.000	114.853.680
	513		Остале некретнине и опрема	21.910.000	0	21.910.000
	515		Нематеријална имовина	56.138.000	1.930.000	58.068.000
	52		<i>Залихе</i>	<i>685.000</i>	<i>49.400.000</i>	<i>50.085.000</i>
	521		Робне резерве	85.000	0	85.000
	523		Залихе робе за даљу продају	600.000	49.400.000	50.000.000
	54		<i>Природна имовина</i>	<i>475.000.000</i>	<i>0</i>	<i>475.000.000</i>
	541		Земљиште	475.000.000	0	475.000.000
6			Издаци за отплату главнице и набавку финансијске имовине	579.655.000	0	579.655.000

Класа	Категорија	Група	РАСХОДИ И ИЗДАЦИ ИЗ БУЏЕТА ЗА 2021. ГОДИНУ			
			О П И С	Средства из буџета	Средства из осталих извора	Укупна јавна средства
1	2	3	4	5	6	7
61			Отплата главнице	483.100.000	0	483.100.000
	611		Отплата главнице домаћим кредиторима	483.100.000	0	483.100.000
62			Набавка финансијске имовине	96.555.000	0	96.555.000
	621		Набавка домаће финансијске имовине	96.555.000	0	96.555.000
УКУПНО:				11.785.879.602	388.732.128	12.174.611.730

Члан 6.

Члан 7. мења се и гласи:

„Расходи и издаци из члана 6. ове одлуке у укупном износу од 12.174.611.730 динара и то у износу од 11.785.879.602 динара - Средства из буџета и 388.732.128 динара – Средства из осталих извора, користе се за следеће програме:

ПЛАН РАСХОДА ПО ПРОГРАМИМА
за период 01. 01. - 31. 12. 2021. године

ПРОГРАМ	План за 2021. годину	План расхода из сопствених прихода	Укупно
1	2		
1 - Становање, урбанизам и просторно планирање	953.211.123	0	953.211.123
2 - Комуналне делатности	1.104.088.000	0	1.104.088.000
3 - Локални економски развој	242.579.747	0	242.579.747
4 - Развој туризма	184.352.000	0	184.352.000
5 - Пољопривреда и рурални развој	54.260.000	0	54.260.000
6 - Заштита животне средине	172.217.482	0	172.217.482
7 - Организација саобраћаја и саобраћајна инфраструктура	1.821.284.000	0	1.821.284.000
8 – Предшколско васпитање и образовање	925.418.000	191.189.000	1.116.607.000
9 – Основно образовање и васпитање	467.545.000	0	467.545.000
10 – Средње образовање и васпитање	234.285.000	0	234.285.000
11 - Социјална и дечија заштита	786.109.092	1.680.000	787.789.092
12 - Здравствена заштита	74.610.000	0	74.610.000
13 - Развој културе и информисања	880.642.737	88.954.128	969.596.865
14 - Развој спорта и омладине	472.031.000	92.436.000	564.467.000
15 - Опште услуге локалне самоуправе	3.259.955.421	14.473.000	3.274.428.421
16 - Политички систем локалне самоуправе	126.091.000	0	126.091.000
17 - Енергетска ефикасност и обновљиви извори енергије	27.200.000	0	27.200.000
УКУПНО:	11.785.879.602	388.732.128	12.174.611.730

Члан 7.

Члан 8. мења се и гласи:

„Планирани капитални издаци буџетских корисника за 2021, 2022. и 2023. годину исказују се у следећем прегледу:

Приоритет	Назив капиталног пројекта	Укупна вредност пројекта	2021	2022	2023	Након 2023
1	2	3	4	5	6	7
1	Реконструкција водосистема Кнежица-Ђурлина-Перутина-Белотинац	55.000.000	200.000	30.393.000	0	0
	Година почетка финансирања пројекта:	2017.				
	Година завршетка финансирања пројекта:	2022.				
	Укупна вредност пројекта:	55.000.000				
	Извори финансирања:					
	- из буџета града:	55.000.000				
- из буџета Републике Србије:						
- из осталих извора:						
2	Изградња станова за припаднике снага безбедности - недостајућа инфраструктура на локацији Ардија	316.000.000	150.000	315.850.000	0	0
	Година почетка финансирања пројекта:	2021.				
	Година завршетка финансирања пројекта:	2022.				
	Укупна вредност пројекта:	316.000.000				
	Извори финансирања:					
	- из буџета града:	316.000.000				
- из буџета Републике Србије:						
- из осталих извора:						
3	Изградња Аква парка	2.041.150.000	121.150.000	960.000.000	960.000.000	0
	Година почетка финансирања пројекта:	2021.				
	Година завршетка финансирања пројекта:	2023.				
	Укупна вредност пројекта:	2.041.150.000				
	Извори финансирања:					
	- из буџета града:	2.041.150.000				
- из буџета Републике Србије:						
- из осталих извора:						
4	Сакупљање и прерада отпадних вода у Граду Нишу - недостајућа инфраструктура ППОВ Цигански кључ	115.000.000	15.000.000	100.000.000	0	0
	Година почетка финансирања пројекта:	2021.				
	Година завршетка финансирања пројекта:	2022.				
	Укупна вредност пројекта:	115.000.000				
	Извори финансирања:					
	- из буџета града:	115.000.000				
- из буџета Републике Србије:						
- из осталих извора:						
5	Изградња прикључака градских објеката на топлводну мрежу	20.000.000	20.000.000	0	0	0
	Година почетка финансирања пројекта:	2021.				
	Година завршетка финансирања пројекта:	2021.				
	Укупна вредност пројекта:	20.000.000				
	Извори финансирања:					
	- из буџета града:	20.000.000				
- из буџета Републике Србије:						
- из осталих извора:						
6	Уређење и ревитализација Нишке тврђаве - I фаза	60.000.000	100.000	11.625.000	0	0
	Година почетка финансирања пројекта:	2017.				
	Година завршетка финансирања пројекта:	2021.				
	Укупна вредност пројекта:	60.000.000				
	Извори финансирања:					
	- из буџета града:					
- из буџета Републике Србије:						
- из осталих извора:	60.000.000					
7	Наставак реконструкције и доградње ОШ "Мирослав Антић"	24.120.000	2.000.000	0	0	0
	Година почетка финансирања пројекта:	2016.				
	Година завршетка финансирања пројекта:	2021.				
	Укупна вредност пројекта:	24.120.000				
	Извори финансирања:					
	- из буџета града:	24.120.000				
- из буџета Републике Србије:						
- из осталих извора:						

Приоритет	Назив капиталног пројекта	Укупна вредност пројекта	2021	2022	2023	Након 2023
1	2	3	4	5	6	7
8	Припрема и израда свих врста урбанистичко-техничких докумената (урбанистички пројекти и др.), техничке документације, техничке контроле, претходних радова, урбанистичко-архитектонских конкурса и др.	25.000.000	25.000.000	0	0	0
	Година почетка финансирања пројекта: 2021.					
	Година завршетка финансирања пројекта: 2021.					
	Укупна вредност пројекта: 25.000.000					
	Извори финансирања:					
	- из буџета града: 25.000.000					
	- из буџета Републике Србије:					
	- из осталих извора:					
9	Пројекат "Градови у фокусу" (Виртуозна презентација вишеслојног културног идентитета модерног Ниша)	45.442.000	45.442.000	0	0	0
	Година почетка финансирања пројекта: 2018.					
	Година завршетка финансирања пројекта: 2021.					
	Укупна вредност пројекта: 45.442.000					
	Извори финансирања:					
	- из буџета града: 22.663.000					
	- из буџета Републике Србије:					
	- из осталих извора: 22.779.000					
10	Израда пројекта за извођење радова за мултифункционални Експо центар у Нишу	6.030.000	6.030.000	0	0	0
	Година почетка финансирања пројекта: 2019.					
	Година завршетка финансирања пројекта: 2021.					
	Укупна вредност пројекта: 6.030.000					
	Извори финансирања:					
	- из буџета града:					
	- из буџета Републике Србије:					
	- из осталих извора: 6.030.000					
11	Санација бедема-ескарпи Нишке тврђаве	100.000.000	100.000	99.900.000	0	0
	Година почетка финансирања пројекта: 2018.					
	Година завршетка финансирања пројекта: 2022.					
	Укупна вредност пројекта: 100.000.000					
	Извори финансирања:					
	- из буџета града: 100.000.000					
	- из буџета Републике Србије:					
	- из осталих извора:					
12	Дигитално обележавање улазака у Град	37.500.000	15.000.000	22.500.000	0	0
	Година почетка финансирања пројекта: 2020.					
	Година завршетка финансирања пројекта: 2022.					
	Укупна вредност пројекта: 37.500.000					
	Извори финансирања:					
	- из буџета града: 37.500.000					
	- из буџета Републике Србије:					
	- из осталих извора:					
13	Изградња "Терми Кулиште" у Нишкој Бањи	60.000.000	2.000.000	58.000.000	0	0
	Година почетка финансирања пројекта: 2020.					
	Година завршетка финансирања пројекта: 2022.					
	Укупна вредност пројекта: 60.000.000					
	Извори финансирања:					
	- из буџета града: 20.000.000					
	- из буџета Републике Србије:					
	- из осталих извора: 40.000.000					
14	Фасаде зграда града Ниша	210.000.000	50.000	160.051.000	0	0
	Година почетка финансирања пројекта: 2017.					
	Година завршетка финансирања пројекта: 2022.					
	Укупна вредност пројекта: 210.000.000					
	Извори финансирања:					
	- из буџета града: 210.000.000					
	- из буџета Републике Србије:					
	- из осталих извора:					
15	Набавка административне опреме у оквиру пројекта "TOMORROW"	240.000	240.000	0	0	0
	Година почетка финансирања пројекта: 2019.					
	Година завршетка финансирања пројекта: 2021.					
	Укупна вредност пројекта: 240.000					

Приоритет	Назив капиталног пројекта	Укупна вредност пројекта	2021	2022	2023	Након 2023
1	2	3	4	5	6	7
	Извори финансирања:					
	- из буџета града:					
	- из буџета Републике Србије:					
	- из осталих извора:	240.000				
16	Унапређење географског информационог система Града Ниша" (Програм ЕУ ПРО)	2.394.000	2.394.000	0	0	0
	Година почетка финансирања пројекта:	2019.				
	Година завршетка финансирања пројекта:	2021.				
	Укупна вредност пројекта:	2.394.000				
	Извори финансирања:					
	- из буџета града:					
	- из буџета Републике Србије:					
	- из осталих извора:	2.394.000				
17	Побољшавање туристичке понуде специјалног интереса у Нишу	9.000.000	9.000.000	0	0	0
	Година почетка финансирања пројекта:	2021.				
	Година завршетка финансирања пројекта:	2021.				
	Укупна вредност пројекта:	9.000.000				
	Извори финансирања:					
	- из буџета града:					
	- из буџета Републике Србије:	9.000.000				
	- из осталих извора:					
18	Израда спољне хидрантске мреже и система противпожарне заштите на археолошком налазишту Медијана	10.000.000	100.000	9.900.000	0	0
	Година почетка финансирања пројекта:	2021.				
	Година завршетка финансирања пројекта:	2022.				
	Укупна вредност пројекта:	10.000.000				
	Извори финансирања:					
	- из буџета града:	10.000.000				
	- из буџета Републике Србије:					
	- из осталих извора:					
19	Извођење радова на изградњи водоводне мреже	297.000.000	113.000.000	97.000.000	0	0
	Година почетка финансирања пројекта:	2020.				
	Година завршетка финансирања пројекта:	2022.				
	Укупна вредност пројекта:	297.000.000				
	Извори финансирања:					
	- из буџета града:	297.000.000				
	- из буџета Републике Србије:					
	- из осталих извора:					
20	Извођење радова на изградњи канализационе мреже	277.000.000	95.000.000	63.500.000	0	0
	Година почетка финансирања пројекта:	2020.				
	Година завршетка финансирања пројекта:	2022.				
	Укупна вредност пројекта:	277.000.000				
	Извори финансирања:					
	- из буџета града:	277.000.000				
	- из буџета Републике Србије:					
	- из осталих извора:					
21	Изградања обданишта у Брзом броду	65.000.000	20.000.000	25.000.000	0	0
	Година почетка финансирања пројекта:	2020.				
	Година завршетка финансирања пројекта:	2022.				
	Укупна вредност пројекта:	65.000.000				
	Извори финансирања:					
	- из буџета града:	65.000.000				
	- из буџета Републике Србије:					
	- из осталих извора:					
22	Изградња обданишта у Новом селу	47.407.808	26.568.208	20.000.000	0	0
	Година почетка финансирања пројекта:	2020.				
	Година завршетка финансирања пројекта:	2022.				
	Укупна вредност пројекта:	47.407.808				
	Извори финансирања:					
	- из буџета града:	20.000.000				
	- из буџета Републике Србије:					
	- из осталих извора:	27.407.808				
23	Завршетак радова на изградњи цркве Василије Острошког	100.000.000	40.000.000	36.964.000	0	0
	Година почетка финансирања пројекта:	2020.				
	Година завршетка финансирања пројекта:	2022.				

Приоритет	Назив капиталног пројекта	Укупна вредност пројекта	2021	2022	2023	Након 2023
1	2	3	4	5	6	7
	Укупна вредност пројекта:	100.000.000				
	Извори финансирања:					
	- из буџета града:	100.000.000				
	- из буџета Републике Србије:					
	- из осталих извора:					
24	Трг Краља Милана	525.000.000	260.000.000	0	0	0
	Година почетка финансирања пројекта:	2020.				
	Година завршетка финансирања пројекта:	2021.				
	Укупна вредност пројекта:	525.000.000				
	Извори финансирања:					
	- из буџета града:	525.000.000				
	- из буџета Републике Србије:					
	- из осталих извора:					
25	Изградња саобраћајних површина	338.900.000	58.900.000	0	0	0
	Година почетка финансирања пројекта:	2020.				
	Година завршетка финансирања пројекта:	2021.				
	Укупна вредност пројекта:	338.900.000				
	Извори финансирања:					
	- из буџета града:	338.900.000				
	- из буџета Републике Србије:					
	- из осталих извора:					
26	Радови на рехабилитацији јавних путева - у складу са Законом о јавним путевима и Законом о планирању и изградњи	540.000.000	270.000.000	0	0	0
	Година почетка финансирања пројекта:	2020.				
	Година завршетка финансирања пројекта:	2021.				
	Укупна вредност пројекта:	540.000.000				
	Извори финансирања:					
	- из буџета града:	540.000.000				
	- из буџета Републике Србије:					
	- из осталих извора:					
27	Изградња станова за припаднике снага безбедности	35.103.315	35.103.315	0	0	0
	Година почетка финансирања пројекта:	2020.				
	Година завршетка финансирања пројекта:	2021.				
	Укупна вредност пројекта:	35.103.315				
	Извори финансирања:					
	- из буџета града:					
	- из буџета Републике Србије:	2021.				
	- из осталих извора:	35.103.315				
28	Изградња нових вртића	65.000.000	50.000.000	15.000.000	0	0
	Година почетка финансирања пројекта:	2021.				
	Година завршетка финансирања пројекта:	2022.				
	Укупна вредност пројекта:	65.000.000				
	Извори финансирања:					
	- из буџета града:	65.000.000				
	- из буџета Републике Србије:					
	- из осталих извора:					
29	Уговор о преносу права трајног коришћења станова уз накнаду од ЈП "Градска стамбена агенција" Ниш на Град Ниш	118.849.000	9.334.000	9.334.000	9.334.000	27.991.000
	Година почетка финансирања пројекта:	2010.				
	Година завршетка финансирања пројекта:	2026.				
	Укупна вредност пројекта:	118.849.000				
	Извори финансирања:					
	- из буџета града:	118.849.000				
	- из буџета Републике Србије:					
	- из осталих извора:					
30	Уговор о преносу права коришћења на пословном простору уз накнаду, закљученог између Града Ниша и Фондације за решавање стамбених потреба младих научних радника и уметника Универзитета у Нишу	136.126.000	500.000	500.000	500.000	91.000.000
	Година почетка финансирања пројекта:	2010.				
	Година завршетка финансирања пројекта:	2023.				
	Укупна вредност пројекта:	136.126.000				
	Извори финансирања:					
	- из буџета града:	136.126.000				
	- из буџета Републике Србије:					

Приоритет	Назив капиталног пројекта	Укупна вредност пројекта	2021	2022	2023	Након 2023
1	2	3	4	5	6	7
	- из осталих извора:					
31	САП	420.000.000	24.000.000	114.000.000	114.000.000	168.000.000
	Година почетка финансирања пројекта:	2021.				
	Година завршетка финансирања пројекта:	2024.				
	Укупна вредност пројекта:	420.000.000				
	Извори финансирања:					
	- из буџета града:	420.000.000				
	- из буџета Републике Србије:					
	- из осталих извора:					
	УКУПНО:	6.102.262.123	1.266.361.523	2.149.517.000	1.083.834.000	286.991.000

Члан 8.

У делу II ПОСЕБАН ДЕО, члан 9. мења се и гласи: „Средства из буџета у износу од 11.785.879.602 динара и средства настала употребом јавних средстава буџета у износу од 388.732.128 динара, распоређују се по корисницима и то:

Раздео	Глава	Програм / Програмска активност / Пројекат	Функција	Број позиције	Економска класификација	О П И С	Средства из буџета	Средства из осталих извора	Укупна јавна средства
1	2	3	4	5	6	7	8	9	10
1	1.01	2101				СКУПШТИНА ГРАДА НИША			
		2101-0001	III			СКУПШТИНА ГРАДА НИША			
						ПРОГРАМ 16 - ПОЛИТИЧКИ СИСТЕМ ЛОКАЛНЕ САМОУПРАВЕ			
						Функционисање Скупштине			
						Извршни и законодавни органи			
				1	411	Плате, додаци и накнаде запослених (зараде)	3.675.000		3.675.000
				2	412	Социјални доприноси на терет послодавца	612.000		612.000
				3	413	Накнаде у натура	1.000		1.000
				4	414	Социјална давања запосленима	471.000		471.000
				5	415	Накнаде трошкова за запослене	90.000		90.000
				6	416	Награде запосленима и остали посебни расходи	200.000		200.000
				7	421	Стални трошкови	1.000		1.000
				8	422	Трошкови путовања	590.000		590.000
				9	423	Услуге по уговору	70.779.000		70.779.000
				10	481	Дотације невладиним организацијама	8.163.000		8.163.000
						Ова апропријација намењена је за финансирање редовног рада политичких странака у складу са законом			
				11	482	Порези, обавезне таксе, казне и пенали	60.000		60.000
						Извори финансирања за функцију III:			
				01		Општи приходи и примања буџета	84.642.000		84.642.000
						Функција III:	84.642.000	0	84.642.000
						Извори финансирања за Програмску активност 2101-0001:			
				01		Општи приходи и примања буџета	84.642.000		84.642.000
						Свега за Програмску активност 2101-0001:	84.642.000	0	84.642.000
						Извори финансирања за Програм 16:			
				01		Општи приходи и примања буџета	84.642.000		84.642.000
						Свега за Програм 16:	84.642.000	0	84.642.000
						Извори финансирања за главу 1.1:			
				01		Општи приходи и примања буџета	84.642.000		84.642.000
						Свега за Главу 1.1:	84.642.000	0	84.642.000
						Извори финансирања за Раздео 1:			
				01		Општи приходи и примања буџета	84.642.000		84.642.000
						СВЕГА ЗА РАЗДЕО 1:	84.642.000	0	84.642.000
2	2.01	2101				ГРАДОНАЧЕЛНИК			
		2101-0002	III			ГРАДОНАЧЕЛНИК			
						ПРОГРАМ 16 - ПОЛИТИЧКИ СИСТЕМ ЛОКАЛНЕ САМОУПРАВЕ			
						Функционисање извршних органа			
						Извршни и законодавни органи			
				12	411	Плате, додаци и накнаде запослених (зараде)	7.352.000		7.352.000
				13	412	Социјални доприноси на терет послодавца	1.226.000		1.226.000
				14	414	Социјална давања запосленима	40.000		40.000
				15	415	Накнаде трошкова за запослене	86.000		86.000
				16	422	Трошкови путовања	630.000		630.000
				17	423	Услуге по уговору	15.982.000		15.982.000
						Извори финансирања за функцију III:			
				01		Општи приходи и примања буџета	25.316.000		25.316.000
						Функција III:	25.316.000	0	25.316.000

Раздео	Глава	Програм / Програмска активност / Пројекат	Функција	Број позиције	Економска класификација	О П И С	Средства из буџета	Средства из осталих извора	Укупна јавна средства
1	2	3	4	5	6	7	8	9	10
					01	Извори финансирања за Програмску активност 2101-0002:			
						Општи приходи и примања буџета	25.316.000		25.316.000
						Свега за Програмску активност 2101-0002:	25.316.000	0	25.316.000
					01	Извори финансирања за Програм 16:			
						Општи приходи и примања буџета	25.316.000		25.316.000
						Свега за Програм 16:	25.316.000	0	25.316.000
					01	Извори финансирања за главу 2.1:			
						Општи приходи и примања буџета	25.316.000		25.316.000
						Свега за Главу 2.1:	25.316.000	0	25.316.000
2.02		0602 0602-0006	130			БУЏЕТСКА ИНСПЕКЦИЈА			
						ПРОГРАМ 15 - ОПШТЕ УСЛУГЕ ЛОКАЛНЕ САМОУПРАВЕ			
						Инспекцијски послови			
						Опште услуге			
				18	411	Плате, додаци и накнаде запослених (зараде)	5.505.000		5.505.000
				19	412	Социјални доприноси на терет послодавца	917.000		917.000
				20	414	Социјална давања запосленима	170.000		170.000
				21	415	Накнаде трошкова за запослене	90.000		90.000
				22	422	Трошкови путовања	150.000		150.000
				23	423	Услуге по уговору	250.000		250.000
				24	426	Материјал	100.000		100.000
					01	Извори финансирања за функцију 130:			
						Општи приходи и примања буџета	7.182.000		7.182.000
						Функција 130:	7.182.000	0	7.182.000
					01	Извори финансирања за Програмску активност 0602-0006:			
						Општи приходи и примања буџета	7.182.000		7.182.000
						Свега за Програмску активност 0602-0006:	7.182.000	0	7.182.000
					01	Извори финансирања за Програм 15:			
						Општи приходи и примања буџета	7.182.000		7.182.000
						Свега за Програм 15:	7.182.000	0	7.182.000
					01	Извори финансирања за главу 2.2:			
						Општи приходи и примања буџета	7.182.000		7.182.000
						Свега за Главу 2.2:	7.182.000	0	7.182.000
2.03		0602 0602-0001	130			СЛУЖБА ЗА ИНТЕРНУ РЕВИЗИЈУ ОРГАНА И СЛУЖБИ ГРАДА			
						ПРОГРАМ 15 - ОПШТЕ УСЛУГЕ ЛОКАЛНЕ САМОУПРАВЕ			
						Функционисање локалне самоуправе и градских општина			
						Опште услуге			
				25	411	Плате, додаци и накнаде запослених (зараде)	3.345.000		3.345.000
				26	412	Социјални доприноси на терет послодавца	556.000		556.000
				27	413	Накнаде у природи	2.000		2.000
				28	414	Социјална давања запосленима	36.000		36.000
				29	415	Накнаде трошкова за запослене	56.000		56.000
				30	422	Трошкови путовања	40.000		40.000
				31	423	Услуге по уговору	80.000		80.000
					01	Извори финансирања за функцију 130:			
						Општи приходи и примања буџета	4.115.000		4.115.000
						Функција 130:	4.115.000	0	4.115.000
					01	Извори финансирања за Програмску активност 0602-0001:			
						Општи приходи и примања буџета	4.115.000		4.115.000
						Свега за Програмску активност 0602-0001:	4.115.000	0	4.115.000
					01	Извори финансирања за Програм 15:			
						Општи приходи и примања буџета	4.115.000		4.115.000
						Свега за Програм 15:	4.115.000	0	4.115.000
					01	Извори финансирања за главу 2.3:			
						Општи приходи и примања буџета	4.115.000		4.115.000
						Свега за Главу 2.3:	4.115.000	0	4.115.000
					01	Извори финансирања за Раздео 2:			
						Општи приходи и примања буџета	36.613.000		36.613.000
						СВЕГА ЗА РАЗДЕО 2:	36.613.000	0	36.613.000
3	3.01	2101 2101-0002	111			ГРАДСКО ВЕЋЕ			
						ГРАДСКО ВЕЋЕ			
						ПРОГРАМ 16 - ПОЛИТИЧКИ СИСТЕМ ЛОКАЛНЕ САМОУПРАВЕ			
						Функционисање извршних органа			
						Извршни и законодавни органи			
				32	411	Плате, додаци и накнаде запослених (зараде)	10.088.000		10.088.000
				33	412	Социјални доприноси на терет послодавца	1.680.000		1.680.000
				34	413	Накнаде у природи	10.000		10.000
				35	414	Социјална давања запосленима	250.000		250.000
				36	415	Накнаде трошкова за запослене	155.000		155.000
				37	422	Трошкови путовања	500.000		500.000
				38	423	Услуге по уговору	3.300.000		3.300.000
				39	483	Новчане казне и пенали по решењу судова	150.000		150.000
					01	Извори финансирања за функцију 111:			
						Општи приходи и примања буџета	16.133.000		16.133.000
						Функција 111:	16.133.000	0	16.133.000
						Извори финансирања за Програмску активност 2101-0002:			

Раздео	Глава	Програм / Програмска активност / Пројекат	Функција	Број позиције	Економска класификација	О П И С	Средства из буџета	Средства из осталих извора	Укупна јавна средства		
1	2	3	4	5	6	7	8	9	10		
4	4.01	0602 0602-0001	130	40	01	Општи приходи и примања буџета	16.133.000		16.133.000		
						Свега за Програмску активност 2101-0002:	16.133.000	0	16.133.000		
						Извори финансирања за Програм 16:					
					01	Општи приходи и примања буџета	16.133.000		16.133.000		
						Свега за Програм 16:	16.133.000	0	16.133.000		
						Извори финансирања за главу 3.01:					
					01	Општи приходи и примања буџета	16.133.000		16.133.000		
						Свега за Главу 3.01:	16.133.000	0	16.133.000		
						Извори финансирања за Раздео 3:					
					01	Општи приходи и примања буџета	16.133.000		16.133.000		
						СВЕГА ЗА РАЗДЕО 3:	16.133.000	0	16.133.000		
							ГРАДСКА УПРАВА ЗА ОРГАНЕ ГРАДА И ГРАЂАНСКА СТАЊА				
							ГРАДСКА УПРАВА ЗА ОРГАНЕ ГРАДА И ГРАЂАНСКА СТАЊА				
							ПРОГРАМ 15 - ОПШТЕ УСЛУГЕ ЛОКАЛНЕ САМОУПРАВЕ				
							Функционисање локалне самоуправе и градских општина				
							Опште услуге				
							413 Накнаде у натура		1.750.000	1.750.000	
							414 Социјална давања запосленима		3.849.000	3.849.000	
							415 Накнаде трошкова за запослене		1.620.000	1.620.000	
							416 Награде запосленима и остали посебни расходи		2.600.000	2.600.000	
							421 Стални трошкови		16.340.000	16.340.000	
							422 Трошкови путовања		600.000	600.000	
							423 Услуге по уговору		38.570.000	38.570.000	
							424 Специјализоване услуге		1.060.000	1.060.000	
							425 Текуће поправке и одржавање		2.029.000	2.029.000	
							426 Материјал		8.639.000	8.639.000	
							483 Новчане казне и пенали по решењу судова		500.000	500.000	
		511 Зграде и грађевински објекти		1.000.000	1.000.000						
		512 Машине и опрема		11.325.000	11.325.000						
		515 Нематеријална имовина		49.000.000	49.000.000						
		Извори финансирања за функцију 130:									
		Општи приходи и примања буџета		138.882.000	138.882.000						
		Функција 130:		138.882.000	138.882.000						
		Општи економски и комерцијални послови									
		48д 485 Накнада штете за повреде или штету нанету од стране државних органа		600.000	600.000						
		Извори финансирања за функцију 411:									
		Општи приходи и примања буџета		600.000	600.000						
		Функција 411:		600.000	600.000						
		Извори финансирања за Програмску активност 0602-0001:									
		Општи приходи и примања буџета		139.482.000	139.482.000						
		Свега за Програмску активност 0602-0001:		139.482.000	139.482.000						
		Извори финансирања за Програм 15:									
		Општи приходи и примања буџета		139.482.000	139.482.000						
		Свега за Програм 15:		139.482.000	0	139.482.000					
		Извори финансирања за Главу 4.01:									
		Општи приходи и примања буџета		139.482.000	139.482.000						
		Свега за Главу 4.01:		139.482.000	0	139.482.000					
		Извори финансирања за Раздео 4:									
		Општи приходи и примања буџета		139.482.000	139.482.000						
		СВЕГА ЗА РАЗДЕО 4:		139.482.000	0	139.482.000					
5	5.01	0602 0602-0001	130	49	411	Плате, додаци и накнаде запослених (зараде)	674.712.000		674.712.000		
					50	412 Социјални доприноси на терет послодавца	112.345.000		112.345.000		
					51	413 Накнаде у натура	8.600.000		8.600.000		
					52	414 Социјална давања запосленима	25.162.000		25.162.000		
					53	415 Накнаде трошкова за запослене	11.000.000		11.000.000		
					54	416 Награде запосленима и остали посебни расходи	11.500.000		11.500.000		
					55	421 Стални трошкови	47.800.000		47.800.000		
					56	423 Услуге по уговору	22.200.000		22.200.000		
					57	424 Специјализоване услуге	4.000.000		4.000.000		
					58	426 Материјал	100.000		100.000		
					59	482 Порези, обавезне таксе, казне и пенали	26.150.000		26.150.000		
					60	483 Новчане казне и пенали по решењу судова	1.000.000		1.000.000		
					61	485 Накнада штете за повреде или штету нанету од стране државних органа	500.000		500.000		
							Извори финансирања за функцију 130:				
							Општи приходи и примања буџета		945.069.000	945.069.000	
							Функција 130:		945.069.000	0	945.069.000
							Трансфери општег карактера између различитих нивоа власти				
							180 62 463 Трансфери осталим нивоима власти		243.404.354	243.404.354	
							Ова апропријација намењена је за:				

Раздео	Глава	Програм / Програмска активност / Пројекат	Функција	Број позиције	Економска класификација	О П И С	Средства из буџета	Средства из осталих извора	Укупна јавна средства
1	2	3	4	5	6	7	8	9	10
				63	465	- финансирање текућег пословања и програмских активности градских општина	210.000.000		210.000.000
						- наменске трансфере нивоу општина	33.404.354		33.404.354
						Остале дотације и трансфери	0		0
					01	Извори финансирања за функцију 180:			
						Општи приходи и примања буџета	243.404.354		243.404.354
						Функција 180:	243.404.354	0	243.404.354
					01	Извори финансирања за Програмску активност 0602-0001:			
						Општи приходи и примања буџета	1.188.473.354		1.188.473.354
						Свега за Програмску активност 0602-0001:	1.188.473.354	0	1.188.473.354
		0602-0003				Сервисирање јавног дуга			
			170			Трансакције јавног дуга			
				64	441	Отплата домаћих камата	31.605.000		31.605.000
						- део средстава ове апропријације је из извора 01	31.005.000		31.005.000
						- део средстава ове апропријације је из извора 10	600.000		600.000
				65	444	Пратећи трошкова задуживања	1.500.000		1.500.000
						- део средстава ове апропријације је из извора 01	1.100.000		1.100.000
						- део средстава ове апропријације је из извора 10	400.000		400.000
				66	611	Отплата главнице домаћим кредиторима	483.100.000		483.100.000
						- део средстава ове апропријације је из извора 01	199.100.000		199.100.000
						- део средстава ове апропријације је из извора 10	284.000.000		284.000.000
					01	Извори финансирања за функцију 170:			
					10	Општи приходи и примања буџета	231.205.000		231.205.000
						Примања од домаћих задуживања	285.000.000		285.000.000
						Функција 170:	516.205.000	0	516.205.000
						Извори финансирања за Програмску активност 0602-0003:			
					01	Општи приходи и примања буџета	231.205.000		231.205.000
					10	Примања од домаћих задуживања	285.000.000		285.000.000
						Свега за Програмску активност 0602-0003:	516.205.000	0	516.205.000
		0602-0009				Текућа буџетска резерва			
			160			Опште јавне услуге неklasификоване на другом месту			
				67	499	Средства резерве	59.487.914		59.487.914
						Ова апропријација намењена је за текућу буџетску резерву			
					01	Извори финансирања за функцију 160:			
						Општи приходи и примања буџета	59.487.914		59.487.914
						Функција 160:	59.487.914	0	59.487.914
					01	Извори финансирања за Програмску активност 0602-0009:			
						Општи приходи и примања буџета	59.487.914		59.487.914
						Свега за Програмску активност 0602-0009:	59.487.914	0	59.487.914
		0602-0010				Стална буџетска резерва			
			160			Опште јавне услуге неklasификоване на другом месту			
				68	499	Средства резерве	2.000.000		2.000.000
						Ова апропријација намењена је за сталну буџетску резерву			
					01	Извори финансирања за функцију 160:			
						Општи приходи и примања буџета	2.000.000		2.000.000
						Функција 160:	2.000.000	0	2.000.000
					01	Извори финансирања за Програмску активност 0602-0010:			
						Општи приходи и примања буџета	2.000.000		2.000.000
						Свега за Програмску активност 0602-0010:	2.000.000	0	2.000.000
					01	Извори финансирања за Програм 15:			
					10	Општи приходи и примања буџета	1.481.166.268		1.481.166.268
						Примања од домаћих задуживања	285.000.000		285.000.000
						Свега за Програм 15:	1.766.166.268	0	1.766.166.268
					01	Извори финансирања за Главу 5.01:			
					10	Општи приходи и примања буџета	1.481.166.268		1.481.166.268
						Примања од домаћих задуживања	285.000.000		285.000.000
						Свега за Главу 5.01:	1.766.166.268	0	1.766.166.268
					01	Извори финансирања за Раздео 5:			
					10	Општи приходи и примања буџета	1.481.166.268		1.481.166.268
						Примања од домаћих задуживања	285.000.000		285.000.000
						СВЕГА ЗА РАЗДЕО 5:	1.766.166.268	0	1.766.166.268
6	6.01	0602 0602-0001		130		ГРАДСКА УПРАВА ЗА ГРАЂЕВИНАРСТВО			
						ГРАДСКА УПРАВА ЗА ГРАЂЕВИНАРСТВО			
						ПРОГРАМ 15 - ОПШТЕ УСЛУГЕ ЛОКАЛНЕ САМОУПРАВЕ			
						Функционисање локалне самоуправе и градских општина			
						Опште услуге			
				69	421	Стални трошкови	9.361.000		9.361.000
				70	423	Услуге по уговору	60.500.000		60.500.000
				71	424	Специјализоване услуге	14.000.000		14.000.000
				72	425	Текуће поправке и одржавање	971.000		971.000
				73	426	Материјал	1.841.000		1.841.000
				73a	485	Накнада штете за повреде или штету нанету од стране државних органа	250.000		250.000
				74	512	Машине и опрема	8.075.000		8.075.000
				75	515	Нематеријална имовина	0		0

Раздео	Глава	Програм / Програмска активност / Пројекат	Функција	Број позиције	Економска класификација	О П И С	Средства из буџета	Средства из осталих извора	Укупна јавна средства
1	2	3	4	5	6	7	8	9	10
					01	Извори финансирања за функцију 130: Општи приходи и примања буџета	94.998.000		94.998.000
						Функција 130:	94.998.000	0	94.998.000
					01	Извори финансирања за Програмску активност 0602-0001: Општи приходи и примања буџета	94.998.000		94.998.000
						Свега за Програмску активност 0602-0001:	94.998.000	0	94.998.000
					01	Извори финансирања за Програм 15: Општи приходи и примања буџета	94.998.000		94.998.000
						Свега за Програм 15:	94.998.000	0	94.998.000
					01	Извори финансирања за Главу 6.01: Општи приходи и примања буџета	94.998.000		94.998.000
						Свега за Главу 6.01:	94.998.000	0	94.998.000
					01	Извори финансирања за Раздео 6: Општи приходи и примања буџета	94.998.000		94.998.000
						СВЕГА ЗА РАЗДЕО 6:	94.998.000	0	94.998.000
7	7.01	1101				ГРАДСКА УПРАВА ЗА КОМУНАЛНЕ ДЕЛАТНОСТИ И ИНСПЕКЦИЈСКЕ ПОСЛОВЕ			
		1101-0003	133	76	424	ГРАДСКА УПРАВА ЗА КОМУНАЛНЕ ДЕЛАТНОСТИ И ИНСПЕКЦИЈСКЕ ПОСЛОВЕ ПРОГРАМ 1 - СТАНОВАЊЕ, УРБАНИЗАМ И ПРОСТОРНО ПЛАНИРАЊЕ Управљање грађевинским земљиштем <i>Остале опште услуге</i> Ова апропријација намењена је за обављање делатности од општег интереса	102.760.000		102.760.000
					01	Извори финансирања за функцију 133: Општи приходи и примања буџета	102.760.000		102.760.000
						Функција 133:	102.760.000	0	102.760.000
					01	Извори финансирања за Програмску активност 1101-0003: Општи приходи и примања буџета	102.760.000		102.760.000
						Свега за Програмску активност 1101-0003:	102.760.000	0	102.760.000
		1102				ПРОГРАМ 1: Општи приходи и примања буџета	102.760.000		102.760.000
		1102-0001	640	77	421	ПРОГРАМ 2 - КОМУНАЛНЕ ДЕЛАТНОСТИ Управљање/одржавање јавним осветљењем <i>Улична расвета</i> Стални трошкови Ова апропријација намењена је за накнаду трошкова електричне енергије за јавну расвету	175.000.000		175.000.000
				78	424	Специјализоване услуге Ова апропријација намењена је за новогодишњу декорацију	22.470.000		22.470.000
					01	Извори финансирања за функцију 640: Општи приходи и примања буџета	197.470.000		197.470.000
						Функција 640:	197.470.000	0	197.470.000
					01	Извори финансирања за Програмску активност 1102-0001: Општи приходи и примања буџета	197.470.000		197.470.000
						Свега за Програмску активност 1102-0001:	197.470.000	0	197.470.000
		1102-0002	620	79	424	Одржавање јавних зелених површина <i>Развој заједнице</i> Специјализоване услуге Ова апропријација намењена је одржавању јавних зелених површина и уређењу Старог гробља	182.678.000		182.678.000
				80	425	Текуће поправке и одржавање Ова апропријација намењена је одржавању парковског и дечијег мобилијара	19.719.000		19.719.000
					01	Извори финансирања за функцију 620: Општи приходи и примања буџета	202.397.000		202.397.000
						Функција 620:	202.397.000	0	202.397.000
					01	Извори финансирања за Програмску активност 1102-0002: Општи приходи и примања буџета	202.397.000		202.397.000
						Свега за Програмску активност 1102-0002:	202.397.000	0	202.397.000
		1102-0003	510	81	424	Одржавање чистоће на површинама јавне намене <i>Управљање отпадом</i> Специјализоване услуге Ова апропријација намењена је обављању комуналне делатности одржавања јавне хигијене и рада зимске службе и чишћењу бедема Тврђаве и споменика културе	457.041.000		457.041.000
					01	Извори финансирања за функцију 510: Општи приходи и примања буџета	457.041.000		457.041.000
						Функција 510:	457.041.000	0	457.041.000
					01	Извори финансирања за Програмску активност 1102-0003: Општи приходи и примања буџета	457.041.000		457.041.000

Раздео	Глава	Програм / Програмска активност / Пројекат	Функција	Број позиције	Економска класификација	О П И С	Средства из буџета	Средства из осталих извора	Укупна јавна средства
1	2	3	4	5	6	7	8	9	10
		1102-0004				Свега за Програмску активност 1102-0003:	457.041.000	0	457.041.000
			560			Зоохигијена			
				82	424	<i>Заштита животне средине неклассификована на другом месту</i>			
						Специјализоване услуге	22.478.000		22.478.000
						Ова апропријација намењена је за хватање паса и мачака луталица и за спровођење систематске дератизације			
					01	Извори финансирања за функцију 560:			
						Општи приходи и примања буџета	22.478.000		22.478.000
						Функција 560:	22.478.000	0	22.478.000
					01	Извори финансирања за Програмску активност 1102-0004:			
						Општи приходи и примања буџета	22.478.000		22.478.000
						Свега за Програмску активност 1102-0004:	22.478.000	0	22.478.000
		1102-0005				Уређивање, одржавање и коришћење пијаца			
			620			Развој заједнице			
				82a	621	Набавка домаће финансијске имовине	25.000.000		25.000.000
					01	Извори финансирања за функцију 620:			
						Општи приходи и примања буџета	25.000.000		25.000.000
						Функција 620:	25.000.000	0	25.000.000
					01	Извори финансирања за Програмску активност 1102-0005:			
						Општи приходи и примања буџета	25.000.000		25.000.000
						Свега за Програмску активност 1102-0005:	25.000.000	0	25.000.000
		1102-0006				Одржавање гробаља и погребне услуге			
			620			Развој заједнице			
				83	424	Специјализоване услуге	50.502.000		50.502.000
						Ова пропријација намењена је за услуге рада дежурне службе и услуге одржавања зелених површина на градским гробљима			
				84	621	Набавка домаће финансијске имовине	55.000.000		55.000.000
						Ова апропријација намењена је за учешће у капиталу ЈКП "Горица"			
					01	Извори финансирања за функцију 620:			
						Општи приходи и примања буџета	105.502.000		105.502.000
						Функција 620:	105.502.000	0	105.502.000
					01	Извори финансирања за Програмску активност 1102-0006:			
						Општи приходи и примања буџета	105.502.000		105.502.000
						Свега за Програмску активност 1102-0006:	105.502.000	0	105.502.000
					01	Извори финансирања за Програм 2:			
						Општи приходи и примања буџета	1.009.888.000		1.009.888.000
						Свега за Програм 2:	1.009.888.000	0	1.009.888.000
		0401				ПРОГРАМ 6 - ЗАШТИТА ЖИВОТНЕ СРЕДИНЕ			
		0401-0004				Управљање отпадним водама			
			520			Управљање отпадним водама			
				85	421	Стални трошкови	1.500.000		1.500.000
				86	425	Текуће поправке и одржавање	38.000.000		38.000.000
						Ова апропријација намењена је за одржавање атмосферске канализације - ЈКП "Нанус" Ниш			
					01	Извори финансирања за функцију 520:			
						Општи приходи и примања буџета	39.500.000		39.500.000
						Функција 520:	39.500.000	0	39.500.000
					01	Извори финансирања за Програмску активност 0401-0004:			
						Општи приходи и примања буџета	39.500.000		39.500.000
						Свега за Програмску активност 0401-0004:	39.500.000	0	39.500.000
		0401-0005				Управљање комуналним отпадом			
			510			Управљање отпадом			
				87	621	Набавка домаће финансијске имовине	16.555.000		16.555.000
					01	Извори финансирања за функцију 510:			
						Општи приходи и примања буџета	16.555.000		16.555.000
						Функција 510:	16.555.000	0	16.555.000
					01	Извори финансирања за Програмску активност 0401-0005:			
						Општи приходи и примања буџета	16.555.000		16.555.000
						Свега за Програмску активност 0401-0005:	16.555.000	0	16.555.000
					01	Извори финансирања за Програм 6:			
						Општи приходи и примања буџета	56.055.000		56.055.000
						Свега за Програм 6:	56.055.000	0	56.055.000
		0701				ПРОГРАМ 7 - ОРГАНИЗАЦИЈА САОБРАЋАЈА И САОБРАЋАЈНА ИНФРАСТРУКТУРА			
		0701-0002				Управљање и одржавање саобраћајне инфраструктуре			
			451			Друмски саобраћај			
				88	423	Услуге по уговору	11.500.000		11.500.000
					01	Извори финансирања за функцију 451:			
						Општи приходи и примања буџета	11.500.000		11.500.000
						Функција 451:	11.500.000	0	11.500.000
					01	Извори финансирања за Програмску активност 0701-0002:			
						Општи приходи и примања буџета	11.500.000		11.500.000
						Свега за Програмску активност 0701-0002:	11.500.000	0	11.500.000
		0701-0004				Јавни градски и приградски превоз путника			
			451			Друмски саобраћај			

Раздео	Глава	Програм / Програмска активност / Пројекат	Функција	Број позиције	Економска класификација	О П И С	Средства из буџета	Средства из осталих извора	Укупна јавна средства
1	2	3	4	5	6	7	8	9	10
				89	423	Услуге по уговору	993.280.000		993.280.000
						Ова апропријација намењена је за организацију, контролу и реализацију интегрисаног система у јавном превозу			
				90	451	Субвенције јавним нефинансијским предузећима и организацијама	220.454.000		220.454.000
						Ова апропријација намењена је за реализацију услуге јавног превоза путника			
						Извори финансирања за функцију 451:			
				01		Општи приходи и примања буџета	1.213.734.000		1.213.734.000
						Функција 451:	1.213.734.000	0	1.213.734.000
						Извори финансирања за Програмску активност 0701-0004:			
				01		Општи приходи и примања буџета	1.213.734.000		1.213.734.000
						Свега за Програмску активност 0701-0004:	1.213.734.000	0	1.213.734.000
0701-0005			451			Унапређење безбедности саобраћаја			
						<i>Друмски саобраћај</i>			
				91	422	Трошкови путовања	500.000		500.000
				92	423	Услуге по уговору	31.500.000		31.500.000
				93	424	Специјализоване услуге	0		0
				94	511	Зграде и грађевински објекти	14.000.000		14.000.000
				95	512	Машине и опрема	33.500.000		33.500.000
				95а	515	Нематеријална имовина	500.000		500.000
						Извори финансирања за функцију 451:			
				01		Општи приходи и примања буџета	80.000.000		80.000.000
						Функција 451:	80.000.000	0	80.000.000
						Извори финансирања за Програмску активност 0701-0005:			
				01		Општи приходи и примања буџета	80.000.000		80.000.000
						Свега за Програмску активност 0701-0005:	80.000.000	0	80.000.000
0701-4002			451			Пројекат техничког регулисања саобраћаја			
						<i>Друмски саобраћај</i>			
				96	424	Специјализоване услуге	1.000.000		1.000.000
						Ова апропријација намењена је за израду пројеката техничког регулисања саобраћаја			
						Извори финансирања за функцију 451:			
				01		Општи приходи и примања буџета	1.000.000		1.000.000
						Функција 451:	1.000.000	0	1.000.000
						Извори финансирања за Пројекат 0701-4002:			
				01		Општи приходи и примања буџета	1.000.000		1.000.000
						Свега за Пројекат 0701-4002:	1.000.000	0	1.000.000
0701-4003			130			Набавка и постављање табле са називима улица и тргова			
						<i>Опште услуге</i>			
				97	424	Специјализоване услуге	7.000.000		7.000.000
						Извори финансирања за функцију 130:			
				01		Општи приходи и примања буџета	7.000.000		7.000.000
						Функција 130:	7.000.000	0	7.000.000
						Извори финансирања за Пројекат 0701-4003:			
				01		Општи приходи и примања буџета	7.000.000		7.000.000
						Свега за Пројекат 0701-4003:	7.000.000	0	7.000.000
0701-4004			451			Елаборат-анализа оптималне организације са предлогом цена такси превоза на територији града Ниша			
						<i>Друмски саобраћај</i>			
				98	424	Специјализоване услуге	700.000		700.000
						Ова апропријација намењена је за израду елабората такси превоза на територији града Ниша			
						Извори финансирања за функцију 451:			
				01		Општи приходи и примања буџета	700.000		700.000
						Функција 451:	700.000	0	700.000
						Извори финансирања за Пројекат 0701-4004:			
				01		Општи приходи и примања буџета	700.000		700.000
						Свега за Пројекат 0701-4004:	700.000	0	700.000
0701-4005			451			Ауто-такси превоз путника			
						<i>Друмски саобраћај</i>			
				99	423	Услуге по уговору	100.000		100.000
				100	424	Специјализоване услуге	1.000.000		1.000.000
						Ова апропријација намењена је за набавку кровних ознака за такси превоз			
						Извори финансирања за функцију 451:			
				01		Општи приходи и примања буџета	1.100.000		1.100.000
						Функција 451:	1.100.000	0	1.100.000
						Извори финансирања за Пројекат 0701-4005:			
				01		Општи приходи и примања буџета	1.100.000		1.100.000
						Свега за Пројекат 0701-4005:	1.100.000	0	1.100.000
0701-4006			451			Плава зона			
						<i>Друмски саобраћај</i>			
				101	424	Специјализоване услуге	250.000		250.000
						Ова апропријација намењена је за израду налепница за "Плаву зону"			
						Извори финансирања за функцију 451:			

Раздео	Глава	Програм / Програмска активност / Пројекат	Функција	Број позиције	Економска класификација	О П И С	Средства из буџета	Средства из осталих извора	Укупна јавна средства
1	2	3	4	5	6	7	8	9	10
					01	Општи приходи и примања буџета	250.000		250.000
						Функција 451:	250.000	0	250.000
						Извори финансирања за Пројекат 0701-4006:			
					01	Општи приходи и примања буџета	250.000		250.000
						Свега за Пројекат 0701-4006:	250.000	0	250.000
						Извори финансирања за Програм 7:			
					01	Општи приходи и примања буџета	1.315.284.000		1.315.284.000
						Свега за Програм 7:	1.315.284.000	0	1.315.284.000
		0602				ПРОГРАМ 15 - ОПШТЕ УСЛУГЕ ЛОКАЛНЕ САМОУПРАВЕ			
		0602-0001				Функционисање локалне самоуправе и градских општина			
			130			Опште услуге			
				102	423	Услуге по уговору	5.300.000		5.300.000
				103	483	Новчане казне и пенали по решењу судова	34.000.000		34.000.000
						Извори финансирања за функцију 130:			
					01	Општи приходи и примања буџета	39.300.000		39.300.000
						Функција 130:	39.300.000	0	39.300.000
			133			Остале опште услуге			
				104	485	Накнада штете за повреде или штету нанету од стране државних органа Ова апропријација намењена је за накнаду материјалне и нематеријалне штете настале услед пада на јавној површини, пада на леду и сл. и у поступку јавних набавки	24.000.000		24.000.000
						Извори финансирања за функцију 133:			
					01	Општи приходи и примања буџета	24.000.000		24.000.000
						Функција 133:	24.000.000	0	24.000.000
			560			Заштита животне средине неklasификована на другом месту			
				105	485	Накнада штете за повреде или штету нанету од стране државних органа Ова апропријација намењена је за накнаду штете за уједе паса и мачака луталица и сл.	42.000.000		42.000.000
						Извори финансирања за функцију 560:			
					01	Општи приходи и примања буџета	42.000.000		42.000.000
						Функција 560:	42.000.000	0	42.000.000
						Извори финансирања за Програмску активност 0602-0001:			
					01	Општи приходи и примања буџета	105.300.000		105.300.000
						Свега за Програмску активност 0602-0001:	105.300.000	0	105.300.000
						Извори финансирања за Програм 15:			
					01	Општи приходи и примања буџета	105.300.000		105.300.000
						Свега за Програм 15:	105.300.000	0	105.300.000
		0501				ПРОГРАМ 17 - ЕНЕРГЕТСКА ЕФИКАСНОСТ И ОБНОВЉИВИ			
		0501-0001				ИЗВОРИ ЕНЕРГИЈЕ			
			620			Енергетски менаџмент			
						Развој заједнице			
				106	424	Специјализоване услуге	8.200.000		8.200.000
						Извори финансирања за функцију 620:			
					01	Општи приходи и примања буџета	8.200.000		8.200.000
						Функција 620:	8.200.000	0	8.200.000
						Извори финансирања за Програмску активност 0501-0001:			
					01	Општи приходи и примања буџета	8.200.000		8.200.000
						Свега за Програмску активност 0501-0001:	8.200.000	0	8.200.000
						Извори финансирања за Програм 17:			
					01	Општи приходи и примања буџета	8.200.000		8.200.000
						Свега за Програм 17:	8.200.000	0	8.200.000
						Извори финансирања за Главу 7.01:			
					01	Општи приходи и примања буџета	2.597.487.000		2.597.487.000
						Свега за Главу 7.01:	2.597.487.000	0	2.597.487.000
						Извори финансирања за Раздео 7:			
					01	Општи приходи и примања буџета	2.597.487.000		2.597.487.000
						СВЕГА ЗА РАЗДЕО 7:	2.597.487.000	0	2.597.487.000
8						ГРАДСКА УПРАВА ЗА ДРУШТВЕНЕ ДЕЛАТНОСТИ			
	8.01					ГРАДСКА УПРАВА ЗА ДРУШТВЕНЕ ДЕЛАТНОСТИ			
		2002				ПРОГРАМ 9 - ОСНОВНО ОБРАЗОВАЊЕ И ВАСПИТАЊЕ			
		2002-0001				Функционисање основних школа			
			912			Основно образовање			
				107	463	Трансфери осталим нивоима власти Ова апропријација намењена је за: - Текући расходи (социјална давања, накнаде за запослене, јубиларне награде, стални трошкови, трошкови путовања, услуге по уговору, специјализоване услуге, материјал) - Текуће поправке и одржавање - Машине и опрема	450.545.000		450.545.000
						Извори финансирања за функцију 912:			
					01	Општи приходи и примања буџета	450.545.000		450.545.000
						Функција 912:	450.545.000	0	450.545.000
						Извори финансирања за Програмску активност 2002-0001:			
					01	Општи приходи и примања буџета	450.545.000		450.545.000
						Свега за Програмску активност 2002-0001:	450.545.000	0	450.545.000

Раздео	Глава	Програм / Програмска активност / Пројекат	Функција	Број позиције	Економска класификација	О П И С	Средства из буџета	Средства из осталих извора	Укупна јавна средства
1	2	3	4	5	6	7	8	9	10
					01	Извори финансирања за Програм 9:			
						Општи приходи и примања буџета	450.545.000		450.545.000
						Свега за Програм 9:	450.545.000	0	450.545.000
		2003				ПРОГРАМ 10 - СРЕДЊЕ ОБРАЗОВАЊЕ И ВАСПИТАЊЕ			
		2003-0001				Функционисање средњих школа			
			920			Средње образовање			
				108	463	Трансфери осталим нивоима власти	234.285.000		234.285.000
						Ова апропријација намењена је за:			
						- Текући расходи (социјална давања, накнаде за запослене, јубиларне награде, стални трошкови, трошкови путовања, услуге по уговору, специјализоване услуге, материјал)	201.545.000		201.545.000
						- Текуће поправке и одржавање	11.790.000		11.790.000
						- Зграде и грађевински објекти	10.000.000		10.000.000
						- Машине и опрема	10.950.000		10.950.000
						Извори финансирања за функцију 920:			
					01	Општи приходи и примања буџета	234.285.000		234.285.000
						Функција 920:	234.285.000	0	234.285.000
						Извори финансирања за Програмску активност 2003-0001:			
					01	Општи приходи и примања буџета	234.285.000		234.285.000
						Свега за Програмску активност 2003-0001:	234.285.000	0	234.285.000
						Извори финансирања за Програм 10:			
					01	Општи приходи и примања буџета	234.285.000		234.285.000
						Свега за Програм 10:	234.285.000	0	234.285.000
		0901				ПРОГРАМ 11 - СОЦИЈАЛНА И ДЕЧЈА ЗАШТИТА			
		0901-0001				Једнократне помоћи и други облици помоћи			
			020			Старост			
				109	472	Накнаде за социјалну заштиту из буџета	17.700.000		17.700.000
						Ова апропријација намењена је за:			
						- Помоћ у кући	15.600.000		15.600.000
						- Финансирање припремања и допремања хране за стара изнемогла лица	2.100.000		2.100.000
						Извори финансирања за функцију 020:			
					01	Општи приходи и примања буџета	17.700.000		17.700.000
						Функција 020:	17.700.000	0	17.700.000
			040			Породица и деца			
				110	421	Стални трошкови	50.000		50.000
				111	472	Накнаде за социјалну заштиту из буџета	252.781.000		252.781.000
						Ова апропријација намењена је за:			
						- Једнократна новчана помоћ	30.000.000		30.000.000
						- Интервентна новчана помоћ	4.000.000		4.000.000
						- Делимично, односно потпуно ослобађање од плаћања стамбено-комуналних услуга	105.000.000		105.000.000
						- Бесплатна ужина за децу основношколског узраста	27.000.000		27.000.000
						- Бесплатна ужина за ученике са сметњама у развоју у школама за основно и средње образовање у Нишу	2.200.000		2.200.000
						- регресирање трошкова боравка деце у дечијем одмаралишту Дивљања	1.000		1.000
						- Регресирање трошкова исхране у продуженом боравку за децу основношколског узраста до 10 година старости	14.000.000		14.000.000
						- Једнократна новчана помоћ за незапослене породиље	30.000.000		30.000.000
						- Социјално становање у заштићеним условима	1.800.000		1.800.000
						- Трошкови бесплатног сахрањивања	3.000.000		3.000.000
						- Помоћ избеглим и расељеним лицима (извор 01)	3.165.000		3.165.000
						- Помоћ избеглим и расељеним лицима (извор 07)	2.700.000		2.700.000
						- Помоћ избеглим и расељеним лицима (извор 13)	29.915.000		29.915.000
						Извори финансирања за функцију 040:			
					01	Општи приходи и примања буџета	220.216.000		220.216.000
					07	Трансфери од других нивоа власти	2.700.000		2.700.000
					13	Нераспоређени вишак прихода и примања из ранијих година	29.915.000		29.915.000
						Функција 040:	252.831.000	0	252.831.000
						Извори финансирања за Програмску активност 0901-0001:			
					01	Општи приходи и примања буџета	237.916.000		237.916.000
					07	Трансфери од других нивоа власти	2.700.000		2.700.000
					13	Нераспоређени вишак прихода и примања из ранијих година	29.915.000		29.915.000
						Свега за Програмску активност 0901-0001:	270.531.000	0	270.531.000
		0901-0002				Породични и домски смештај, прихватилишта и друге врсте смештаја			
			070			Социјална помоћ угроженом становништву, неklasификована на другом месту			
				112	472	Накнаде за социјалну заштиту из буџета	20.000		20.000
						Ова апропријација намењена је за:			
						- спречавање сексуалног насиља над децом	10.000		10.000
						- Помоћ жртвама трговине људима	10.000		10.000
						Извори финансирања за функцију 070:			
					01	Општи приходи и примања буџета	20.000		20.000
						Укупно за функцију 070:	20.000	0	20.000
						Извори финансирања за Програмску активност 0901-0002:			
					01	Општи приходи и примања буџета	20.000		20.000

Раздео	Глава	Програм / Програмска активност / Пројекат	Функција	Број позиције	Економска класификација	О П И С	Средства из буџета	Средства из осталих извора	Укупна јавна средства
1	2	3	4	5	6	7	8	9	10
		0901-0003	010			Свега за Програмску активност 0901-0002:	20.000	0	20.000
						Дневне услуге у заједници			
						Болест и инвалидност			
				113	481	Дотације невладиним организацијама	22.000.000		22.000.000
						Ова апропријација намењена је за:			
						- финансирање социјално-хуманитарних организација	17.000.000		17.000.000
						- финансирање удружења у области борачко-инвалидске заштите	5.000.000		5.000.000
						Извори финансирања за функцију 010:			
					01	Општи приходи и примања буџета	22.000.000		22.000.000
						Функција 010:	22.000.000	0	22.000.000
						Извори финансирања за Програмску активност 0901-0003:			
					01	Општи приходи и примања буџета	22.000.000		22.000.000
						Свега за Програмску активност 0901-0003:	22.000.000	0	22.000.000
		0901-0004	090			Саветодавно-терапијске и социјално-едукативне услуге			
						Социјална заштита неklasификована на другом месту			
				114	424	Специјализоване услуге	17.270.000		17.270.000
						Ова апропријација намењена је за:			
						- имплементацију акционог плана за Роме	10.000.000		10.000.000
						- Акција запошљавања Рома у Нишу из извора 01	1.450.000		1.450.000
						- Акција запошљавања Рома у Нишу из извора 13	5.820.000		5.820.000
				115	463	Трансфери осталим нивоима власти	53.640.000		53.640.000
						Ова апропријација намењена је за Установу Центар за социјални рад "Свети Сава" Ниш			
						Извори финансирања за функцију 090:			
					01	Општи приходи и примања буџета	65.090.000		65.090.000
					13	Нераспоређени вишак прихода и примања из ранијих година	5.820.000		5.820.000
						Функција 090:	70.910.000	0	70.910.000
						Извори финансирања за Програмску активност 0901-0004:			
					01	Општи приходи и примања буџета	65.090.000		65.090.000
					13	Нераспоређени вишак прихода и примања из ранијих година	5.820.000		5.820.000
						Свега за Програмску активност 0901-0004:	70.910.000	0	70.910.000
		0901-0005	070			Подршка реализацији програма Црвеног крста			
						Социјална помоћ угроженом становништву, неklasификована на другом месту			
				116	481	Дотације невладиним организацијама	7.000.000		7.000.000
						Ова апропријација намењена је за програмске активности Црвеног крста Ниш			
						Извори финансирања за функцију 070:			
					01	Општи приходи и примања буџета	7.000.000		7.000.000
						Функција 070:	7.000.000	0	7.000.000
						Извори финансирања за Програмску активност 0901-0005:			
					01	Општи приходи и примања буџета	7.000.000		7.000.000
						Свега за Програмску активност 0901-0005:	7.000.000	0	7.000.000
		0901-0006	040			Подршка деци и породицама са децом			
						Породица и деца			
				117	423	Услуге по уговору	1.300.000		1.300.000
						Ова апропријација намењена је за накнаде за рад стручних комисија			
				118	472	Накнаде за социјалну заштиту из буџета	188.500.000		188.500.000
						Ова апропријација намењена је за:			
						- Једнократна новчана помоћ за прворођено дете	25.000.000		25.000.000
						- Право на помоћ за опрему за новорођенче	35.000.000		35.000.000
						- Новчана помоћ за дупле близанце, тројке и четворке	19.000.000		19.000.000
						- Пакети за љаке прваке	1.000.000		1.000.000
						- Накнада дела трошкова и бесплатан боравак деце у предшколским установама чији је оснивач друго правно или физичко лице	105.000.000		105.000.000
						- финансирање припремања и допремања хране за кориснике услуга Центра за пружање услуга социјалне заштите "Мара" Ниш	3.500.000		3.500.000
				119	483	Новчане казне и пенали по решењу судова	200.000		200.000
						Извори финансирања за функцију 040:			
					01	Општи приходи и примања буџета	190.000.000		190.000.000
						Функција 040:	190.000.000	0	190.000.000
						Извори финансирања за Програмску активност 0901-0006:			
					01	Општи приходи и примања буџета	190.000.000		190.000.000
						Свега за Програмску активност 0901-0006:	190.000.000	0	190.000.000
		0901-0007	040			Подршка рађању и родитељству			
						Породица и деца			
				120	472	Накнаде за социјалну заштиту из буџета	1.000.000		1.000.000
						Ова апропријација намењена је за новчану помоћ за поступак вантелесне оплодње			
				121	481	Дотације невладиним организацијама	1.500.000		1.500.000
						Ова апропријација намењена је за чланарину за чланство Удружења "Покрет за децу три плус"			
						Извори финансирања за функцију 040:			
					01	Општи приходи и примања буџета	2.500.000		2.500.000
						Функција 040:	2.500.000	0	2.500.000
						Извори финансирања за Програмску активност 0901-0007:			

Раздео	Глава	Програм / Програмска активност / Пројекат	Функција	Број позиције	Економска класификација	О П И С	Средства из буџета	Средства из осталих извора	Укупна јавна средства
1	2	3	4	5	6	7	8	9	10
					01	Општи приходи и примања буџета	2.500.000		2.500.000
						Свега за Програмску активност 0901-0007:	2.500.000	0	2.500.000
		0901-0008				Подршка особама са инвалидитетом			
			010			Болест и инвалидност			
				122	423	Услуге по уговору	764.092		764.092
						- Део средстава ове апропријације је из извора 07	398.000		398.000
						- Део средстава ове апропријације је из извора 13	366.092		366.092
				123	424	Специјализоване услуге	100.000		100.000
						Ова апропријација намењена је за израду Стратегије приступачности Града Ниша за период 2021-2030			
				124	426	Материјал	200.000		200.000
						Ова апропријација намењена је за инвалидску паркирну карту			
				125	472	Накнаде за социјалну заштиту из буџета	36.800.000		36.800.000
						Ова апропријација намењена је за:			
						- борачко-инвалидску заштиту	800.000		800.000
						- услуге персоналне асистенције	25.000.000		25.000.000
						- услуге Лични пратници деце	11.000.000		11.000.000
						Извори финансирања за функцију 010:			
				01		Општи приходи и примања буџета	37.100.000		37.100.000
				07		Трансфери од других нивоа власти	398.000		398.000
				13		Нераспоређени вишак прихода и примања из ранијих година	366.092		366.092
						Функција 010:	37.864.092	0	37.864.092
						Извори финансирања за Програмску активност 0901-0008:			
				01		Општи приходи и примања буџета	37.100.000		37.100.000
				07		Трансфери од других нивоа власти	398.000		398.000
				13		Нераспоређени вишак прихода и примања из ранијих година	366.092		366.092
						Свега за Програмску активност 0901-0008:	37.864.092	0	37.864.092
		0901-5125				Изградња оgrade у Дечијем одмаралишту "Дивљана"			
			040			Породица и деца			
				126	511	Зграде и грађевински објекти	0		0
						- Део средстава ове апропријације је из извора 01	0		0
						- Део средстава ове апропријације је из извора 13	0		0
						Извори финансирања за функцију 040:			
				01		Општи приходи и примања буџета	0		0
				13		Нераспоређени вишак прихода и примања из ранијих година	0		0
						Функција 040:	0	0	0
						Извори финансирања за Пројекат 0901-5125:			
				01		Општи приходи и примања буџета	0		0
				13		Нераспоређени вишак прихода и примања из ранијих година	0		0
						Свега за Пројекат 0901-5125:	0	0	0
		0901-7126				Народна кухиња			
			070			Социјална помоћ угроженом становништву, неklasификована на другом месту			
				127	472	Накнада за социјалну заштиту из буџета	31.000.000		31.000.000
						Извори финансирања за функцију 070:			
				01		Општи приходи и примања буџета	31.000.000		31.000.000
						Функција 070:	31.000.000	0	31.000.000
						Извори финансирања за Пројекат 0901-7126:			
				01		Општи приходи и примања буџета	31.000.000		31.000.000
						Свега за Пројекат 0901-7126:	31.000.000	0	31.000.000
		0901-7127				Прихvatилиште за децу и младе			
			090			Социјална заштита неklasификована на другом месту			
				128	463	Трансфери осталим нивоима власти	14.700.000		14.700.000
						Ова апропријација намењена је за Дом за децу и омладину "Душко Радовић" Ниш			
						Извори финансирања за функцију 090:			
				01		Општи приходи и примања буџета	14.700.000		14.700.000
						Функција 090:	14.700.000	0	14.700.000
						Извори финансирања за Пројекат 0901-7127:			
				01		Општи приходи и примања буџета	14.700.000		14.700.000
						Свега за Пројекат 0901-7127:	14.700.000	0	14.700.000
						Извори финансирања за Програм 11:			
				01		Општи приходи и примања буџета	607.326.000		607.326.000
				07		Трансфери од других нивоа власти	3.098.000		3.098.000
				13		Нераспоређени вишак прихода и примања из ранијих година	36.101.092		36.101.092
						Свега за Програм 11:	646.525.092	0	646.525.092
		1801				ПРОГРАМ 12 - ЗДРАВСТВЕНА ЗАШТИТА			
		1801-0001				Функционисање установа примарне здравствене заштите			
			760			Здравство неklasификовано на другом месту			
				129	464	Дотације организацијама за обавезно социјално осигурање	65.610.000		65.610.000
						Извори финансирања за функцију 760:			
				01		Општи приходи и примања буџета	65.610.000		65.610.000
						Функција 760:	65.610.000	0	65.610.000
						Извори финансирања за Програмску активност 1801-0001:			
				01		Општи приходи и примања буџета	65.610.000		65.610.000
						Свега за Програмску активност 1801-0001:	65.610.000	0	65.610.000

Раздео	Глава	Програм / Програмска активност / Пројекат	Функција	Број позиције	Економска класификација	О П И С	Средства из буџета	Средства из осталих извора	Укупна јавна средства
1	2	3	4	5	6	7	8	9	10
		1801-0002	130	130	424	Мртвозорство			
						Опште услуге			
						Специјализоване услуге	8.000.000		8.000.000
						Ова апропријација намењена је за рад мртвозорске службе			
					01	Извори финансирања за функцију 130:			
						Општи приходи и примања буџета	8.000.000		8.000.000
						Функција 130:	8.000.000	0	8.000.000
					01	Извори финансирања за Програмску активност 1801-0002:			
						Општи приходи и примања буџета	8.000.000		8.000.000
						Свега за Програмску активност 1801-0002:	8.000.000	0	8.000.000
					01	Извори финансирања за Програм 12:			
						Општи приходи и примања буџета	73.610.000		73.610.000
						Свега за Програм 12:	73.610.000	0	73.610.000
		1201				ПРОГРАМ 13 - РАЗВОЈ КУЛТУРЕ И ИНФОРМИСАЊА			
		1201-0002	820			Јачање културне продукције и уметничког стваралаштва			
						Услуге културе			
				131	424	Специјализоване услуге	530.000		530.000
				132	481	Дотације невладиним организацијама	43.355.000		43.355.000
				133	483	Новчане казне и пенали по решењу судова	50.000		50.000
					01	Извори финансирања за функцију 820:			
						Општи приходи и примања буџета	43.935.000		43.935.000
						Функција 820:	43.935.000	0	43.935.000
					01	Извори финансирања за Програмску активност 1201-0002:			
						Општи приходи и примања буџета	43.935.000		43.935.000
						Свега за Програмску активност 1201-0002:	43.935.000	0	43.935.000
		1201-0004	830			Остваривање и унапређење јавног интереса у области јавног информисања			
						Услуге емитовања и штампања			
				134	423	Услуге по уговору	65.000.000		65.000.000
						Ова апропријација намењена је за услуге информисања и суфинансирање пројеката у области јавног информисања			
				135	481	Дотације невладиним организацијама	4.000.000		4.000.000
						Ова апропријација намењена је за суфинансирање пројеката од јавног интереса у области информисања			
				136	482	Порези, обавезне таксе, казне и пенали	50.000		50.000
				137	483	Новчане казне и пенали по решењу судова	100.000		100.000
					01	Извори финансирања за функцију 830:			
						Општи приходи и примања буџета	69.150.000		69.150.000
						Функција 830:	69.150.000	0	69.150.000
					01	Извори финансирања за Програмску активност 1201-0004:			
						Општи приходи и примања буџета	69.150.000		69.150.000
						Свега за Програмску активност 1201-0004:	69.150.000	0	69.150.000
					01	Извори финансирања за Програм 13:			
						Општи приходи и примања буџета	113.085.000		113.085.000
						Свега за Програм 13:	113.085.000	0	113.085.000
		1301				ПРОГРАМ 14 - РАЗВОЈ СПОРТА И ОМЛАДИНЕ			
		1301-0001	810			Подршка локалним спортским организацијама, удружењима и савезима			
						Услуге рекреације и спорта			
				138	481	Дотације невладиним организацијама	198.000.000		198.000.000
				139	483	Новчане казне и пенали по решењу судова	50.000		50.000
					01	Извори финансирања за функцију 810:			
						Општи приходи и примања буџета	198.050.000		198.050.000
						Функција 810:	198.050.000	0	198.050.000
					01	Извори финансирања за Програмску активност 1301-0001:			
						Општи приходи и примања буџета	198.050.000		198.050.000
						Свега за Програмску активност 1301-0001:	198.050.000	0	198.050.000
		1301-0002	810			Подршка предшколском и школском спорту			
						Услуге рекреације и спорта			
				140	472	Накнаде за социјалну заштиту из буџета	6.000.000		6.000.000
				141	481	Дотације невладиним организацијама	14.500.000		14.500.000
					01	Извори финансирања за функцију 810:			
						Општи приходи и примања буџета	20.500.000		20.500.000
						Функција 810:	20.500.000	0	20.500.000
					01	Извори финансирања за Програмску активност 1301-0002:			
						Општи приходи и примања буџета	20.500.000		20.500.000
						Свега за Програмску активност 1301-0002:	20.500.000	0	20.500.000
		1301-0005	130			Спровођење омладинске политике			
						Опште услуге			
				142	423	Услуге по уговору	4.500.000	0	4.500.000
						Ова апропријација намењена је за редовне активности Одсека за омладину и Канцеларије за младе			
				143	481	Дотације невладиним организацијама	8.000.000	0	8.000.000
						Ова апропријација намењена је за:			
						- реализацију пројеката за младе - 10.000.000 динара			
						- реализацију активности Омладинског савета - 3.000.000 динара			

Раздео	Глава	Програм / Програмска активност / Пројекат	Функција	Број позиције	Економска класификација	О П И С	Средства из буџета	Средства из осталих извора	Укупна јавна средства
1	2	3	4	5	6	7	8	9	10
					01	Извори финансирања за функцију 130:			
						Општи приходи и примања буџета	12.500.000		12.500.000
						Функција 130:	12.500.000	0	12.500.000
			950			<i>Образовање које није дефинисано нивоом</i>			
				144	463	Трансфери осталим нивоима власти	8.000.000		8.000.000
						Ова апропријација намењена је за трошкови путовања ученика на такмичења по одлуци и закону			
				145	472	Накнаде за социјалну заштиту из буџета	18.000.000		18.000.000
						Ова апропријација намењена је за подстицај развоја талентованих ученика и студената и за награде најбољим студентима Универзитета у Нишу			
					01	Извори финансирања за функцију 950:			
						Општи приходи и примања буџета	26.000.000		26.000.000
						Функција 950:	26.000.000	0	26.000.000
					01	Извори финансирања за Програмску активност 1301-0005:			
						Општи приходи и примања буџета	38.500.000		38.500.000
						Свега за Програмску активност 1301-0005:	38.500.000	0	38.500.000
					01	Извори финансирања за Програм 14:			
						Општи приходи и примања буџета	257.050.000		257.050.000
						Свега за Програм 14:	257.050.000	0	257.050.000
	0602					ПРОГРАМ 15 - ОПШТЕ УСЛУГЕ ЛОКАЛНЕ САМОУПРАВЕ			
	0602-0001		130			Функционисање локалне самоуправе и градских општина			
						<i>Опште услуге</i>			
				146	423	Услуге по уговору	9.170.000		9.170.000
					01	Извори финансирања за функцију 130:			
						Општи приходи и примања буџета	9.170.000		9.170.000
						Функција 130:	9.170.000	0	9.170.000
					01	Извори финансирања за Програмску активност 0602-0001:			
						Општи приходи и примања буџета	9.170.000		9.170.000
						Свега за Програмску активност 0602-0001:	9.170.000	0	9.170.000
					01	Извори финансирања за Програм 15:			
						Општи приходи и примања буџета	9.170.000		9.170.000
						Свега за Програм 15:	9.170.000	0	9.170.000
					01	Извори финансирања за Главу 8.01:			
						Општи приходи и примања буџета	1.745.071.000		1.745.071.000
					07	Трансфери од других нивоа власти	3.098.000		3.098.000
					13	Нераспоређени вишак прихода и примања из ранијих година	36.101.092		36.101.092
						Свега за Главу 8.01:	1.784.270.092	0	1.784.270.092
8.02						ЈАВНА ПРЕДШКОЛСКА УСТАНОВА "ПЧЕЛИЦА" НИШ			
	2001					ПРОГРАМ 8 - ПРЕДШКОЛСКО ВАСПИТАЊЕ И ОБРАЗОВАЊЕ			
	2001-0001		911			Функционисање и остваривање предшколског васпитања и образовања			
						<i>Предшколско образовање</i>			
				147	411	Плате, додаци и накнаде запослених (зараде)	596.977.000	51.709.000	648.686.000
				148	412	Социјални доприноси на терет послодавца	99.377.000	8.610.000	107.987.000
				149	413	Накнаде у натура	24.000.000	1.500.000	25.500.000
				150	414	Социјална давања запосленима	3.000.000	3.100.000	6.100.000
				151	415	Накнаде трошкова за запослене	50.000	0	50.000
				152	416	Награде запосленима и остали посебни расходи	13.000.000	500.000	13.500.000
				153	421	Стални трошкови	79.000.000	4.650.000	83.650.000
						- Део средстава ове апропријације је из извора 01	29.000.000		29.000.000
						- Део средстава ове апропријације је из извора 07	50.000.000		50.000.000
				154	422	Трошкови путовања	450.000	100.000	550.000
				155	423	Услуге по уговору	6.350.000	13.800.000	20.150.000
				156	424	Специјализоване услуге	6.200.000	150.000	6.350.000
				157	425	Текуће поправке и одржавање	10.000.000	1.770.000	11.770.000
				158	426	Материјал	74.706.000	59.300.000	134.006.000
				159	444	Пратећи трошкови задуживања	40.000	0	40.000
				160	482	Порези, обавезне таксе, казне и пенали	768.000	0	768.000
				161	483	Новчане казне и пенали по решењу судова	1.500.000	0	1.500.000
				162	485	Накнада штете за повреде или штету нанету од стране државних органа	1.000.000	0	1.000.000
				163	512	Машине и опрема	7.000.000	0	7.000.000
				164	515	Нематеријална имовина	0	0	0
				165	523	Залихе робе за даљу продају	0	46.000.000	46.000.000
					01	Извори финансирања за функцију 911:			
						Општи приходи и примања буџета	873.418.000		873.418.000
					04	Сопствени приходи буџетских корисника		191.189.000	191.189.000
					07	Трансфери од других нивоа власти	50.000.000		50.000.000
						Функција 911:	923.418.000	191.189.000	1.114.607.000
					01	Извори финансирања за Програмску активност 2001-0001:			
						Општи приходи и примања буџета	873.418.000		873.418.000
					04	Сопствени приходи буџетских корисника		191.189.000	191.189.000
					07	Трансфери од других нивоа власти	50.000.000		50.000.000
						Свега за Програмску активност 2001-0001:	923.418.000	191.189.000	1.114.607.000
						Извори финансирања за Програм 8:			

Раздео	Глава	Програм / Програмска активност / Пројекат	Функција	Број позиције	Економска класификација	О П И С	Средства из буџета	Средства из осталих извора	Укупна јавна средства
1	2	3	4	5	6	7	8	9	10
					01	Општи приходи и примања буџета	873.418.000		873.418.000
					04	Сопствени приходи буџетских корисника		191.189.000	191.189.000
					07	Трансфери од других нивоа власти	50.000.000		50.000.000
						Свега за Програм 8:	923.418.000	191.189.000	1.114.607.000
						Извори финансирања за Главу 8.02:			
					01	Општи приходи и примања буџета	873.418.000		873.418.000
					04	Сопствени приходи буџетских корисника		191.189.000	191.189.000
					07	Трансфери од других нивоа власти	50.000.000		50.000.000
						Свега за Главу 8.02:	923.418.000	191.189.000	1.114.607.000
8.03		0901 0901-0002		040		УСТАНОВА "СИГУРНА КУЋА ЗА ЖЕНЕ И ДЕЦУ ЖРТВЕ ПОРОДИЧНОГ НАСИЉА" ПРОГРАМ 11 - СОЦИЈАЛНА И ДЕЧИЈА ЗАШТИТА Породични и домски смештај, прихватилишта и друге врсте смештаја Породица и деца			
				166	411	Плате, додаци и накнаде запослених (зараве)	13.150.000		13.150.000
				167	412	Социјални доприноси на терет послодавца	2.190.000		2.190.000
				168	413	Накнаде у натури	50.000		50.000
				169	414	Социјална давања запосленима	780.000	100.000	880.000
				170	415	Накнаде трошкова за запослене	280.000		280.000
				171	416	Награде запосленима и посебни расходи	65.000		65.000
				172	421	Стални трошкови	1.480.000	230.000	1.710.000
				173	422	Трошкови путовања	150.000	200.000	350.000
				174	423	Услуге по уговору	3.830.000	550.000	4.380.000
				175	424	Специјализоване услуге	80.000	70.000	150.000
				176	425	Текуће поправке и одржавање	200.000	100.000	300.000
				177	426	Материјал	610.000	150.000	760.000
				178	482	Порези, обавезне таксе, казне и пенали	130.000	110.000	240.000
				179	483	Новчане казне и пенали по решењу судова	20.000	70.000	90.000
				180	512	Машине и опрема	120.000	100.000	220.000
						Извори финансирања за функцију 040:			
					01	Општи приходи и примања буџета	23.135.000		23.135.000
					04	Сопствени приходи буџетских корисника		1.680.000	1.680.000
						Функција 040:	23.135.000	1.680.000	24.815.000
						Извори финансирања за Програмску активност 0901-0002:			
					01	Општи приходи и примања буџета	23.135.000		23.135.000
					04	Сопствени приходи буџетских корисника		1.680.000	1.680.000
						Свега за Програмску активност 0901-0002:	23.135.000	1.680.000	24.815.000
						Извори финансирања за Програм 11:			
					01	Општи приходи и примања буџета	23.135.000		23.135.000
					04	Сопствени приходи буџетских корисника		1.680.000	1.680.000
						Свега за Програм 11:	23.135.000	1.680.000	24.815.000
						Извори финансирања за Главу 8.03:			
					01	Општи приходи и примања буџета	23.135.000		23.135.000
					04	Сопствени приходи буџетских корисника		1.680.000	1.680.000
						Свега за Главу 8.03:	23.135.000	1.680.000	24.815.000
8.04		0901 0901-0002		090		ЦЕНТАР ЗА ПРУЖАЊЕ УСЛУГА СОЦИЈАЛНЕ ЗАШТИТЕ "МАРА" НИШ ПРОГРАМ 11 - СОЦИЈАЛНА И ДЕЧИЈА ЗАШТИТА Породични и домски смештај, прихватилишта и друге врсте смештаја Социјална заштита неklasификована на другом месту			
				181	411	Плате, додаци и накнаде запослених (зараве)	60.725.000		60.725.000
				182	412	Социјални доприноси на терет послодавца	10.110.000		10.110.000
				183	413	Накнаде у натури	1.000.000		1.000.000
				184	414	Социјална давања запосленима	850.000		850.000
				185	415	Накнада трошкова за запослене	1.100.000		1.100.000
				186	416	Награде запосленима и остали посебни расходи	150.000		150.000
				187	421	Стални трошкови	4.361.000		4.361.000
						- Део средстава ове апропријације је из извора 01	4.360.000		4.360.000
						- Део средстава ове апропријације је из извора 15	1.000		1.000
				188	422	Трошкови путовања	340.000		340.000
				189	423	Услуге по уговору	3.950.000		3.950.000
				190	424	Специјализоване услуге	450.000		450.000
				191	425	Текуће поправке и одржавање	2.260.000		2.260.000
				192	426	Материјал	1.860.000		1.860.000
				193	444	Пратећи трошкови задуживања	70.000		70.000
				194	482	Порези, обавезне таксе, казне и пенали	184.000		184.000
						- Део средстава ове апропријације је из извора 01	183.000		183.000
						- Део средстава ове апропријације је из извора 15	1.000		1.000
				195	483	Новчане казне и пенали по решењу судова	50.000		50.000
				196	512	Машине и опрема	675.000		675.000
				197	513	Остале некретнине и опрема	70.000		70.000
				198	515	Нематеријална имовина	80.000		80.000
						Извори финансирања за функцију 090:			

Раздео	Глава	Програм / Програмска активност / Пројекат	Функција	Број позиције	Економска класификација	О П И С	Средства из буџета	Средства из осталих извора	Укупна јавна средства
1	2	3	4	5	6	7	8	9	10
					01	Општи приходи и примања буџета	88.283.000		88.283.000
					15	Неутрошена средства донација, помоћи и трансфера из ранијих година	2.000		2.000
						Функција 090:	88.285.000	0	88.285.000
						Извори финансирања за Програмску активност 0901-0002:			
					01	Општи приходи и примања буџета	88.283.000		88.283.000
					15	Неутрошена средства донација, помоћи и трансфера из ранијих година	2.000		2.000
						Свега за Програмску активност 0901-0002:	88.285.000	0	88.285.000
						Извори финансирања за Програм 11:			
					01	Општи приходи и примања буџета	88.283.000		88.283.000
					15	Неутрошена средства донација, помоћи и трансфера из ранијих година	2.000		2.000
						Свега за Програм 11:	88.285.000	0	88.285.000
						Извори финансирања за Главу 8.04:			
					01	Општи приходи и примања буџета	88.283.000		88.283.000
					15	Неутрошена средства донација, помоћи и трансфера из ранијих година	2.000		2.000
						Свега за Главу 8.04:	88.285.000	0	88.285.000
8.05		0901				УСТАНОВА ДЕЧИЈЕ ОДМАРАЛИШТЕ "ДИВЉАНА"			
		0901-0006				ПРОГРАМ 11 - СОЦИЈАЛНА И ДЕЧИЈА ЗАШТИТА			
			090			Подршка деци и породици са децом			
						Социјална заштита неklasификована на другом месту			
				199	411	Плате, додаци и накнаде запослених (зараве)	9.749.000		9.749.000
						- Део средстава ове апропријације је из извора 01	5.134.000		5.134.000
						- Део средстава ове апропријације је из извора 07	4.615.000		4.615.000
				200	412	Социјални доприноси на терет послодавца	1.647.000		1.647.000
						- Део средстава ове апропријације је из извора 01	856.000		856.000
						- Део средстава ове апропријације је из извора 07	791.000		791.000
				201	413	Накнаде у натури	50.000		50.000
				202	415	Накнаде трошкова за запослене	100.000		100.000
				203	421	Стални трошкови	11.058.000		11.058.000
						- Део средстава ове апропријације је из извора 01	1.120.000		1.120.000
						- Део средстава ове апропријације је из извора 13	9.938.000		9.938.000
				204	422	Трошкови путовања	60.000		60.000
				205	423	Услуге по уговору	1.850.000		1.850.000
				206	424	Специјализоване услуге	60.000		60.000
				207	425	Текуће поправке и одржавање	500.000		500.000
				208	426	Материјал	740.000		740.000
						- Део средстава ове апропријације је из извора 01	240.000		240.000
						- Део средстава ове апропријације је из извора 13	500.000		500.000
				209	482	Порези, обавезне таксе, казне и пенали	150.000		150.000
				210	483	Новчане казне и пенали по решењу судова	2.200.000		2.200.000
						Извори финансирања за функцију 090:			
					01	Општи приходи и примања буџета	12.320.000		12.320.000
					07	Трансфери од других нивоа власти	5.406.000		5.406.000
					13	Нераспоређени вишак прихода и примања из ранијих година	10.438.000		10.438.000
						Функција 090:	28.164.000	0	28.164.000
						Извори финансирања за Програмску активност 0901-0006:			
					01	Општи приходи и примања буџета	12.320.000		12.320.000
					07	Трансфери од других нивоа власти	5.406.000		5.406.000
					13	Нераспоређени вишак прихода и примања из ранијих година	10.438.000		10.438.000
						Свега за Програмску активност 0901-0006:	28.164.000	0	28.164.000
						Извори финансирања за Програм 11:			
					01	Општи приходи и примања буџета	12.320.000		12.320.000
					07	Трансфери од других нивоа власти	5.406.000		5.406.000
					13	Нераспоређени вишак прихода и примања из ранијих година	10.438.000		10.438.000
						Свега за Програм 11:	28.164.000	0	28.164.000
						Извори финансирања за Главу 8.05:			
					01	Општи приходи и примања буџета	12.320.000		12.320.000
					07	Трансфери од других нивоа власти	5.406.000		5.406.000
					13	Нераспоређени вишак прихода и примања из ранијих година	10.438.000		10.438.000
						Свега за Главу 8.05:	28.164.000	0	28.164.000
8.06		1201				УСТАНОВЕ КУЛТУРЕ			
		1201-0001				ПРОГРАМ 13 - РАЗВОЈ КУЛТУРЕ И ИНФОРМИСАЊА			
			820			Функционисање локалних установа културе			
						Услуге културе			
				211	411	Плате, додаци и накнаде запослених (зараве)	399.791.000	8.972.000	408.763.000
				212	412	Социјални доприноси на терет послодавца	66.566.000	1.494.000	68.060.000
				213	413	Накнаде у натури	4.830.000	2.140.000	6.970.000
				214	414	Социјална давања запосленима	5.630.000	4.956.000	10.586.000
				215	415	Накнаде трошкова за запослене	6.807.000	1.350.000	8.157.000
				216	416	Награде запосленима и остали посебни расходи	12.129.000	975.000	13.104.000
				217	421	Стални трошкови	48.933.000	8.903.000	57.836.000
				218	422	Трошкови путовања	280.000	4.144.000	4.424.000
				219	423	Услуге по уговору	4.035.000	9.541.000	13.576.000
				220	424	Специјализоване услуге	385.000	1.270.000	1.655.000
				221	425	Текуће поправке и одржавање	6.150.000	3.878.000	10.028.000
				222	426	Материјал	2.496.000	5.320.000	7.816.000

Раздео	Глава	Програм / Програмска активност / Пројекат	Функција	Број позиције	Економска класификација	О П И С	Средства из буџета	Средства из осталих извора	Укупна јавна средства
1	2	3	4	5	6	7	8	9	10
				223	441	Отплата домаћих камата	0	250.000	250.000
				224	444	Пратећи трошкови задуживања	0	40.000	40.000
				225	481	Дотације невладиним организацијама	0	170.000	170.000
				226	482	Порези, обавезне таксе, казне и пенали	160.000	1.260.000	1.420.000
				227	483	Новчане казне и пенали по решењу судова	1.350.000	2.041.000	3.391.000
				228	512	Машине и опрема	11.234.000	5.067.000	16.301.000
						- Део средстава ове апропријације је из извора 01	7.838.000	5.067.000	12.905.000
						- Део средстава ове апропријације је из извора 07	3.396.000		
				229	515	Нематеријална имовина	600.000	670.000	1.270.000
				230	523	Залихе робе за даљу продају	0	400.000	400.000
						Извори финансирања за функцију 820:			
					01	Општи приходи и примања буџета	567.980.000		567.980.000
					04	Сопствени приходи буџетских корисника		62.841.000	62.841.000
					07	Трансфери од других нивоа власти	3.396.000		3.396.000
						Функција 820:	571.376.000	62.841.000	634.217.000
						Извори финансирања за Програмску активност 1201-0001:			
					01	Општи приходи и примања буџета	567.980.000		567.980.000
					04	Сопствени приходи буџетских корисника		62.841.000	62.841.000
					07	Трансфери од других нивоа власти	3.396.000		3.396.000
						Свега за Програмску активност 1201-0001:	571.376.000	62.841.000	634.217.000
1201-0002						Јачање културне продукције и уметничког стваралаштва			
						<i>Услуге културе</i>			
				231	421	Стални трошкови	5.070.000	2.070.000	7.140.000
				232	422	Трошкови путовања	3.540.000	3.001.000	6.541.000
				233	423	Услуге по уговору	44.582.000	6.476.000	51.058.000
						- Део средстава ове апропријације је из извора 01	40.982.000		40.982.000
						- Део средстава ове апропријације је из извора 07	3.600.000		3.600.000
				234	424	Специјализоване услуге	45.344.000	6.861.000	52.205.000
						- Део средстава ове апропријације је из извора 01	44.194.000		44.194.000
						- Део средстава ове апропријације је из извора 07	1.150.000		1.150.000
						- Део средстава ове апропријације је из извора 13	0		0
				235	426	Материјал	8.265.000	1.760.000	10.025.000
						- Део средстава ове апропријације је из извора 01	8.065.000		
						- Део средстава ове апропријације је из извора 07	200.000		
				236	483	Новчане казне и пенали по решењу судова	201.000	241.000	442.000
				237	515	Нематеријална имовина	5.435.000	10.000	5.445.000
						- Део средстава ове апропријације је из извора 01	3.035.000		3.035.000
						- Део средстава ове апропријације је из извора 07	2.400.000		2.400.000
						Извори финансирања за функцију 820:			
					01	Општи приходи и примања буџета	105.087.000		105.087.000
					04	Сопствени приходи буџетских корисника		20.419.000	20.419.000
					07	Трансфери од других нивоа власти	7.350.000		7.350.000
					13	Нераспоређени вишак прихода и примања из ранијих година	0		0
						Функција 820:	112.437.000	20.419.000	132.856.000
						Извори финансирања за Програмску активност 1201-0002:			
					01	Општи приходи и примања буџета	105.087.000		105.087.000
					04	Сопствени приходи буџетских корисника		20.419.000	20.419.000
					07	Трансфери од других нивоа власти	7.350.000		7.350.000
					13	Нераспоређени вишак прихода и примања из ранијих година	0		0
						Свега за Програмску активност 1201-0002:	112.437.000	20.419.000	132.856.000
1201-0003						Унапређење система очувања и представљања културно-историјског наслеђа			
						<i>Услуге културе</i>			
				238	421	Стални трошкови	125.000	90.000	215.000
						- Део средстава ове апропријације је из извора 01	90.000		90.000
						- Део средстава ове апропријације је из извора 07	35.000		35.000
						- Део средстава ове апропријације је из извора 13	0		0
				239	422	Трошкови путовања	521.950	504.100	1.026.050
						- Део средстава ове апропријације је из извора 01	100.000		100.000
						- Део средстава ове апропријације је из извора 07	410.000		410.000
						- Део средстава ове апропријације је из извора 13	11.950		11.950
				240	423	Услуге по уговору	2.622.000	1.835.310	4.457.310
						- Део средстава ове апропријације је из извора 01	1.135.000		1.135.000
						- Део средстава ове апропријације је из извора 07	1.487.000		1.487.000
						- Део средстава ове апропријације је из извора 13	0		0
				241	424	Специјализоване услуге	11.464.787	1.978.363	13.443.150
						- Део средстава ове апропријације је из извора 01	573.000		573.000
						- Део средстава ове апропријације је из извора 07	8.935.000		8.935.000
						- Део средстава ове апропријације је из извора 13	1.956.787		1.956.787
				242	426	Материјал	546.000	386.355	932.355
						- Део средстава ове апропријације је из извора 01	406.000		406.000
						- Део средстава ове апропријације је из извора 07	140.000		140.000
						- Део средстава ове апропријације је из извора 13	0		0
				243	515	Нематеријална имовина	23.000	400.000	423.000
						Извори финансирања за функцију 820:			
					01	Општи приходи и примања буџета	2.327.000		2.327.000
					04	Сопствени приходи буџетских корисника		5.194.128	5.194.128
					07	Трансфери од других нивоа власти	11.007.000		

Раздео	Глава	Програм / Програмска активност / Пројекат	Функција	Број позиције	Економска класификација	О П И С	Средства из буџета	Средства из осталих извора	Укупна јавна средства
1	2	3	4	5	6	7	8	9	10
					13	Нераспоређени вишак прихода и примања из ранијих година	1.968.737		1.968.737
						Функција 820:	15.302.737	5.194.128	20.496.865
						Извори финансирања за Програмску активност 1201-0003:			
				01		Општи приходи и примања буџета	2.327.000		2.327.000
				04		Сопствени приходи буџетских корисника		5.194.128	5.194.128
				07		Трансфери од других нивоа власти	11.007.000		
				13		Нераспоређени вишак прихода и примања из ранијих година	1.968.737		1.968.737
						Свега за Програмску активност 1201-0003:	15.302.737	5.194.128	20.496.865
		1201-4132				"Театар на раскршћу" - Народно позориште			
						<i>Услуге културе</i>			
				244	423	Услуге по уговору	4.050.000	300.000	4.350.000
				245	424	Специјализоване услуге	8.950.000	100.000	9.050.000
						- Део средстава ове апропријације је из извора 01	7.950.000		7.950.000
						- Део средстава ове апропријације је из извора 07	1.000.000		1.000.000
				246	426	Материјал	0	100.000	100.000
						Извори финансирања за функцију 820:			
				01		Општи приходи и примања буџета	12.000.000		12.000.000
				04		Сопствени приходи буџетских корисника		500.000	500.000
				07		Трансфери од других нивоа власти	1.000.000		1.000.000
						Функција 820:	13.000.000	500.000	13.500.000
						Извори финансирања за Пројекат 1201-4132:			
				01		Општи приходи и примања буџета	12.000.000		12.000.000
				04		Сопствени приходи буџетских корисника		500.000	500.000
				07		Трансфери од других нивоа власти	1.000.000		1.000.000
						Свега за Пројекат 1201-4132:	13.000.000	500.000	13.500.000
						Извори финансирања за Програм 13:			
				01		Општи приходи и примања буџета	687.394.000		687.394.000
				04		Сопствени приходи буџетских корисника		88.954.128	88.954.128
				07		Трансфери од других нивоа власти	22.753.000		22.753.000
				13		Нераспоређени вишак прихода и примања из ранијих година	1.968.737		1.968.737
						Свега за Програм 13:	712.115.737	88.954.128	801.069.865
						Извори финансирања за Главу 8.06:			
				01		Општи приходи и примања буџета	687.394.000		687.394.000
				04		Сопствени приходи буџетских корисника		88.954.128	88.954.128
				07		Трансфери од других нивоа власти	22.753.000		22.753.000
				13		Нераспоређени вишак прихода и примања из ранијих година	1.968.737		1.968.737
						Свега за Главу 8.06:	712.115.737	88.954.128	801.069.865
8.07		1301 1301-0004				УСТАНОВА ЗА ФИЗИЧКУ КУЛТУРУ СЦ "ЧАИР"			
						ПРОГРАМ 14 - РАЗВОЈ СПОРТА И ОМЛАДИНЕ			
						Функционисање локалних спортских установа			
						<i>Услуге рекреације и спорта</i>			
				247	411	Плате, додаци и накнаде запослених (зараде)	59.168.000	32.032.000	91.200.000
				248	412	Социјални доприноси на терет послодавца	9.852.000	10.185.000	20.037.000
				249	413	Накнаде у натури	1.300.000	100.000	1.400.000
				250	414	Социјална давања запосленима	3.000.000	6.400.000	9.400.000
				251	415	Накнаде трошкова за запослене	2.500.000	500.000	3.000.000
				252	416	Награде запосленима и остали посебни расходи	500.000	200.000	700.000
				253	421	Стални трошкови	101.756.000	3.729.000	105.485.000
				254	422	Трошкови путовања	0	960.000	960.000
				255	423	Услуге по уговору	1.000.000	10.480.000	11.480.000
				256	424	Специјализоване услуге	17.030.000	1.030.000	18.060.000
				257	425	Текуће поправке и одржавање	5.950.000	6.370.000	12.320.000
				258	426	Материјал	8.925.000	6.650.000	15.575.000
				259	482	Порези, обавезне таксе, казне и пенали	0	1.400.000	1.400.000
				260	483	Новчане казне и пенали по решењу судова	500.000	2.100.000	2.600.000
				261	512	Машине и опрема	500.000	6.450.000	6.950.000
				262	515	Нематеријална имовина	0	850.000	850.000
				263	523	Залихе робе за даљу продају	0	3.000.000	3.000.000
						Извори финансирања за функцију 810:			
				01		Општи приходи и примања буџета	211.981.000		211.981.000
				04		Сопствени приходи буџетских корисника		92.436.000	92.436.000
						Функција 810:	211.981.000	92.436.000	304.417.000
						Извори финансирања за Програмску активност 1301-0004:			
				01		Општи приходи и примања буџета	211.981.000		211.981.000
				04		Сопствени приходи буџетских корисника		92.436.000	92.436.000
						Свега за Програмску активност 1301-0004:	211.981.000	92.436.000	304.417.000
						Извори финансирања за Програм 14:			
				01		Општи приходи и примања буџета	211.981.000		211.981.000
				04		Сопствени приходи буџетских корисника		92.436.000	92.436.000
						Свега за Програм 14:	211.981.000	92.436.000	304.417.000
						Извори финансирања за Главу 8.07:			
				01		Општи приходи и примања буџета	211.981.000		211.981.000
				04		Сопствени приходи буџетских корисника		92.436.000	92.436.000
						Свега за Главу 8.07:	211.981.000	92.436.000	304.417.000

Раздео	Глава	Програм / Програмска активност / Пројекат	Функција	Број позиције	Економска класификација	О П И С	Средства из буџета	Средства из осталих извора	Укупна јавна средства
1	2	3	4	5	6	7	8	9	10
8.08		0602				РЕГИОНАЛНИ ЦЕНТАР ЗА ПРОФЕСИОНАЛНИ РАЗВОЈ ЗАПОСЛЕНИХ У ОБРАЗОВАЊУ-НИШ			
		0602-0001				ПРОГРАМ 15 - ОПШТЕ УСЛУГЕ ЛОКАЛНЕ САМОУПРАВЕ			
			980			Функционисање локалне самоуправе и градских општина			
						<i>Образовање неklasификовано на другом месту</i>			
				264	411	Плате, додаци и накнаде запослених (зараве)	7.240.000	4.708.000	11.948.000
				265	412	Социјални доприноси на терет послодавца	1.208.000	785.000	1.993.000
				266	413	Накнаде у натури	120.000	150.000	270.000
				267	414	Социјална давања запосленима	500.000	400.000	900.000
				268	415	Накнаде трошкова за запослене	150.000	80.000	230.000
				269	416	Награде запосленима и остали посебни расходи	60.000	0	60.000
				270	421	Стални трошкови	3.780.000	750.000	4.530.000
				271	422	Трошкови путовања	150.000	650.000	800.000
				272	423	Услуге по уговору	900.000	3.150.000	4.050.000
				273	424	Специјализоване услуге	50.000	50.000	100.000
				274	425	Текуће поправке и одржавање	800.000	400.000	1.200.000
				275	426	Материјал	600.000	2.450.000	3.050.000
				276	482	Порези, обавезне таксе, казне и пенали	0	300.000	300.000
				277	512	Машине и опрема	150.000	600.000	750.000
						Извори финансирања за функцију 980:			
					01	Општи приходи и примања буџета	15.708.000		15.708.000
					04	Сопствени приходи буџетских корисника		14.473.000	14.473.000
						Функција 980:	15.708.000	14.473.000	30.181.000
						Извори финансирања за Програмску активност 0602-0001:			
					01	Општи приходи и примања буџета	15.708.000		15.708.000
					04	Сопствени приходи буџетских корисника		14.473.000	14.473.000
						Свега за Програмску активност 0602-0001:	15.708.000	14.473.000	30.181.000
						Извори финансирања за Програм 15:			
					01	Општи приходи и примања буџета	15.708.000		15.708.000
					04	Сопствени приходи буџетских корисника		14.473.000	14.473.000
						Свега за Програм 15:	15.708.000	14.473.000	30.181.000
						Извори финансирања за Главу 8.08:			
					01	Општи приходи и примања буџета	15.708.000		15.708.000
					04	Сопствени приходи буџетских корисника		14.473.000	14.473.000
						Свега за Главу 8.08:	15.708.000	14.473.000	30.181.000
						Извори финансирања за Раздео 8:			
					01	Општи приходи и примања буџета	3.657.310.000		3.657.310.000
					04	Сопствени приходи буџетских корисника		388.732.128	388.732.128
					07	Трансфери од других нивоа власти	81.257.000		81.257.000
					13	Нераспоређени вишак прихода и примања из ранијих година	48.507.829		48.507.829
					15	Неутрошена средства донација, помоћи и трансфера из ранијих година	2.000		2.000
						УКУПНО ЗА РАЗДЕО 8:	3.787.076.829	388.732.128	4.175.808.957
9						ГРАДСКА УПРАВА ЗА ИМОВИНУ И ОДРЖИВИ РАЗВОЈ			
	9.01					ГРАДСКА УПРАВА ЗА ИМОВИНУ И ОДРЖИВИ РАЗВОЈ			
		0101				ПРОГРАМ 5 - ПОЉОПРИВРЕДА И РУРАЛНИ РАЗВОЈ			
		0101-0001				Подршка за спровођење пољопривредне политике у локалној заједници			
			421			<i>Пољопривреда</i>			
				278	423	Услуге по уговору	6.150.000		6.150.000
				279	451	Субвенције јавним нефинансијским предузећима	9.000.000		9.000.000
						Ова апропријација намењена је за Буџетски фонд за пољопривреду и рурални развој Града Ниша			
				280	482	Порези, обавезне таксе, казне и пенали	10.000		10.000
						Извори финансирања за функцију 421:			
					01	Општи приходи и примања буџета	15.160.000		15.160.000
						Функција 421:	15.160.000	0	15.160.000
						Извори финансирања за Програмску активност 0101-0001:			
					01	Општи приходи и примања буџета	15.160.000		15.160.000
						Свега за Програмску активност 0101-0001:	15.160.000	0	15.160.000
		0101-0002				Мере подршке руралном развоју			
			421			<i>Пољопривреда</i>			
				281	423	Услуге по уговору	400.000		400.000
				282	424	Специјализоване услуге	100.000		100.000
				283	451	Субвенције јавним нефинансијским предузећима и организацијама	37.400.000		37.400.000
				284	481	Дотације невладиним организацијама	1.200.000		1.200.000
						Извори финансирања за функцију 421:			
					01	Општи приходи и примања буџета	39.100.000		39.100.000
						Функција 421:	39.100.000	0	39.100.000
						Извори финансирања за Програмску активност 0101-0002:			
					01	Општи приходи и примања буџета	39.100.000		39.100.000
						Свега за Програмску активност 0101-0002:	39.100.000	0	39.100.000
						Извори финансирања за Програм 5:			
					01	Општи приходи и примања буџета	54.260.000		54.260.000
						Свега за Програм 5:	54.260.000	0	54.260.000

Раздео	Глава	Програм / Програмска активност / Пројекат	Функција	Број позиције	Економска класификација	О П И С	Средства из буџета	Средства из осталих извора	Укупна јавна средства
1	2	3	4	5	6	7	8	9	10
		0401				ПРОГРАМ 6 - ЗАШТИТА ЖИВОТНЕ СРЕДИНЕ			
		0401-0001				Управљање заштитом животне средине			
			560			<i>Заштита животне средине неklasификована на другом месту</i>			
						<i>Фонд за заштиту животне средине</i>			
				285	423	Услуге по уговору	100.000		100.000
				286	424	Специјализоване услуге	65.189.635		65.189.635
						Извори финансирања за функцију 560:			
					01	Општи приходи и примања буџета	65.289.635		65.289.635
						Функција 560:	65.289.635	0	65.289.635
						Извори финансирања за Програмску активност 0401-0001:			
					01	Општи приходи и примања буџета	65.289.635		65.289.635
						Свега за Програмску активност 0401-0001:	65.289.635	0	65.289.635
		0401-0002				Праћење квалитета елеманата животне средине			
			560			<i>Заштита животне средине неklasификована на другом месту</i>			
				286a	423	Услуге по уговору	400.000		400.000
				287	424	Специјализоване услуге	11.960.000		11.960.000
				288	425	Текуће поправке и одржавање	240.000		240.000
				289	482	Порези, обавезне таксе, казне и пенали	60.000		60.000
				290	483	Новчане казне и пенали по решењу судова	40.000		40.000
						Извори финансирања за функцију 560:			
					01	Општи приходи и примања буџета	12.700.000		12.700.000
						Функција 560:	12.700.000	0	12.700.000
						Извори финансирања за Програмску активност 0401-0002:			
					01	Општи приходи и примања буџета	12.700.000		12.700.000
						Свега за Програмску активност 0401-0002:	12.700.000	0	12.700.000
		0401-5116				Набавка опреме у области заштите и унапређења животне средине			
			560			<i>Заштита животне средине неklasификована на другом месту</i>			
				291	512	Машине и опрема	8.000.000		8.000.000
						Извори финансирања за функцију 560:			
					01	Општи приходи и примања буџета	8.000.000		8.000.000
						Функција 560:	8.000.000	0	8.000.000
						Извори финансирања за Пројекат 0401-5116:			
					01	Општи приходи и примања буџета	8.000.000		8.000.000
						Свега за Пројекат 0401-5116:	8.000.000	0	8.000.000
		0401-4117				Пројекти невладиног сектора у области заштите животне средине			
			560			<i>Заштита животне средине неklasификована на другом месту</i>			
				292	481	Дотације невладиним организацијама	4.000.000		4.000.000
						Извори финансирања за функцију 560:			
					01	Општи приходи и примања буџета	4.000.000		4.000.000
						Функција 560:	4.000.000	0	4.000.000
						Извори финансирања за Пројекат 0401-4117:			
					01	Општи приходи и примања буџета	4.000.000		4.000.000
						Свега за Пројекат 0401-4117:	4.000.000	0	4.000.000
						Извори финансирања за Програм 6:			
					01	Општи приходи и примања буџета	89.989.635		89.989.635
						Свега за Програм 6:	89.989.635	0	89.989.635
		0602				ПРОГРАМ 15 - ОПШТЕ УСЛУГЕ ЛОКАЛНЕ САМОУПРАВЕ			
		0602-0001				Функционисање локалне самоуправе и градских општина			
			130			<i>Опште услуге</i>			
				293	413	Накнаде у натури	1.800.000		1.800.000
				294	421	Стални трошкови	60.900.000		60.900.000
				295	422	Трошкови путовања	1.430.000		1.430.000
				296	423	Услуге по уговору	52.290.000		52.290.000
				297	424	Специјализоване услуге	9.520.000		9.520.000
				298	425	Текуће поправке и одржавање	18.725.000		18.725.000
				299	426	Материјал	28.315.000		28.315.000
				300	482	Порези, обавезне таксе, казне и пенали	1.850.000		1.850.000
				301	483	Новчане казне и пенали по решењу судова	170.000.000		170.000.000
				302	485	Накнада штете за повреде или штету нанету од стране државних органа	40.600.000		40.600.000
				303	512	Машине и опрема	9.520.000		9.520.000
				304	513	Остале некретнине и опрема	2.340.000		2.340.000
				305	541	Земљиште	475.000.000		475.000.000
						Ова апропријација је намењена за исплату накнаде по споразумима и судским решењима у поступку експропријације и административног преноса непокретности у корист Града Ниша			
						Извори финансирања за функцију 130:			
					01	Општи приходи и примања буџета	872.290.000		872.290.000
						Функција 130:	872.290.000	0	872.290.000
			490			Економски послови неklasификовани на другом месту			
				306	423	Услуге по уговору	50.000		50.000
						Ова апропријација намењена је за штампање налепница за категоризацију објеката и за трошкове оглашавања			
						Извори финансирања за функцију 490:			
					01	Општи приходи и примања буџета	50.000		50.000
						Функција 490:	50.000	0	50.000
			620			Развој заједнице			

Раздео	Глава	Програм / Програмска активност / Пројекат	Функција	Број позиције	Економска класификација	О П И С	Средства из буџета	Средства из осталих извора	Укупна јавна средства
1	2	3	4	5	6	7	8	9	10
				307	511	Зграде и грађевински објекти	28.000.000		28.000.000
					01	Извори финансирања за функцију 620:			
						Општи приходи и примања буџета	28.000.000		28.000.000
						Функција 620:	28.000.000	0	28.000.000
						Извор финансирања за програмску активност 0602-0001:			
					01	Општи приходи и примања буџета	900.340.000		900.340.000
						Свега за Програмску активност 0602-0001:	900.340.000	0	900.340.000
		0602-0011				Робне резерве			
			490			<i>Економски послови неklasификовани на другом месту</i>			
				308	421	Стални трошкови	19.000		19.000
						Ова апропријација намењена је за трошкове складишнине			
				309	423	Услуге по уговору	30.000		30.000
						Ова апропријација намењена је за сервис робних информација			
				310	424	Специјализоване услуге	26.000		26.000
						Ова апропријација намењена је за трошкове евапорације			
				311	482	Порези, обавезне таксе, казне и пенали	1.700.000		1.700.000
				312	521	Робне резерве	85.000		85.000
					01	Извори финансирања за функцију 490:			
						Општи приходи и примања буџета	1.860.000		1.860.000
						Функција 490:	1.860.000	0	1.860.000
						Извори финансирања за Програмску активност 0602-0011:			
					01	Општи приходи и примања буџета	1.860.000		1.860.000
						Свега за Програмску активност 0602-0011:	1.860.000	0	1.860.000
		0602-0014				Управљање у ванредним ситуацијама			
			160			<i>Опште јавне услуге неklasификоване на другом месту</i>			
				313	423	Услуге по уговору	1.000.000		1.000.000
				314	424	Специјализоване услуге	4.000.000		4.000.000
				315	425	Текуће поправке и одржавање	1.000.000		1.000.000
				316	426	Материјал	2.500.000		2.500.000
				317	512	Машине и опрема	500.000		500.000
				318	513	Остале некретнине и опрема	500.000		500.000
					01	Извори финансирања за функцију 160:			
						Општи приходи и примања буџета	9.500.000		9.500.000
						Функција 160:	9.500.000	0	9.500.000
						<i>Пољопривреда</i>			
				319	424	Специјализоване услуге	1.850.000		1.850.000
				320	425	Текуће поправке и одржавање	15.760.000		15.760.000
				321	426	Материјал	50.000		50.000
					01	Извори финансирања за функцију 421:			
						Општи приходи и примања буџета	17.660.000		17.660.000
						Функција 421:	17.660.000	0	17.660.000
						Извори финансирања за Програмску активност 0602-0014:			
					01	Општи приходи и примања буџета	27.160.000		27.160.000
						Свега за Програмску активност 0602-0014:	27.160.000	0	27.160.000
						Извори финансирања за Програм 15:			
					01	Општи приходи и примања буџета	929.360.000		929.360.000
						Свега за Програм 15:	929.360.000	0	929.360.000
						Извори финансирања за Главу 9.01:			
					01	Општи приходи и примања буџета	1.073.609.635		1.073.609.635
						Свега за Главу 9.01:	1.073.609.635	0	1.073.609.635
9.02		1502				ТУРИСТИЧКА ОРГАНИЗАЦИЈА НИШ			
		1502-0001				ПРОГРАМ 4 - РАЗВОЈ ТУРИЗМА			
			473			Управљање развојем туризма			
						<i>Туризам</i>			
				322	411	Плате, додаци и накнаде запослених (зараде)	15.122.000		15.122.000
				323	412	Социјални доприноси на терет послодавца	2.518.000		2.518.000
				324	413	Накнаде у природи	530.000		530.000
				325	414	Социјална давања запосленима	1.420.000		1.420.000
				326	415	Накнаде трошкова за запослене	50.000		50.000
				327	421	Стални трошкови	2.400.000		2.400.000
				328	422	Трошкови путовања	600.000		600.000
				329	423	Услуге по уговору	5.350.000		5.350.000
				330	424	Специјализоване услуге	10.000		10.000
				331	425	Текуће поправке и одржавање	1.390.000		1.390.000
				332	426	Материјал	1.150.000		1.150.000
				333	431	Амортизација некретнина и опреме	2.000		2.000
				334	444	Пратећи трошкови задуживања	210.000		210.000
				335	482	Порези, обавезне таксе, казне и пенали	550.000		550.000
				336	483	Новчане казне и пенали по решењу судова	50.000		50.000
				337	512	Машине и опрема	1.500.000		1.500.000
				338	515	Нематеријална имовина	500.000		500.000
				339	523	Залихе робе за даљу продају	600.000		600.000
					01	Извори финансирања за функцију 473:			
						Општи приходи и примања буџета	33.952.000		33.952.000
						Функција 473:	33.952.000	0	33.952.000
						Извори финансирања за Програмску активност 1502-0001:			

Раздео	Глава	Програм / Програмска активност / Пројекат	Функција	Број позиције	Економска класификација	О П И С	Средства из буџета	Средства из осталих извора	Укупна јавна средства
1	2	3	4	5	6	7	8	9	10
		1502-0002	473		01	Општи приходи и примања буџета	33.952.000		33.952.000
						Свега за Програмску активност 1502-0001:	33.952.000	0	33.952.000
						Промоција туристичке понуде			
						Туризам			
				340	421	Стални трошкови	500.000		500.000
				341	422	Трошкови путовања	1.500.000		1.500.000
				342	423	Услуге по уговору	10.300.000		10.300.000
						Извори финансирања за функцију 473:			
					01	Општи приходи и примања буџета	12.300.000		12.300.000
						Функција 473:	12.300.000	0	12.300.000
						Извори финансирања за Програмску активност 1502-0002:			
					01	Општи приходи и примања буџета	12.300.000		12.300.000
						Свега за Програмску активност 1502-0002:	12.300.000	0	12.300.000
		1502-4001	473			Међународни сајам туризма у Нишу			
						Туризам			
				342a	421	Стални трошкови	1.000.000		1.000.000
				343	423	Услуге по уговору	4.800.000		4.800.000
						Извори финансирања за функцију 473:			
					01	Општи приходи и примања буџета	5.800.000		5.800.000
						Функција 473:	5.800.000	0	5.800.000
						Извори финансирања за Пројекат 1502-4001:			
					01	Општи приходи и примања буџета	5.800.000		5.800.000
						Свега за Пројекат 1502-4001:	5.800.000	0	5.800.000
						Извори финансирања за Програм 4:			
					01	Општи приходи и примања буџета	52.052.000		52.052.000
						Свега за Програм 4:	52.052.000	0	52.052.000
						Извори финансирања за Главу 9.02:			
					01	Општи приходи и примања буџета	52.052.000		52.052.000
						Свега за Главу 9.02:	52.052.000	0	52.052.000
						Извори финансирања за Раздео 9:			
					01	Општи приходи и примања буџета	1.125.661.635		1.125.661.635
						УКУПНО ЗА РАЗДЕО 9:	1.125.661.635	0	1.125.661.635
10	10.01	0602 0602-0004	330			ПРАВОБРАНИЛАШТВО ГРАДА НИША			
						ПРАВОБРАНИЛАШТВО ГРАДА НИША			
						ПРОГРАМ 15 - ОПШТЕ УСЛУГЕ ЛОКАЛНЕ САМОУПРАВЕ			
						Градско правобранилаштво			
						Судови			
				344	411	Плате, додаци и накнаде запослених (зараде)	21.750.000		21.750.000
				345	412	Социјални доприноси на терет послодавца	3.622.000		3.622.000
				346	413	Накнаде у натури	336.000		336.000
				347	414	Социјална давања запосленима	3.022.000		3.022.000
				348	415	Накнаде трошкова за запослене	418.000		418.000
				349	416	Награде запосленима и остали посебни расходи	200.000		200.000
				350	421	Стални трошкови	28.000		28.000
				351	422	Трошкови путовања	107.000		107.000
				352	423	Услуге по уговору	1.206.000		1.206.000
				353	424	Специјализоване услуге	305.000		305.000
				354	425	Текуће поправке и одржавање	52.000		52.000
				355	426	Материјал	100.000		100.000
				356	483	Новчане казне и пенали по решењу судова	1.463.000		1.463.000
						Извори финансирања за функцију 330:			
					01	Општи приходи и примања буџета	32.609.000		32.609.000
						Функција 330:	32.609.000	0	32.609.000
						Извори финансирања за Програмску активност 0602-0004:			
					01	Општи приходи и примања буџета	32.609.000		32.609.000
						Свега за Програмску активност 0602-0004:	32.609.000	0	32.609.000
						Извори финансирања за Програм 15:			
					01	Општи приходи и примања буџета	32.609.000		32.609.000
						Свега за Програм 15:	32.609.000	0	32.609.000
						Извори финансирања за Главу 10.01:			
					01	Општи приходи и примања буџета	32.609.000		32.609.000
						Свега за Главу 10.01:	32.609.000	0	32.609.000
						Извори финансирања за Раздео 10:			
					01	Општи приходи и примања буџета	32.609.000		32.609.000
						УКУПНО ЗА РАЗДЕО 10:	32.609.000	0	32.609.000
11	11.01	1101 1101-0001	620			КАНЦЕЛАРИЈА ЗА ЛОКАЛНИ ЕКОНОМСКИ РАЗВОЈ			
						КАНЦЕЛАРИЈА ЗА ЛОКАЛНИ ЕКОНОМСКИ РАЗВОЈ			
						ПРОГРАМ 1 - СТАНОВАЊЕ, УРБАНИЗАМ И ПРОСТОРНО ПЛАНИРАЊЕ			
						Просторно и урбанистичко планирање			
						Развој заједнице			
				357	511	Зграде и грађевински објекти	90.000.000		90.000.000

Раздео	Глава	Програм / Програмска активност / Пројекат	Функција	Број позиције	Економска класификација	О П И С	Средства из буџета	Средства из осталих извора	Укупна јавна средства
1	2	3	4	5	6	7	8	9	10
						Ова апропријација намењена је за Програм уређивања грађевинског земљишта и изградње			
						Извори финансирања за функцију 620:			
					01	Општи приходи и примања буџета	90.000.000		90.000.000
						Функција 620:	90.000.000	0	90.000.000
						Извори финансирања за Програмску активност 1101-0001:			
					01	Општи приходи и примања буџета	90.000.000		90.000.000
						Свега за Програмску активност 1101-0001:	90.000.000	0	90.000.000
		1101-0003				Управљање грађевинским земљиштем			
			620			Развој заједнице			
				358	425	Текуће поправке и одржавање	35.000.000		35.000.000
						Ова апропријација намењена је за:			
						- реализацију Програма текућег одржавања	31.000.000		31.000.000
						- реализацију Програма управљача јавног пута	4.000.000		4.000.000
				359	511	Зграде и грађевински објекти	725.151.123		725.151.123
						Ова апропријација намењена је за:			
						- реализацију Програма уређивања грађевинског земљишта и изградње	326.850.000		326.850.000
						- реализацију Програма управљача јавног пута	320.790.000		320.790.000
						- реализацију Програма уређивања грађевинског земљишта и изградње			
						- реализација мера популационе политике, из извора 15	27.407.808		27.407.808
						- реализацију Програма уређивања грађевинског земљишта и изградње			
						- изградња станова за припаднике снага безбедности из извора 15	35.103.315		35.103.315
						- реализацију Програма капиталног одржавања	10.000.000		10.000.000
						- реализацију програма капиталног одржавања Програма управљача јавног пута	5.000.000		5.000.000
				359а	513	Остале некретнине и опрема	150.000		150.000
						Ова апропријација намењена је за Програма уређивања грађевинског земљишта и изградње			
						Извори финансирања за функцију 620:			
					01	Општи приходи и примања буџета	697.790.000		697.790.000
					15	Неустрошена средства донација, помоћи и трансфера из ранијих година	62.511.123		62.511.123
						Функција 620:	760.301.123	0	760.301.123
						Извори финансирања за Програмску активност 1101-0003:			
					01	Општи приходи и примања буџета	697.790.000		697.790.000
					15	Неустрошена средства донација, помоћи и трансфера из ранијих година	62.511.123		62.511.123
						Свега за Програмску активност 1101-0003:	760.301.123	0	760.301.123
		1101-5099				Изградња станова за припаднике снага безбедности - недостајућа инфраструктура на локацији Ардија			
			620			Развој заједнице			
				360	511	Зграде и грађевински објекти	150.000		150.000
						Извори финансирања за функцију 620:			
					01	Општи приходи и примања буџета	150.000		150.000
						Функција 620:	150.000	0	150.000
						Извори финансирања за Пројекат 1101-5099:			
					01	Општи приходи и примања буџета	150.000		150.000
						Свега за Пројекат 1101-5099:	150.000	0	150.000
						Извори финансирања за Програм 1:			
					01	Општи приходи и примања буџета	787.940.000		787.940.000
					15	Неустрошена средства донација, помоћи и трансфера из ранијих година	62.511.123		62.511.123
						Свега за Програм 1:	850.451.123	0	850.451.123
		1102				ПРОГРАМ 2 - КОМУНАЛНЕ ДЕЛАТНОСТИ			
		1102-0001				Управљање/одржавање јавним осветљењем			
			640			Улична расвета			
				361	425	Текуће поправке и одржавање	55.000.000		55.000.000
						Ова апропријација намењена је за реализацију Програма управљача јавног пута			
						Извори финансирања за функцију 640:			
					01	Општи приходи и примања буџета	55.000.000		55.000.000
						Функција 640:	55.000.000	0	55.000.000
						Извори финансирања за Програмску активност 1102-0001:			
					01	Општи приходи и примања буџета	55.000.000		55.000.000
						Свега за Програмску активност 1102-0001:	55.000.000	0	55.000.000
		1102-0008				Управљање и снабдевање водом за пиће			
			630			Водоснабдевање			
				362	421	Стални трошкови	4.000.000		4.000.000
						Извори финансирања за функцију 630:			
					01	Општи приходи и примања буџета	4.000.000		4.000.000
						Функција 630:	4.000.000	0	4.000.000
						Извори финансирања за Програмску активност 1102-0008:			
					01	Општи приходи и примања буџета	4.000.000		4.000.000
						Свега за Програмску активност 1102-0008:	4.000.000	0	4.000.000
		1102-5100				Изградња прикључака градских објеката на топлотну мрежу			
			620			Развој заједнице			
				363	511	Зграде и грађевински објекти	20.000.000		20.000.000
						Извори финансирања за функцију 620:			
					01	Општи приходи и примања буџета	20.000.000		20.000.000

Раздео	Глава	Програм / Програмска активност / Пројекат	Функција	Број позиције	Економска класификација	О П И С	Средства из буџета	Средства из осталих извора	Укупна јавна средства
1	2	3	4	5	6	7	8	9	10
						Функција 620:	20.000.000	0	20.000.000
						Извори финансирања за Пројекат 1102-5100:			
					01	Општи приходи и примања буџета	20.000.000		20.000.000
						Свега за Пројекат 1102-5100:	20.000.000	0	20.000.000
		1102-5101				Реконструкција водосистема Кнежица-Ћурлина-Перутина-Белотинац			
			620			Развој заједнице			
				364	463	Трансфери осталим нивоима власти	100.000		100.000
				365	511	Зграде и грађевински објекти	100.000		100.000
						Извори финансирања за функцију 620:			
					01	Општи приходи и примања буџета	200.000		200.000
						Функција 620:	200.000	0	200.000
						Извори финансирања за Пројекат 1102-5101:			
					01	Општи приходи и примања буџета	200.000		200.000
						Свега за Пројекат 1102-5101:	200.000	0	200.000
		1102-5102				Сакупљање и прерада отпадних вода у Граду Нишу - недостајућа инфраструктура ППОВ Цигански кључ			
			620			Развој заједнице			
				366	511	Зграде и грађевински објекти	15.000.000		15.000.000
						Извори финансирања за функцију 620:			
					01	Општи приходи и примања буџета	15.000.000		15.000.000
						Функција 620:	15.000.000	0	15.000.000
						Извори финансирања за Пројекат 1102-5102:			
					01	Општи приходи и примања буџета	15.000.000		15.000.000
						Свега за Пројекат 1102-5102:	15.000.000	0	15.000.000
						Извори финансирања за Програм 2:			
					01	Општи приходи и примања буџета	94.200.000		94.200.000
						Свега за Програм 2:	94.200.000	0	94.200.000
		1501				ПРОГРАМ 3 - ЛОКАЛНИ ЕКОНОМСКИ РАЗВОЈ			
		1501-0001				Унапређење привредног и инвестиционог амбијента			
			490			Економски послови неklasификовани на другом месту			
				367	423	Услуге по уговору	2.200.000		2.200.000
						Ова апропријација намењена је за промоцију инвестиционих потенцијала града			
				368	424	Специјализоване услуге	2.687.000		2.687.000
						Ова апропријација намењена је за реализацију Форума напредних технологија			
						- део средстава ове апропријације из извора 01	1.996.000		1.996.000
						- део средстава ове апропријације из извора 07	691.000		691.000
				369	451	Субвенције јавним нефинансијским предузећима и организацијама	20.000.000		20.000.000
						Ова апропријација намењена је за субвенционисање пословања Научно-технолошког парка			
				370	454	Субвенције приватним предузећима	15.000.000		15.000.000
						Ова апропријација намењена је за реализацију програма Локалног економског развоја			
				370a	463	Трансфери осталим нивоима власти	7.200.000		7.200.000
						Ова апропријација намењена је за ликвидациони поступак ЈП Дирекција за управљање и развој Нишка Бања			
				371	481	Дотације невладиним организацијама	15.700.000		15.700.000
						Извори финансирања за функцију 490:			
					01	Општи приходи и примања буџета	62.096.000		62.096.000
					07	Трансфери од других нивоа власти	691.000		691.000
						Функција 490:	62.787.000	0	62.787.000
			620			Развој заједнице			
				372	511	Зграде и грађевински објекти	1.000.000		1.000.000
						Ова апропријација намењена је за учешће Града у реализацији пројеката са министарствима и Канцеларијом за управљање јавним улагањима			
						Извори финансирања за функцију 620:			
					01	Општи приходи и примања буџета	1.000.000		1.000.000
						Функција 620:	1.000.000	0	1.000.000
						Извори финансирања за Програмску активност 1501-0001:			
					01	Општи приходи и примања буџета	63.096.000		63.096.000
					07	Трансфери од других нивоа власти	691.000		691.000
						Свега за Програмску активност 1501-0001:	63.787.000	0	63.787.000
		1501-0002				Мере активне политике запошљавања			
			412			Општи послови по питању рада			
				372a	423	Услуге по уговору	585.747		585.747
						Ова апропријација намењена је за реализацију јавних радова из извора 07			
				372b	426	Материјал	8.000		8.000
						Ова апропријација намењена је за реализацију јавних радова из извора 07			
				373	464	Дотације организацијама за обавезно социјално осигурање	34.000.000		34.000.000
						Ова апропријација намењена је за реализацију пројеката са тржиштем рада			
				374	483	Новчане казне и пенали по решењу судова	100.000		100.000

Раздео	Глава	Програм / Програмска активност / Пројекат	Функција	Број позиције	Економска класификација	О П И С	Средства из буџета	Средства из осталих извора	Укупна јавна средства
1	2	3	4	5	6	7	8	9	10
					01	Извори финансирања за функцију 412:			
						Општи приходи и примања буџета	34.100.000		34.100.000
					07	Трансфери од других нивоа власти	593.747		593.747
						Функција 412:	34.693.747	0	34.693.747
						Извори финансирања за Програмску активност 1501-0002:			
					01	Општи приходи и примања буџета	34.100.000		34.100.000
					07	Трансфери од других нивоа власти	593.747		593.747
						Свега за Програмску активност 1501-0002:	34.693.747	0	34.693.747
1501-7103			490	375	423	Информатички пут свиле (за реализацију пројеката предвиђених писмом о намерама између града Ниша и кинеског града Ханг Џо) Економски послови неklasификовани на другом месту			
						Услуге по уговору	390.000		390.000
						Ова апропријација намењена је за реализацију пројекта "Информатички пут свиле" са кинеским градом Хангџом			
					01	Извори финансирања за функцију 490:			
						Општи приходи и примања буџета	390.000		390.000
						Функција 490:	390.000	0	390.000
					01	Извори финансирања за Пројекат 1501-7103:			
						Општи приходи и примања буџета	390.000		390.000
						Свега за Пројекат 1501-7103:	390.000	0	390.000
1501-7146			490	375а	462	Социо-економско оснаживање Западног Балкана (пројекат у сарадњи са организацијом HELP) Економски послови неklasификовани на другом месту			
						Дотације међународним организацијама	2.000.000		2.000.000
					01	Извори финансирања за функцију 490:			
						Општи приходи и примања буџета	2.000.000		2.000.000
						Функција 490:	2.000.000	0	2.000.000
					01	Извори финансирања за Пројекат 1501-7146:			
						Општи приходи и примања буџета	2.000.000		2.000.000
						Свега за Пројекат 1501-7146:	2.000.000	0	2.000.000
1501-5106			620	376	513	Дигитално обележавање улазака у град Развој заједнице			
						Остале некретнине и опрема	15.000.000		15.000.000
					01	Извори финансирања за функцију 620:			
						Општи приходи и примања буџета	15.000.000		15.000.000
						Функција 620:	15.000.000	0	15.000.000
					01	Извори финансирања за Пројекат 1501-5106:			
						Општи приходи и примања буџета	15.000.000		15.000.000
						Свега за Пројекат 1501-5106:	15.000.000	0	15.000.000
1501-5107			620	377	421	Израда пројекта за увођење радова за мултифункционални Експо центар у Нишу (Програм ЕУ ПРО) Развој заједнице			
						Стални трошкови из извора 15	60.000		60.000
						Услуге по уговору из извора 15	369.000		369.000
						Специјализоване услуге	1.300.000		1.300.000
						Порези, обавезне таксе, казне и пенали из извора 15	71.000		71.000
						Зграде и грађевински објекти	6.030.000		6.030.000
						- део средстава ове апропријације из извора 13	5.730.000		5.730.000
						- део средстава ове апропријације из извора 15	300.000		300.000
					01	Извори финансирања за функцију 620:			
						Општи приходи и примања буџета	1.300.000		1.300.000
					13	Нераспоређени вишак прихода и примања из ранијих година	5.730.000		5.730.000
					15	Неутошена средства донација, помоћи и трансфера из ранијих година	800.000		800.000
						Функција 620:	7.830.000	0	7.830.000
					01	Извори финансирања за Пројекат 1501-5107:			
						Општи приходи и примања буџета	1.300.000		1.300.000
					13	Нераспоређени вишак прихода и примања из ранијих година	5.730.000		5.730.000
					15	Неутошена средства донација, помоћи и трансфера из ранијих година	800.000		800.000
						Свега за Пројекат 1501-5107:	7.830.000	0	7.830.000
1501-7108			620	382	423	Ефикасно и ефективно управљање имовином у Нишу и Ћуприји кроз увођење Географског информационог система (Програм Exchange 5) Развој заједнице			
						Услуге по уговору	500.000		500.000
					01	Извори финансирања за функцију 620:			
						Општи приходи и примања буџета	500.000		500.000
						Функција 620:	500.000	0	500.000
					01	Извори финансирања за Пројекат 1501-7108:			
						Општи приходи и примања буџета	500.000		500.000
						Свега за Пројекат 1501-7108:	500.000	0	500.000
1501-4109			620	383	423	Унапређење географско информационог система града Ниша (Програм ЕУ ПРО) Развој заједнице			
						Услуге по уговору	7.662.000		7.662.000
						- део средстава ове апропријације из извора 01	3.584.000		3.584.000

Раздео	Глава	Програм / Програмска активност / Пројекат	Функција	Број позиције	Економска класификација	О П И С	Средства из буџета	Средства из осталих извора	Укупна јавна средства
1	2	3	4	5	6	7	8	9	10
				384	512	- део средстава ове апропријације из извора 13	678.000		678.000
						- део средстава ове апропријације из извора 15	3.400.000		3.400.000
						Машине и опрема	2.394.000		2.394.000
						- део средстава ове апропријације из извора 13	2.074.000		2.074.000
						- део средстава ове апропријације из извора 15	320.000		320.000
						Извори финансирања за функцију 620:			
					01	Општи приходи и примања буџета	3.584.000		3.584.000
					13	Нераспоређени вишак прихода и примања из ранијих година	2.752.000		2.752.000
					15	Неутрошена средства донација, помоћи и трансфера из ранијих година	3.720.000		3.720.000
						Функција 620:	10.056.000	0	10.056.000
						Извори финансирања за Пројекат 1501-4109:			
					01	Општи приходи и примања буџета	3.584.000		3.584.000
					13	Нераспоређени вишак прихода и примања из ранијих година	2.752.000		2.752.000
					15	Неутрошена средства донација, помоћи и трансфера из ранијих година	3.720.000		3.720.000
						Свега за Пројекат 1501-4109:	10.056.000	0	10.056.000
1501-7110			620			Реализација пројекта TOMORROW (Програм HORIZON 2020)			
						<i>Развој заједнице</i>			
				385	422	Трошкови путовања	2.300.000		2.300.000
				386	423	Услуге по уговору	4.083.000		4.083.000
				387	512	Машине и опрема	240.000		240.000
						Извори финансирања за функцију 620:			
					15	Неутрошена средства донација, помоћи и трансфера из ранијих година	6.623.000		6.623.000
						Функција 620:	6.623.000	0	6.623.000
						Извори финансирања за Пројекат 1501-7110:			
					15	Неутрошена средства донација, помоћи и трансфера из ранијих година	6.623.000		6.623.000
						Свега за Пројекат 1501-7110:	6.623.000	0	6.623.000
1501-4140			620			Е-управа у реализацији плана локалног економског развоја			
						<i>Развој заједнице</i>			
				388	423	Услуге по уговору	500.000		500.000
						Извори финансирања за функцију 620:			
					01	Општи приходи и примања буџета	500.000		500.000
						Функција 620:	500.000	0	500.000
						Извори финансирања за Пројекат 1501-4140:			
					01	Општи приходи и примања буџета	500.000		500.000
						Свега за Пројекат 1501-4140:	500.000	0	500.000
1501-7141			620			Будући градови југоисточне Европе			
						<i>Развој заједнице</i>			
				389	424	Специјализоване услуге	0		0
				389a	481	Дотације невладиним организацијама	2.100.000		2.100.000
						Извори финансирања за функцију 620:			
					01	Општи приходи и примања буџета	2.100.000		2.100.000
						Функција 620:	2.100.000	0	2.100.000
						Извори финансирања за Пројекат 1501-7141:			
					01	Општи приходи и примања буџета	2.100.000		2.100.000
						Свега за Пројекат 1501-7141:	2.100.000	0	2.100.000
1501-4142			620			Размирирање - чишћење експлозивних средстава			
						<i>Развој заједнице</i>			
				390	424	Специјализоване услуге	99.000.000		99.000.000
						Извори финансирања за функцију 620:			
					01	Општи приходи и примања буџета	99.000.000		99.000.000
						Функција 620:	99.000.000	0	99.000.000
						Извори финансирања за Пројекат 1501-4142:			
					01	Општи приходи и примања буџета	99.000.000		99.000.000
						Свега за Пројекат 1501-4142:	99.000.000	0	99.000.000
1501-4143			620			Јавно приватно партнерство за вршење услуга замене, реконструкције и одржавања дела система јавног осветљења на територији града Ниша			
						<i>Развој заједнице</i>			
				391	423	Услуге по уговору	100.000		100.000
						Извори финансирања за функцију 620:			
					01	Општи приходи и примања буџета	100.000		100.000
						Функција 620:	100.000	0	100.000
						Извори финансирања за Пројекат 1501-4143:			
					01	Општи приходи и примања буџета	100.000		100.000
						Свега за Пројекат 1501-4143:	100.000	0	100.000
						Извори финансирања за Програм 3:			
					01	Општи приходи и примања буџета	221.670.000		221.670.000
					07	Трансфери од других нивоа власти	1.284.747		1.284.747
					13	Нераспоређени вишак прихода и примања из ранијих година	8.482.000		8.482.000
					15	Неутрошена средства донација, помоћи и трансфера из ранијих година	11.143.000		11.143.000
						Свега за Програм 3:	242.579.747	0	242.579.747
1502						ПРОГРАМ 4 - РАЗВОЈ ТУРИЗМА			
1502-5112			473			Уређење и ревитализација Нишке тврђаве - I фаза			
						<i>Туризам</i>			
				392	511	Зграде и грађевински објекти	100.000		100.000

Раздео	Глава	Програм / Програмска активност / Пројекат	Функција	Број позиције	Економска класификација	О П И С	Средства из буџета	Средства из осталих извора	Укупна јавна средства
1	2	3	4	5	6	7	8	9	10
					15	Извори финансирања за функцију 473:			
						Неуtroшена средства донација, помоћи и трансфера из ранијих година	100.000		100.000
						Функција 473:	100.000	0	100.000
					15	Извори финансирања за Пројекат 1502-5112:			
						Неуtroшена средства донација, помоћи и трансфера из ранијих година	100.000		100.000
						Свега за Пројекат 1501-5112:	100.000	0	100.000
		1502-5139	473			Изградња "Терми Кулиште" у Нишкој Бањи			
						Туризам			
				393	511	Зграде и грађевински објекти	2.000.000		2.000.000
						- део средстава ове апропријације из извора 01	100.000		100.000
						- део средстава ове апропријације из извора 15	1.900.000		1.900.000
						Извори финансирања за функцију 473:			
					01	Општи приходи и примања буџета	100.000		100.000
					15	Неуtroшена средства донација, помоћи и трансфера из ранијих година	1.900.000		1.900.000
						Функција 473:	2.000.000	0	2.000.000
						Извори финансирања за Пројекат 1502-5139:			
					01	Општи приходи и примања буџета	100.000		100.000
					15	Неуtroшена средства донација, помоћи и трансфера из ранијих година	1.900.000		1.900.000
						Свега за Пројекат 1501-5139:	2.000.000	0	2.000.000
		1502-5147	473			Побољшавање туристичке понуде специјалног интереса у Нишу			
						Туризам			
				393а	423	Услуге по уговору	400.000		400.000
				393б	426	Материјал	650.000		650.000
				393в	511	Зграде и грађевински објекти	4.100.000		4.100.000
				393г	513	Остале некретнине и опрема	3.850.000		3.850.000
						Извори финансирања за функцију 473:			
					07	Трансфери од других нивоа власти	9.000.000		9.000.000
						Функција 473:	9.000.000	0	9.000.000
						Извори финансирања за Пројекат 1502-5147:			
					07	Трансфери од других нивоа власти	9.000.000		9.000.000
						Свега за Пројекат 1502-5147:	9.000.000	0	9.000.000
		1502-5114	620			Фасаде зграда града Ниша			
						Развој заједнице			
				394	511	Зграде и грађевински објекти	50.000		50.000
						Извори финансирања за функцију 620:			
					01	Општи приходи и примања буџета	50.000		50.000
						Функција 620:	50.000	0	50.000
						Извори финансирања за Пројекат 1502-5114:			
					01	Општи приходи и примања буџета	50.000		50.000
						Свега за Пројекат 1502-5114:	50.000	0	50.000
		1502-5115	620			Изградња Аква парка			
						Развој заједнице			
				395	511	Зграде и грађевински објекти	121.150.000		121.150.000
						Извори финансирања за функцију 620:			
					01	Општи приходи и примања буџета	121.150.000		121.150.000
						Функција 620:	121.150.000	0	121.150.000
						Извори финансирања за Пројекат 1502-5115:			
					01	Општи приходи и примања буџета	121.150.000		121.150.000
						Свега за Пројекат 1502-5115:	121.150.000	0	121.150.000
						Извори финансирања за Програм 4:			
					01	Општи приходи и примања буџета	121.300.000		121.300.000
					07	Трансфери од других нивоа власти	9.000.000		9.000.000
					15	Неуtroшена средства донација, помоћи и трансфера из ранијих година	2.000.000		2.000.000
						Свега за Програм 4:	132.300.000	0	132.300.000
		0401				ПРОГРАМ 6 - ЗАШТИТА ЖИВОТНЕ СРЕДИНЕ			
		0401-0001				Управљање заштитом животне средине			
						Заштита животне средине неклассификована на другом месту			
				396	425	Текуће поправке и одржавање	2.000.000		2.000.000
						Ова апропријација намењена је за реализацију Програма управљача јавног пута			
						Извори финансирања за функцију 560:			
					01	Општи приходи и примања буџета	2.000.000		2.000.000
						Функција 560:	2.000.000	0	2.000.000
						Извори финансирања за Програмску активност 0401-0001:			
					01	Општи приходи и примања буџета	2.000.000		2.000.000
						Свега за Програмску активност 0401-0001:	2.000.000	0	2.000.000
		0401-4134				Смањење загађења ваздуха у Граду Нишу пореклом из индивидуалних извора у 2021. години, заменом неефикасних уређаја за грејање у индивидуалним домаћинствима			
						Заштита животне средине неклассификована на другом месту			
				396а	472	Накнаде за социјалну заштиту из буџета	17.600.000		17.600.000
						- део средстава ове апропријације из извора 01	5.600.000		5.600.000
						- део средстава ове апропријације из извора 07	12.000.000		12.000.000
						Извори финансирања за функцију 560:			
					01	Општи приходи и примања буџета	5.600.000		5.600.000

Раздео	Глава	Програм / Програмска активност / Пројекат	Функција	Број позиције	Економска класификација	О П И С	Средства из буџета	Средства из осталих извора	Укупна јавна средства
1	2	3	4	5	6	7	8	9	10
					07	Трансфери од других нивоа власти	12.000.000		12.000.000
						Функција 560:	17.600.000	0	17.600.000
						Извори финансирања за Пројекат 0401-4134:			
					01	Општи приходи и примања буџета	5.600.000		5.600.000
					07	Општи приходи и примања буџета	12.000.000		12.000.000
						Свега за Пројекат 0401-4134:	17.600.000	0	17.600.000
		0401-4148	560			Унапређење зоохигијене у Нишавском округу			
						<i>Заштита животне средине неklasификована на другом месту</i>			
				396б	423	Услуге по уговору	533.221		533.221
				396в	424	Специјализоване услуге	1.487.798		1.487.798
						Извори финансирања за функцију 560:			
					07	Трансфери од других нивоа власти	2.021.019		2.021.019
						Функција 560:	2.021.019		2.021.019
						Извори финансирања за Пројекат 0401-4148:			
					07	Општи приходи и примања буџета	2.021.019		2.021.019
						Свега за Пројекат 0401-4148:	2.021.019		2.021.019
		0401-4149	560			Подизање зелених острва и коридора на подручју градских општина			
						<i>Пантелеј и Палилула - Град Ниш</i>			
						<i>Заштита животне средине неklasификована на другом месту</i>			
				396г	424	Специјализоване услуге	4.551.828		4.551.828
						- део средстава ове апропријације из извора 01	910.366		910.366
						- део средстава ове апропријације из извора 07	3.641.462		3.641.462
						Извори финансирања за функцију 560:			
					01	Општи приходи и примања буџета	910.366		910.366
					07	Трансфери од других нивоа власти	3.641.462		3.641.462
						Функција 560:	4.551.828		4.551.828
						Извори финансирања за Пројекат 0401-4149:			
					01	Општи приходи и примања буџета	910.366		910.366
					07	Општи приходи и примања буџета	3.641.462		3.641.462
						Свега за Пројекат 0401-4149:	4.551.828		4.551.828
						Извори финансирања за Програм 6:			
					01	Општи приходи и примања буџета	8.510.366		8.510.366
					07	Трансфери од других нивоа власти	17.662.481		17.662.481
						Свега за Програм 6:	26.172.847	0	26.172.847
		0701				ПРОГРАМ 7 - ОРГАНИЗАЦИЈА САОБРАЋАЈА И САОБРАЋАЈНА ИНФРАСТРУКТУРА			
		0701-0002	620			Управљање и одржавање саобраћајне инфраструктуре			
						<i>Развој заједнице</i>			
				397	425	Текуће поправке и одржавање	233.000.000		233.000.000
						Ова апропријација намењена је за реализацију Програма управљача јавног пута			
				398	511	Зграде и грађевински објекти	273.000.000		273.000.000
						Ова апропријација намењена је за реализацију Програма управљача јавног пута			
						Извори финансирања за функцију 620:			
					01	Општи приходи и примања буџета	506.000.000		506.000.000
						Функција 620:	506.000.000	0	506.000.000
						Извори финансирања за Програмску активност 0701-0002:			
					01	Општи приходи и примања буџета	506.000.000		506.000.000
						Свега за Програмску активност 0701-0002:	506.000.000	0	506.000.000
						Извори финансирања за Програм 7:			
					01	Општи приходи и примања буџета	506.000.000		506.000.000
						Свега за Програм 7:	506.000.000	0	506.000.000
		2001				ПРОГРАМ 8 - ПРЕДШКОЛСКО ВАСПИТАЊЕ И ОБРАЗОВАЊЕ			
		2001-0001	911			Функционисање и остваривање предшколског васпитања и образовања			
						<i>Предшколско образовање</i>			
				399	511	Зграде и грађевински објекти	2.000.000		2.000.000
						Извори финансирања за функцију 911:			
					01	Општи приходи и примања буџета	2.000.000		2.000.000
						Функција 911:	2.000.000	0	2.000.000
						Извори финансирања за Програмску активност 2001-0001:			
					01	Општи приходи и примања буџета	2.000.000		2.000.000
						Свега за Програмску активност 2001-0001:	2.000.000	0	2.000.000
						Извори финансирања за Програм 8:			
					01	Општи приходи и примања буџета	2.000.000		2.000.000
						Свега за Програм 8:	2.000.000	0	2.000.000
		2002				ПРОГРАМ 9 - ОСНОВНО ОБРАЗОВАЊЕ И ВАСПИТАЊЕ			
		2002-0001	912			Функционисање основних школа			
						<i>Основно образовање</i>			
				400	511	Зграде и грађевински објекти	15.000.000		15.000.000
						Извори финансирања за функцију 912:			
					01	Општи приходи и примања буџета	15.000.000		15.000.000
						Функција 912:	15.000.000	0	15.000.000

Раздео	Глава	Програм / Програмска активност / Пројекат	Функција	Број позиције	Економска класификација	О П И С	Средства из буџета	Средства из осталих извора	Укупна јавна средства
1	2	3	4	5	6	7	8	9	10
					01	Извори финансирања за Програмску активност 2002-0001:			
						Општи приходи и примања буџета	15.000.000		15.000.000
		2002-5135				Свега за Програмску активност 2002-0001:	15.000.000	0	15.000.000
			620			Наставак реконструкције и доградња ОШ "Мирослав Антић"			
						Развој заједнице			
				401	511	Зграде и грађевински објекти	2.000.000		2.000.000
						Извори финансирања за функцију 620:			
					01	Општи приходи и примања буџета	2.000.000		2.000.000
						Функција 620:	2.000.000	0	2.000.000
						Извори финансирања за Пројекат 2002-5135:			
					01	Општи приходи и примања буџета	2.000.000		2.000.000
						Свега за Пројекат 2002-5135:	2.000.000	0	2.000.000
						Извори финансирања за Програм 9:			
					01	Општи приходи и примања буџета	17.000.000	0	17.000.000
						Свега за Програм 9:	17.000.000	0	17.000.000
		1801				ПРОГРАМ 12 - ЗДРАВСТВЕНА ЗАШТИТА			
		1801-0001				Функционисање установа примарне здравствене заштите			
			760			Здравство неklasификовано на другом месту			
				402	511	Зграде и грађевински објекти	1.000.000		1.000.000
						Извори финансирања за функцију 760:			
					01	Општи приходи и примања буџета	1.000.000		1.000.000
						Функција 760:	1.000.000	0	1.000.000
						Извори финансирања за Програмску активност 1801-0001:			
					01	Општи приходи и примања буџета	1.000.000		1.000.000
						Свега за Програмску активност 1801-0001:	1.000.000	0	1.000.000
						Извори финансирања за Програм 12:			
					01	Општи приходи и примања буџета	1.000.000		1.000.000
						Свега за Програм 12:	1.000.000	0	1.000.000
		1201				ПРОГРАМ 13 - РАЗВОЈ КУЛТУРЕ И ИНФОРМИСАЊА			
		1201-0001				Функционисање локалних установа културе			
			820			Услуге културе			
				403	511	Зграде и грађевински објекти	6.700.000		6.700.000
						- Део средстава ове апропријације је из извора 01	6.300.000		6.300.000
						- Део средстава ове апропријације је из извора 15	400.000		400.000
				403a	512	Машине и опрема	2.300.000		2.300.000
						Извори финансирања за функцију 820:			
					01	Општи приходи и примања буџета	8.600.000		8.600.000
					15	Неутошена средства донација, помоћи и трансфера из ранијих година	400.000		400.000
						Функција 820:	9.000.000	0	9.000.000
						Извори финансирања за Програмску активност 1201-0001:			
					01	Општи приходи и примања буџета	8.600.000		8.600.000
					15	Неутошена средства донација, помоћи и трансфера из ранијих година	400.000		400.000
						Свега за Програмску активност 1201-0001:	9.000.000	0	9.000.000
		1201-5130				Санација бедема-ескарпи Нишке тврђаве			
			620			Развој заједнице			
				404	511	Зграде и грађевински објекти	100.000		100.000
						Извори финансирања за функцију 620:			
					01	Општи приходи и примања буџета	100.000		100.000
						Функција 620:	100.000	0	100.000
						Извори финансирања за Пројекат 1201-5130:			
					01	Општи приходи и примања буџета	100.000		100.000
						Свега за Пројекат 1201-5130:	100.000	0	100.000
		1201-5131				Пројекат "Градови у фокусу" (Виртуозна презентација вишеслојног културног идентитета модерног Ниша)			
			620			Развој заједнице			
				405	423	Услуге по уговору из извора 15	800.000		800.000
				406	511	Зграде и грађевински објекти	45.442.000		45.442.000
						- део средстава ове апропријације је из извора 01	22.663.000		22.663.000
						- део средстава ове апропријације је из извора 15	22.779.000		22.779.000
						Извори финансирања за функцију 620:			
					01	Општи приходи и примања буџета	22.663.000		22.663.000
					15	Неутошена средства донација, помоћи и трансфера из ранијих година	23.579.000		23.579.000
						Функција 620:	46.242.000	0	46.242.000
						Извори финансирања за Пројекат 1201-5131:			
					01	Општи приходи и примања буџета	22.663.000		22.663.000
					15	Неутошена средства донација, помоћи и трансфера из ранијих година	23.579.000		23.579.000
						Свега за Пројекат 1201-5131:	46.242.000	0	46.242.000
		1201-5150				Израда спољне хидрантске мреже и система противпожарне заштите на археолошком налазишту Медијана			
			620			Развој заједнице			
				406a	511	Зграде и грађевински објекти	100.000		100.000
						Извори финансирања за функцију 620:			
					01	Општи приходи и примања буџета	100.000		100.000
						Функција 620:	100.000	0	100.000
						Извори финансирања за Пројекат 1201-5150:			

Раздео	Глава	Програм / Програмска активност / Пројекат	Функција	Број позиције	Економска класификација	О П И С	Средства из буџета	Средства из осталих извора	Укупна јавна средства
1	2	3	4	5	6	7	8	9	10
					01	Општи приходи и примања буџета	100.000		100.000
						Свега за Пројекат 1201-5150:	100.000	0	100.000
						Извори финансирања за Програм 13:			
					01	Општи приходи и примања буџета	31.463.000		31.463.000
					15	Неутрошена средства донација, помоћи и трансфера из ранијих година	23.979.000		23.979.000
						Свега за Програм 13:	55.442.000	0	55.442.000
		1301				ПРОГРАМ 14 - РАЗВОЈ СПОРТА И ОМЛАДИНЕ			
		1301-0004				Функционисање локалних спортских установа			
			810			Услуге рекреације и спорта			
				407	511	Зграде и грађевински објекти	3.000.000		3.000.000
						Извори финансирања за функцију 810:			
					01	Општи приходи и примања буџета	3.000.000		3.000.000
						Функција 810:	3.000.000	0	3.000.000
						Извори финансирања за Програмску активност 1301-0004:			
					01	Општи приходи и примања буџета	3.000.000		3.000.000
						Свега за Програмску активност 1301-0004:	3.000.000	0	3.000.000
						Извори финансирања за Програм 14:			
					01	Општи приходи и примања буџета	3.000.000		3.000.000
						Свега за Програм 14:	3.000.000	0	3.000.000
		0602				ПРОГРАМ 15 - ОПШТЕ УСЛУГЕ ЛОКАЛНЕ САМОУПРАВЕ			
		0602-0001				Функционисање локалне самоуправе и градских општина			
			130			Опште услуге			
				408	411	Плате, додаци и накнаде запослених (зараде)	54.805.000		54.805.000
				409	412	Социјални доприноси на терет послодавца	9.126.000		9.126.000
				410	413	Накнаде у натури	800.000		800.000
				411	414	Социјална давања запосленима	3.763.000		3.763.000
				412	415	Накнаде трошкова за запослене	800.000		800.000
				413	416	Награде запосленима и остали посебни расходи	2.000.000		2.000.000
				414	421	Стални трошкови	500.000		500.000
				415	422	Трошкови путовања	100.000		100.000
				416	423	Услуге по уговору	3.000.000		3.000.000
						Ова апропријација намењена је за исплату лица на привременим и повременим пословима			
				417	425	Текуће поправке и одржавање	800.000		800.000
				418	426	Материјал	500.000		500.000
				419	462	Дотације међународним организацијама	100.000		100.000
				420	465	Остале дотације и трансфери	100.000		100.000
				421	482	Порези, обавезне таксе, казне и пенали	3.000.000		3.000.000
						Ова апропријација намењена је за плаћање такси приликом прибављања грађевинске дозволе и услова имаоца јавних овлашћења			
				422	485	Накнада штете за повреде или штету нанету од стране државних органа	500.000		500.000
				423	511	Зграде и грађевински објекти	2.000.000		2.000.000
						Извори финансирања за функцију 130:			
					01	Општи приходи и примања буџета	81.894.000		81.894.000
						Функција 130:	81.894.000	0	81.894.000
			490			Економски послови неklasификовани на другом месту			
				424	423	Услуге по уговору	2.000.000		2.000.000
						Ова апропријација намењена је за ангажовање координатора за безбедност за извођење радова, електронско архивирање документације, оглашавање и стручно усавршавање запослених			
				425	424	Специјализоване услуге	10.000.000		10.000.000
						Ова апропријација намењена је за реализацију пројеката и студија изводљивости које суфинансира Град Ниш			
				426	481	Дотације невладиним организацијама	100.000		100.000
						Ова апропријација намењена је за реализацију пројеката које суфинансира Град Ниш			
				427	511	Зграде и грађевински објекти	25.000.000		25.000.000
						Ова апропријација намењена је за припрему и израду свих врста урбанистичко-техничких докумената (урбанистички пројекти и др.), техничке документације, техничке контроле, претходних радова, урбанистичко-архитектонских конкурса и др. за потребе Града Ниша, за пројекте на чијој припреми и реализацији ради Канцеларија за локални економски развој			
				428	512	Машине и опрема	1.250.000		1.250.000
						Извори финансирања за функцију 490:			
					01	Општи приходи и примања буџета	38.350.000		38.350.000
						Функција 490:	38.350.000	0	38.350.000
			620			Развој заједнице			
				429	423	Услуге по уговору	9.000.000		9.000.000
						Ова апропријација намењена је за технички пријем објекта, услуге спровођења урбанистичко-архитектонског конкурса, накнаде, награде и обештећења			
				430	424	Специјализоване услуге	6.300.000		6.300.000

Раздео	Глава	Програм / Програмска активност / Пројекат	Функција	Број позиције	Економска класификација	О П И С	Средства из буџета	Средства из осталих извора	Укупна јавна средства
1	2	3	4	5	6	7	8	9	10
				431	483	Ова апропријација намењена је за геодетске услуге (геодетско снимање, промена у катастру непокретности, израда елабората о геодетским радовима, за потребе имовинске и техничке припреме, за пројекте на чијој припреми и реализацији ради Канцеларија за локални економски развој), као и за геотехничка истраживања и испитивања			
						Новчане казне и пенали по решењу судова	2.000.000		2.000.000
						Извори финансирања за функцију 620:			
					01	Општи приходи и примања буџета	17.300.000		17.300.000
						Функција 620:	17.300.000	0	17.300.000
						Извори финансирања за Програмску активност 0602-0001:			
					01	Општи приходи и примања буџета	137.544.000		137.544.000
						Свега за Програмску активност 0602-0001:	137.544.000	0	137.544.000
0602-4133						Оснаживање механизма за родну равноправност у Нишавском округу			
			620			<i>Развој заједнице</i>			
				431a	423	Услуге по уговору	171.805		171.805
				431б	426	Материјал	211.348		211.348
						Извори финансирања за функцију 620:			
					06	Текуће донације од међународних организација	383.153		383.153
						Функција 620:	383.153	0	383.153
						Извори финансирања за Пројекат 0602-4133:			
					06	Текуће донације од међународних организација	383.153		383.153
						Свега за Пројекат 0602-4133:	383.153	0	383.153
0602-4144						Успостављање јединственог управног места			
			620			<i>Развој заједнице</i>			
				431в	425	Текуће поправке и одржавање	3.646.320		3.646.320
						- део средстава ове апропријације је из извора 01	2.500.000		2.500.000
						- део средстава ове апропријације је из извора 07	1.146.320		1.146.320
				431г	512	Машине и опрема	4.353.680		4.353.680
						- део средстава ове апропријације је из извора 01	500.000		500.000
						- део средстава ове апропријације је из извора 07	3.853.680		3.853.680
						Извори финансирања за функцију 620:			
					01	Општи приходи и примања буџета	3.000.000		3.000.000
					07	Трансфери од других нивоа власти	5.000.000		5.000.000
						Функција 620:	8.000.000	0	8.000.000
						Извори финансирања за Пројекат 0602-4144:			
					01	Општи приходи и примања буџета	3.000.000		3.000.000
					07	Трансфери од других нивоа власти	5.000.000		5.000.000
						Свега за Пројекат 0602-4144:	8.000.000	0	8.000.000
						Извори финансирања за Програм 15:			
					01	Општи приходи и примања буџета	140.544.000		140.544.000
					06	Текуће донације од међународних организација	383.153		383.153
					07	Трансфери од других нивоа власти	5.000.000		5.000.000
						Свега за Програм 15:	145.927.153	0	145.927.153
0501						ПРОГРАМ 17 - ЕНЕРГЕТСКА ЕФИКАСНОСТ И ОБНОВЉИВИ ИЗВОРИ ЕНЕРГИЈЕ			
0501-4145						Енергетска санација стамбених зграда, породичних кућа и станова			
			620			<i>Развој заједнице</i>			
				431д	472	Накнаде за социјалну заштиту из буџета	19.000.000		19.000.000
						- део средстава ове апропријације је из извора 01	10.000.000		10.000.000
						- део средстава ове апропријације је из извора 07	9.000.000		9.000.000
						Извори финансирања за функцију 620:			
					01	Општи приходи и примања буџета	10.000.000		10.000.000
					07	Трансфери од других нивоа власти	9.000.000		9.000.000
						Функција 620:	19.000.000	0	19.000.000
						Извори финансирања за Пројекат 0501-4145:			
					01	Општи приходи и примања буџета	10.000.000		10.000.000
					07	Трансфери од других нивоа власти	9.000.000		9.000.000
						Свега за Пројекат 0501-4145:	19.000.000	0	19.000.000
						Извори финансирања за Програм 17:			
					01	Општи приходи и примања буџета	10.000.000		10.000.000
					07	Трансфери од других нивоа власти	9.000.000		9.000.000
						Свега за Програм 17:	19.000.000	0	19.000.000
						Извори финансирања за Главу 11.01:			
					01	Општи приходи и примања буџета	1.944.627.366		1.944.627.366
					06	Текуће донације од међународних организација	383.153		383.153
					07	Трансфери од других нивоа власти	41.947.228		41.947.228
					13	Нераспоређени вишак прихода и примања из ранијих година	8.482.000		8.482.000
					15	Неустрошена средства донација, помоћи и трансфера из ранијих година	99.633.123		99.633.123
						Свега за Главу 11.01:	2.095.072.870	0	2.095.072.870
						Извори финансирања за Раздео 11:			
					01	Општи приходи и примања буџета	1.944.627.366		1.944.627.366
					06	Текуће донације од међународних организација	383.153		383.153
					07	Трансфери од других нивоа власти	41.947.228		41.947.228
					13	Нераспоређени вишак прихода и примања из ранијих година	8.482.000		8.482.000
					15	Неустрошена средства донација, помоћи и трансфера из ранијих година	99.633.123		99.633.123

Раздео	Глава	Програм / Програмска активност / Пројекат	Функција	Број позиције	Економска класификација	О П И С	Средства из буџета	Средства из осталих извора	Укупна јавна средства
1	2	3	4	5	6	7	8	9	10
СВЕГА ЗА РАЗДЕО 11:							2.095.072.870	0	2.095.072.870
12	12.01	0602 0602-0005	330			ЛОКАЛНИ ОМБУДСМАН ГРАДА НИША ЛОКАЛНИ ОМБУДСМАН ГРАДА НИША ПРОГРАМ 15 - ОПШТЕ УСЛУГЕ ЛОКАЛНЕ САМОУПРАВЕ Омбудсман Судови			
				432	411	Плате, додаци и накнаде запослених (зараде)	7.903.000		7.903.000
				433	412	Социјални доприноси на терет послодавца	1.316.000		1.316.000
				434	413	Накнаде у натури	124.000		124.000
				435	414	Социјална давања запосленима	116.000		116.000
				436	415	Накнаде трошкова за запослене	124.000		124.000
				437	422	Трошкови путовања	159.000		159.000
				438	423	Услуге по уговору	186.000		186.000
				439	481	Дотације невладиним организацијама	10.000		10.000
						Извори финансирања за функцију 330:			
				01		Општи приходи и примања буџета	9.938.000		9.938.000
						Функција 330:	9.938.000	0	9.938.000
						Извори финансирања за Програмску активност 0602-0005:			
				01		Општи приходи и примања буџета	9.938.000		9.938.000
						Свега за Програмску активност 0602-0005:	9.938.000	0	9.938.000
						Извори финансирања за Програм 15:			
						Општи приходи и примања буџета	9.938.000		9.938.000
						Свега за Програм 15:	9.938.000	0	9.938.000
						Извори финансирања за Главу 12.01:			
				01		Општи приходи и примања буџета	9.938.000		9.938.000
						Свега за Главу 12.01:	9.938.000	0	9.938.000
						Извори финансирања за Раздео 12:			
				01		Општи приходи и примања буџета	9.938.000		9.938.000
						УКУПНО ЗА РАЗДЕО 12:	9.938.000	0	9.938.000
						УКУПНИ РАСХОДИ:	11.785.879.602	388.732.128	12.174.611.730
						Извори финансирања за Разделе 1, 2, 3, 4, 5, 6, 7, 8, 9, 10, 11 и 12:			
				01		Општи приходи и примања буџета	11.220.667.269		11.220.667.269
				04		Сопствени приходи буџетских корисника		388.732.128	388.732.128
				06		Донације од међународних организација	383.153		383.153
				07		Трансфери од других нивоа власти	123.204.228		123.204.228
				10		Примања од домаћих задуживања	285.000.000		285.000.000
				13		Нераспоређени вишак прихода и примања из ранијих година	56.989.829		56.989.829
				15		Неутрошена средства донација, помоћи и трансфера из ранијих година	99.635.123		99.635.123
						Свега за Разделе 1, 2, 3, 4, 5, 6, 7, 8, 9, 10, 11 и 12:	11.785.879.602	388.732.128	12.174.611.730

Члан 9.

Члан 10. мења се и гласи:

„Средства буџета у износу од 11.785.879.602 динара и средства из осталих извора у износу од 388.732.128 динара, утврђени су и распоређени по програмској класификацији и то:

ПРОГРАМ / ПА / Пројекат	Шифра 2021	План за 2021. годину	Структура у %	Сопствени и други приходи	Укупна средства
1	2	3	4	5	6
1 - Становање, урбанизам и просторно планирање	1101	953.211.123	8,09	0	953.211.123
Просторно и урбанистичко планирање	0001	90.000.000	0,76	0	90.000.000
Управљање грађевинским земљиштем	0003	863.061.123	7,32	0	863.061.123
Изградња станова за припаднике снага безбедности - недостајућа инфраструктура на локацији Ардија	5099	150.000	0,00	0	150.000
2 - Комуналне делатности	1102	1.104.088.000	9,37	0	1.104.088.000
Управљање/одржавање јавним осветљењем	0001	252.470.000	2,14	0	252.470.000
Одржавање јавних зелених површина	0002	202.397.000	1,72	0	202.397.000
Одржавање чистоће на површинама јавне намене	0003	457.041.000	3,88	0	457.041.000
Зоохигијена	0004	22.478.000	0,19	0	22.478.000
Уређивање, одржавање и коришћење пијаца	0005	25.000.000	0,21	0	25.000.000
Одржавање гробаља и погребне услуге	0006	105.502.000	0,90	0	105.502.000
Управљање и снабдевање водом за пиће	0008	4.000.000	0,03	0	4.000.000
Изградња прикључака градских објеката на топлводну мрежу	5100	20.000.000	0,17	0	20.000.000
Реконструкција водосистема Кнежица-Ђурлина-Перутина-Белотинац	5101	200.000	0,00	0	200.000
Сакупљање и прерада отпадних вода у Граду Нишу -	5102	15.000.000	0,13	0	15.000.000

ПРОГРАМ / ПА / Пројекат	Шифра 2021	План за 2021. годину	Структура у %	Сопствени и други приходи	Укупна средства
1	2	3	4	5	6
недостајућа инфраструктура ППОВ Цигански кључ					
3 - Локални економски развој	1501	242.579.747	2,06	0	242.579.747
Унапређење привредног и инвестиционог амбијента	0001	63.787.000	0,54	0	63.787.000
Мере активне политике запошљавања	0002	34.693.747	0,29	0	34.693.747
Информатички пут свиле (за реализацију пројеката предвиђених писмом о намерама између града Ниша и кинеског града Ханг Џо)	7103	390.000	0,00	0	390.000
Дигитално обележавање улазака у град	5106	15.000.000	0,13	0	15.000.000
Израда пројекта за извођење радова за мултифункционални Експо центар у Нишу (Програм ЕУ ПРО)	5107	7.830.000	0,07	0	7.830.000
Ефикасно и ефективно управљање имовином у Нишу и Ћуприји кроз увођење Географског информационог система	7108	500.000	0,00	0	500.000
Унапређење географско информационог система града Ниша (Програм ЕУ ПРО)	4109	10.056.000	0,09	0	10.056.000
Реализација пројекта TOMORROW (Програм HORIZON 2020)	7110	6.623.000	0,06	0	6.623.000
Е-управа у реализацији плана локалног економског развоја	4140	500.000	0,00	0	500.000
Будући градови југоисточне Европе	7141	2.100.000	0,02	0	2.100.000
Разминирање - чишћење експлозивних средстава	4142	99.000.000	0,84	0	99.000.000
Јавно приватно партнерство за вршење услуга замене, реконструкције и одржавања дела система јавног осветљења на територији града Ниша	4143	100.000	0,00	0	100.000
Социо-економско оснаживање Западног Балкана (пројекат у сарадњи са организацијом HELP)	7146	2.000.000	0,02	0	2.000.000
4 - Развој туризма	1502	184.352.000	1,56	0	184.352.000
Управљање развојем туризма	0001	33.952.000	0,29	0	33.952.000
Промоција туристичке понуде	0002	12.300.000	0,10	0	12.300.000
Међународни сајам туризма у Нишу	4001	5.800.000	0,05	0	5.800.000
Уређење и ревитализација Нишке тврђаве - I фаза	5112	100.000	0,00	0	100.000
Изградња "Терми Кулиште" у Нишкој Бањи	5139	2.000.000	0,02	0	2.000.000
Фасаде зграда града Ниша	5114	50.000	0,00	0	50.000
Изградња Аква парка	5115	121.150.000	1,03	0	121.150.000
Побољшавање туристичке понуде специјалног интереса у Нишу	5147	9.000.000	0,08	0	9.000.000
5 - Пољопривреда и рурални развој	0101	54.260.000	0,46	0	54.260.000
Подршка за спровођење пољопривредне политике у локалној заједници	0001	15.160.000	0,13	0	15.160.000
Мере подршке руралном развоју	0002	39.100.000	0,33	0	39.100.000
6 - Заштита животне средине	0401	172.217.482	1,46	0	172.217.482
Управљање заштитом животне средине	0001	67.289.635	0,57	0	67.289.635
Праћење квалитета елемената животне средине	0002	12.700.000	0,11	0	12.700.000
Управљање отпадним водама	0004	39.500.000	0,34	0	39.500.000
Управљање комуналним отпадом	0005	16.555.000	0,14	0	16.555.000
Набавка опреме у области заштите и унапређења животне средине	5116	8.000.000	0,07	0	8.000.000
Пројекти невладиног сектора у области заштите животне средине	4117	4.000.000	0,03	0	4.000.000
Смањење загађења ваздуха у Граду Нишу пореклом из индивидуалних извора у 2021. години, заменом неефикасних уређаја за грејање у индивидуалним домаћинствима	4134	17.600.000	0,15	0	17.600.000
Унапређење зоохигијене у Нишавском округу	4148	2.021.019	0,02	0	2.021.019
Подизање зелених острва и коридора на подручју градских општина Пантелеј и Палилула - Град Ниш	4149	4.551.828	0,04		4.551.828
7 - Организација саобраћаја и саобраћајна инфраструктура	0701	1.821.284.000	15,45	0	1.821.284.000
Управљање и одржавање саобраћајне инфраструктуре	0002	517.500.000	4,39	0	517.500.000
Јавни градски и приградски превоз путника	0004	1.213.734.000	10,30	0	1.213.734.000

ПРОГРАМ / ПА / Пројекат	Шифра 2021	План за 2021. годину	Структура у %	Сопствени и други приходи	Укупна средства
1	2	3	4	5	6
Унапређење безбедности саобраћаја	0005	80.000.000	0,68	0	80.000.000
Набавка и постављање табли са називима улица и тргова	4003	7.000.000	0,06	0	7.000.000
Елаборат-анализа оптималне организације са предлогом цена такси превоза на територији града Ниша	4004	700.000	0,01	0	700.000
Ауто-такси превоз путника	4005	1.100.000	0,01	0	1.100.000
Пројекат техничког регулисања саобраћаја	4002	1.000.000	0,01	0	1.000.000
Плава зона	4006	250.000	0,00	0	250.000
8 – Предшколско васпитање и образовање	2001	925.418.000	7,85	191.189.000	1.116.607.000
Функционисање и остваривање предшколског васпитања и образовања	0001	925.418.000	7,85	191.189.000	1.116.607.000
9 – Основно образовање и васпитање	2002	467.545.000	3,97	0	467.545.000
Функционисање основних школа	0001	465.545.000	3,95	0	465.545.000
Наставак реконструкције и доградња ОШ "Мирослав Антић"	5135	2.000.000	0,02	0	2.000.000
10 – Средње образовање и васпитање	2003	234.285.000	1,99	0	234.285.000
Функционисање средњих школа	0001	234.285.000	1,99	0	234.285.000
11 - Социјална и дечија заштита	0901	786.109.092	6,67	1.680.000	787.789.092
Једнократне помоћи и други облици помоћи	0001	270.531.000	2,30	0	270.531.000
Породични и домски смештај, прихватилишта и друге врсте смештаја	0002	111.440.000	0,95	1.680.000	113.120.000
Дневне услуге у заједници	0003	22.000.000	0,19	0	22.000.000
Саветодавно-терапијске и социјално-едукативне услуге	0004	70.910.000	0,60	0	70.910.000
Подршка реализацији програма Црвеног крста	0005	7.000.000	0,06	0	7.000.000
Подршка деци и породици са децом	0006	218.164.000	1,85	0	218.164.000
Подршка рађању и родитељству	0007	2.500.000	0,02	0	2.500.000
Подршка особама са инвалидитетом	0008	37.864.092	0,32	0	37.864.092
Изградња ограде у Дечијем одмаралишту "Дивљана"	5125	0	0,00	0	0
Народна кухиња	7126	31.000.000	0,26	0	31.000.000
Прихватилиште за децу и младе	7127	14.700.000	0,12	0	14.700.000
12 - Здравствена заштита	1801	74.610.000	0,63	0	74.610.000
Функционисање установа примарне здравствене заштите	0001	66.610.000	0,57	0	66.610.000
Мртвозорство	0002	8.000.000	0,07	0	8.000.000
13 - Развој културе и информисања	1201	880.642.737	7,47	88.954.128	969.596.865
Функционисање локалних установа културе	0001	580.376.000	4,92	62.841.000	643.217.000
Јачање културне продукције и уметничког стваралаштва	0002	156.372.000	1,33	20.419.000	176.791.000
Унапређење система очувања и представљања културно-историјског наслеђа	0003	15.302.737	0,13	5.194.128	20.496.865
Остваривање и унапређивање јавног интереса у области јавног информисања	0004	69.150.000	0,59	0	69.150.000
Санација бедема-ескарпи Нишке тврђаве	5130	100.000	0,00	0	100.000
Пројекат "Градови у фокусу" (Виртуозна презентација вишеслојног културног идентитета модерног Ниша)	5131	46.242.000	0,39	0	46.242.000
"Театар на раскршћу" - Народно позориште	4132	13.000.000	0,11	500.000	13.500.000
Израда спољне хидрантске мреже и система противпожарне заштите на археолошком налазишту Медијана	5150	100.000	0,00		100.000
14 - Развој спорта и омладине	1301	472.031.000	4,01	92.436.000	564.467.000
Подршка локалним спортским организацијама, удружењима и савезима	0001	198.050.000	1,68	0	198.050.000
Подршка предшколском и школском спорту	0002	20.500.000	0,17	0	20.500.000
Функционисање локалних спортских установа	0004	214.981.000	1,82	92.436.000	307.417.000
Спровођење омладинске политике	0005	38.500.000	0,33	0	38.500.000
15 - Опште услуге локалне самоуправе	0602	3.259.955.421	27,66	14.473.000	3.274.428.421
Функционисање локалне самоуправе и градских општина	0001	2.595.130.354	22,02	14.473.000	2.609.603.354
Сервисирање јавног дуга	0003	516.205.000	4,38	0	516.205.000
Општинско/градско правобранилаштво	0004	32.609.000	0,28	0	32.609.000
Омбудсман	0005	9.938.000	0,08	0	9.938.000

ПРОГРАМ / ПА / Пројекат	Шифра 2021	План за 2021. годину	Структура у %	Сопствени и други приходи	Укупна средства
1	2	3	4	5	6
Инспекцијски послови	0006	7.182.000	0,06	0	7.182.000
Текућа буџетска резерва	0009	59.487.914	0,50	0	59.487.914
Стална буџетска резерва	0010	2.000.000	0,02	0	2.000.000
Робне резерве	0011	1.860.000	0,02	0	1.860.000
Управљање у ванредним ситуацијама	0014	27.160.000	0,23	0	27.160.000
Оснаживање механизма за родну равноправност у Нишавском округу	4133	383.153	0,00	0	383.153
Успостављање јединственог управног места	4144	8.000.000	0,07	0	8.000.000
16 - Политички систем локалне самоуправе	2101	126.091.000	1,07	0	126.091.000
Функционисање Скупштине	0001	84.642.000	0,72	0	84.642.000
Функционисање извршних органа	0002	41.449.000	0,35	0	41.449.000
17 - Енергетска ефикасност и обновљиви извори енергије	0501	27.200.000	0,23	0	27.200.000
Енергетски менаџмент	0001	8.200.000	0,07	0	8.200.000
Енергетска санација стамбених зграда, породичних кућа и станова	4145	19.000.000	0,16	0	19.000.000
УКУПНО:		11.785.879.602	100,00	388.732.128	12.174.611.730

Члан 10.

Члан 11. мења се и гласи:

„У складу са Законом о начину одређивању максималног броја запослених у јавном сектору („Службени гласник РС“, број 65/2018), број запослених код корисника буџета не може прећи максималан број запослених на неодређено и одређено време, и то:

Редни број	Директни и индиректни корисници буџетских средстава локалне власти	Број запослених на неодређено	Број запослених на одређено	Укупан број запослених
1	2	3	4	5(3+4)
1.	Органи и службе	1.008	187	1.195
	1. ГРАД НИШ БЕЗ ГО	817	122	939
	Изабрана лица		12	12
	Постављена лица		35	35
	Запослени	817	75	892
	2. ГО ПАЛИЛУЛА	45	9	54
	Изабрана лица		7	7
	Постављена лица		2	2
	Запослени	45		45
	3. ГО МЕДИЈАНА	41	17	58
	Изабрана лица		5	5
	Постављена лица		2	2
	Запослени	41	10	51
	4. ГО ПАНТЕЛЕЈ	42	14	56
	Изабрана лица		7	7
	Постављена лица		2	2
	Запослени	42	5	47
	5. ГО ЦРВЕНИ КРСТ	33	16	49
	Изабрана лица		9	9
	Постављена лица		3	3
	Запослени	33	4	37
	6. ГО НИШКА БАЊА	30	9	39
	Изабрана лица		7	7
	Постављена лица		2	2
	Запослени	30		30
2.	Установе културе	424	26	450

Редни број	Директни и индиректни корисници буџетских средстава локалне власти	Број запослених на неодређено	Број запослених на одређено	Укупан број запослених
1	2	3	4	5(3+4)
	Постављена лица		6	6
	Запослени	424	20	444
3.	Остале установе из области јавних служби које се финансирају из буџета (навести назив установе):	203	19	222
	1. Установа за физичку културу СЦ "Чаир"	103	6	109
	Постављена лица		1	1
	Запослени	103	5	108
	2. Туристичка организација Ниш	15	3	18
	Постављена лица		0	0
	Запослени	15	3	18
	3. Регионални центар за професионални развој запослених у образовању"	15	1	16
	Постављена лица			0
	Запослени	15	1	16
	5. Центар за дневни боравак деце, омладине и одраслих лица ментално ометених у развоју "Мара"	60	7	67
	Постављена лица		1	1
	Запослени	60	6	66
	6. Установа "Сигурна кућа за жене и децу жртве породичног насиља"	10	2	12
	Постављена лица		0	0
	Запослени	10	2	12
4.	Дирекције основане од стране локалне власти	0	0	0
	Постављена лица			0
	Запослени			0
5.	Месне заједнице	0	0	0
	Изабрана лица			0
	Запослени			0
6.	Предшколске установе	858	22	880
	Постављена лица		1	1
	Запослени	858	21	879
7.	Нове установе и органи (навести назив установа и органа):	9	1	10
	1. Установа "Дивљана"	9	1	10
	Постављена лица		1	1
	Запослени	9		9
8.	Укупно за све кориснике буџета који се финансирају са економских класификација 411 и 412	2.502	255	2.757
	Изабрана лица		47	47
	Постављена лица		56	56
	Запослени	2.502	152	2.654

Члан 11.

Ову одлуку доставити министру финансија и објавити у „Службеном листу Града Ниша“.

Члан 12.

Ова одлука ступа на снагу наредног дана од дана објављивања у „Службеном листу Града Ниша“.

Број: 06-801/2021-3-1-02

У Нишу, 25. 08. 2021. године

СКУПШТИНА ГРАДА НИША

ПРЕДСЕДНИК
др Бобан Џунић, с.р.

**СПИСАК ДИРЕКТНИХ КОРИСНИКА
БУЏЕТА ГРАДА НИША У 2021. ГОДИНИ**

1. Скупштина града
2. Градоначелник
3. Градско веће
4. Градска управа за органе града и грађанска стања
5. Градска управа за финансије
6. Градска управа за грађевинарство
7. Градска управа за комуналне делатности и инспекцијске послове
8. Градска управа за друштвене делатности
9. Градска управа за имовину и одрживи развој
10. Правобранилаштво Града Ниша
11. Канцеларија за локални економски развој
12. Локални омбудсман Града Ниша

**СПИСАК ИНДИРЕКТНИХ КОРИСНИКА
БУЏЕТА ГРАДА НИША У 2021. ГОДИНИ**

1. Центар за пружање услуга социјалне заштите "Мара" Ниш
2. Јавна предшколска установа „Пчелица“ Ниш
3. Установа „Дечији центар“ Ниш
4. Установа „Народни музеј“
5. Установа „Народна библиотека“
6. Установа „Народно позориште“
7. Установа „Позориште лутака“
8. Установа „Нишки симфонијски оркестар“
9. Установа „Галерија савремене ликовне уметности“
10. Установа „Нишки културни центар“
11. Установа „Историјски архив“
12. Установа „Завод за заштиту споменика културе“ Ниш
13. Установа за физичку културу СЦ „Чаир“
14. Регионални центар за професионални развој запослених у образовању-Ниш
15. Туристичка организација Ниш
16. Установа „Сигурна кућа за жене и децу жртве породичног насиља“
17. Установа дечије одмаралиште „Дивљана“

2.

На основу члана 32. тачка 6) Закона о локалној самоуправи („Службени гласник РС“, број 129/2007, 83/2014-други закон, 101/2016-други закон и 47/2018), члана 76, члана 77. став 3. и члана 78. Закона о запосленима у аутономним покрајинама и јединицама локалне самоуправе („Службени гласник РС“, број 21/2016, 113/2017, 113/2017-I-други закон, 95/2018) и члана 37. став 1. тачка 7) Статута Града Ниша („Службени лист Града Ниша“, број 88/2008, 143/2016 и 18/2019) Скупштина Града Ниша, на седници 25. 08. 2021. године, усваја

ИЗМЕНЕ КАДРОВСКОГ ПЛАНА

**Градских управа града Ниша, Канцеларије за локални економски развој,
Правобранилаштва града Ниша, Канцеларије заштитника грађана, Буџетске инспекције
града Ниша, Службе за интерну ревизију органа и служби града Ниша и Кабинета
градоначелника за 2021. годину**

Назив Кадровског плана Градских управа града Ниша, Канцеларије за локални економски развој, Правобранилаштва града Ниша, Канцеларије заштитника грађана, Буџетске инспекције града Ниша, Службе за интерну ревизију органа и служби града Ниша и Кабинета градоначелника за 2021. годину („Службени лист Града Ниша“, број 114/20), мења се и гласи:

„КАДРОВСКИ ПЛАН

**градских управа Града Ниша, Канцеларије за локални економски развој,
Правобранилаштва Града Ниша, Канцеларије локалног омбудсмана Града Ниша,
Буџетске инспекције Града Ниша, Службе за интерну ревизију органа и служби Града
Ниша и Кабинета Градоначелника за 2021. годину“.**

Врше се и следеће измене у глави III:

- садржина и назив табеле 1: „1. Планирани број запослених у Управи за органе града и грађанска стања:“, мења се и гласи:

„1.Планирани број запослених у Градској управи за органе Града и грађанска стања:“

1.	Звања службеника и намештеника на неодређено време	
	Положаји у првој групи	1
	Положаји у другој групи	1
	Самостални саветник	41
	Саветник	42
	Млађи саветник	24
	Сарадник	29
	Млађи сарадник	3
	Виши референт	71
	Референт	1
	Намештеник-четврта врста радних места	11
	Намештеник-пета врста радних места	5
	У К У П Н О	229
2.	Радни однос на одређено време (повећан обим посла)	Број извршилаца
		10
	У К У П Н О	10
3.	Приправници	Број извршилаца
	Високо образовање	5

- садржина и назив табеле 2: „2. Планирани број запослених на одређено време у Кабинету градоначелника:“, мења се и гласи:

„2. Планирани број запослених на одређено време у Кабинету Градоначелника:“

1.	Звања службеника и намештеника на одређено време и функционери	Број извршилаца
	Помоћници Градоначелника-функционери	5
	Самостални саветник	3
	Млађи саветник	4
	Виши референт	2
	Референт	1
	Намештеник-четврта врста радних места	1
	У К У П Н О	16

- садржина и назив табеле 3: „3. Планирани број запослених у Управи за финансије:“, мења се и гласи:

„3. Планирани број запослених у Градској управи за финансије:“

1.	Звања службеника и намештеника на неодређено време	Број извршилаца
	Положаји у првој групи	1
	Положаји у другој групи	1
	Самостални саветник	16
	Саветник	28
	Млађи саветник	5
	Сарадник	8
	Млађи сарадник	1
	Виши референт	23
	У К У П Н О	83
2.	Радни однос на одређено време (повећан обим посла)	Број извршилаца
		8
	У К У П Н О	8
3.	Приправници	Број извршилаца
	Високо образовање	2

- садржина и назив табеле 4: „4. Планирани број запослених у Управи за грађевинарство:“, мења се и гласи:

„4. Планирани број запослених у Градској управи за грађевинарство:“

1.	Звања службеника и намештеника на неодређено време	Број извршилаца
	Положаји у првој групи	1
	Положаји у другој групи	1
	Самостални саветник	13
	Саветник	46
	Млађи саветник	2
	Сарадник	3
	Виши референт	9
	У К У П Н О	75
2.	Радни однос на одређено време (повећан обим посла)	Број извршилаца
		7
	У К У П Н О	7
3.	Приправници	Број извршилаца
	Високо образовање	2

- садржина и назив табеле 5: „5. Планирани број запослених у Управи за комуналне делатности и инспекцијске послове:“, мења се и гласи:

„5. Планирани број запослених у Градској управи за комуналне делатности и инспекцијске послове:“

1.	Звања службеника и намештеника на неодређено време	Број извршилаца
	Положаји у првој групи	1
	Положаји у другој групи	1
	Самостални саветник	22
	Саветник	48
	Млађи саветник	9
	Сарадник	3
	Млађи сарадник	1
	Виши референт	19
	Референт	2
	Млађи референт	6
	У К У П Н О	112
2.	Радни однос на одређено време (повећан обим посла)	Број извршилаца
		11
	У К У П Н О	11
3.	Приправници	Број извршилаца
	Високо образовање	3

- садржина и назив табеле 6: „6. Планирани број запослених у Управи за друштвене делатности:“, мења се и гласи:

„6. Планирани број запослених у Градској управи за друштвене делатности:“

1.	Звања службеника и намештеника на неодређено време	Број извршилаца
	Положаји у првој групи	1
	Положаји у другој групи	1
	Самостални саветник	21
	Саветник	48
	Млађи саветник	5
	Сарадник	10
	Виши референт	18
	Млађи референт	1
	У К У П Н О	105
2.	Радни однос на одређено време (повећан обим посла)	Број извршилаца
		9
	У К У П Н О	9
3.	Приправници	Број извршилаца
	Високо образовање	1

- садржина и назив табеле 7: „7.Планирани број запослених у Управи за имовину и одрживи развој“, мења се и гласи:

„7.Планирани број запослених у Градској управи за имовину и одрживи развој:“

1.	Звања службеника и намештеника на неодређено време	Број извршилаца
	Положаји у првој групи	1
	Положаји у другој групи	1
	Самостални саветник	28
	Саветник	54
	Млађи саветник	8
	Сарадник	19
	Млађи сарадник	1
	Виши референт	30
	Млађи референт	1
	Намештеник IV врста	37
	Намештеник V врста	7
	У К У П Н О	187
2.	Радни однос на одређено време (повећан обим посла)	
		14
	У К У П Н О	14
3.	Приправници	Број извршилаца
	Високо образовање	3

- мења се садржина табеле 8:

„8. Планирани број запослених у Канцеларији за локални економски развој“:

1.	Звања службеника и намештеника на неодређено време и функционери	Број извршилаца
	Функционер	1
	Самостални саветник	16
	Саветник	30
	Млађи саветник	4
	Сарадник	4
	Виши референт	11
	У К У П Н О	66
2.	Радни однос на одређено време (повећан обим посла)	Број извршилаца
		7
	У К У П Н О	7

- садржина и назив табеле 9: „9. Планирани број запослених у Правобранилаштву града Ниша“, мења се и гласи:

„9. Планирани број запослених у Правобранилаштву Града Ниша“:

1.	Звања службеника и намештеника на неодређено време и функционери	Број извршилаца
	Градски правобранилац-функционер	1
	Заменици градског правобраниоца-функционери	9
	У К У П Н О	10
	Самостални саветник	3
	Саветник	4
	Виши референт	5
	У К У П Н О	22
2.	Радни однос на одређено време (повећан обим посла)	Број извршилаца
		1
	У К У П Н О	1
3.	Приправници	Број извршилаца
	Високо образовање	1

- садржина и назив табеле 10: „10. Планирани број запослених у Канцеларији заштитника грађана“, мења се и гласи:

„10. Планирани број запослених у Канцеларији локалног омбудсмана Града Ниша“:

1.	Звања службеника и намештеника на неодређено време и функционери	Број извршилаца
	Омбудсман-функционер	1
	Самостални саветник	1
	Саветник	3
	Сарадник	1
	Виши референт	2
	У К У П Н О	8
2.	Радни однос на одређено време (повећан обим посла)	Број извршилаца
		7
	У К У П Н О	7

- назив табеле 11: „11.Планирани број запослених у Буџетској инспекцији града Ниша“, мења се и гласи: „11.Планирани број запослених у Буџетској инспекцији Града Ниша“

- садржина и назив табеле 12: „12. Планирани број запослених у Служби за интерну ревизију органа и служби града Ниша“, мења се и гласи:

„12. Планирани број запослених у у Служби за интерну ревизију органа и служби Града Ниша“:

1.	Звања службеника и намештеника на неодређено време	Број извршилаца
	Самостални саветник	2
	Саветник	1
	У К У П Н О	3

Ова измена кадровског плана ступа на снагу наредног дана од дана објављивања у „Службеном листу Града Ниша“.

Број: 06-801/2021-3-2-02
У Нишу, 25. 08. 2021. године

СКУПШТИНА ГРАДА НИША

ПРЕДСЕДНИК
др Бобан Џунић, с.р.

3.

На основу члана 22. став 3. и члана 37. став 1. тачка 7. Статута града Ниша („Службени лист Града Ниша“, број 88/2008, 143/2016 и 18/2019),

Скупштина града Ниша, на седници од 25. 08. 2021. године, доноси

О Д Л У К У
О ИЗМЕНИ ОДЛУКЕ О УТВРЂИВАЊУ
ПРИХОДА КОЈИ ПРИПАДАЈУ
ГРАДУ, ОДНОСНО ГРАДСКИМ
ОПШТИНАМА И РАСПОРЕДУ
ТРАНСФЕРНИХ СРЕДСТАВА ИЗ БУЏЕТА
ГРАДА НИША
ГРАДСКИМ ОПШТИНАМА У 2021.
ГОДИНИ

Члан 1.

У Одлуци о утврђивању прихода који припадају Граду, односно градским општинама и распореду трансферних средстава из буџета Града Ниша градским општинама у 2021. години („Службени лист града Ниша“, бр. 114/2020) члан 6. мења се и гласи:

„Трансферна средства утврђена Одлуком о буџету Града Ниша за 2021. годину у износу од 210.000.000 динара расподељују се градским општинама у следећим износима:

1. Градска општина Пантелеј 50.000.000 динара
2. Градска општина Општина Црвени Крст 40.000.000 динара
3. Градска општина Општина Палилула 46.000.000 динара
4. Градска општина Општина Медијана 35.000.000 динара
5. Градска општина Општина Нишка Бања 39.000.000 динара.“

Члан 2.

Одлука ступа на снагу наредног дана од дана објављивања у „Службеном листу Града Ниша“.

Број: 06-801/2021-4-02
У Нишу, 25. 08. 2021. године

СКУПШТИНА ГРАДА НИША

ПРЕДСЕДНИК
др Бобан Џунић, с.р.

4.

На основу члана 32. став 1. тачка 3) и члана 66. став 3. Закона о локалној самоуправи („Службени гласник РС“, број 129/2007, 83/2014-други закон, 101/2016-други закон и 47/2018), члана 6. став 1. тачка 5) и члана 7. став 1. Закона о финансирању локалне самоуправе („Службени гласник РС“, број 62/2006, 47/2011, 93/2012, 83/2016, 104/2016-други закон и 95/2018-други закон), члана 239. Закона о накнадама за коришћење јавних добара („Службени гласник РС“, број 95/2018 и 49/2019) и члана 37. став 1. тачка 3) Статута Града Ниша („Службени лист Града Ниша“, број 88/2008, 143/2016 и 18/2019),

Скупштина Града Ниша, на седници од 25. 08. 2021. године, донела је

О Д Л У К У
О ДОПУНИ ОДЛУКЕ О НАКНАДАМА ЗА
КОРИШЋЕЊЕ ЈАВНИХ ПОВРШИНА

Члан 1.

У Одлуци о накнадама за коришћење јавних површина („Сл. Града Ниша“ бр. 127/18,

63/19 и 35/21), у Напомени Тарифног броја 1., после тачке 4) додаје се тачка 5) која гласи:

„Износ накнаде из тачке 2. овог Тарифног броја умањује се за 20% за период 01.03. – 31.10.2021.године“

Члан 2.

Ова Одлука ступа на снагу осмог дана од дана објављивања у „Службеном листу Града Ниша“.

Број: 06-801/2021-5-02
У Нишу, 25. 08. 2021.године

СКУПШТИНА ГРАДА НИША

ПРЕДСЕДНИК
др Бобан Џунић, с.р.

5.

На основу члана 33. став 1. и члана 36. став 1. Закона о јавном дугу („Службени гласник Републике Србије“, бр. 61/05, 107/09, 78/11, 68/15, 95/18, 91/19 и 149/20), члана 32. став 1 тачка 15. и члана 66. став 3. Закона о локалној самоуправи („Службени гласник Републике Србије“, бр. 129/07, 83/14 - др. закон, 101/16 - др. закон и 47/18), Мишљења Министарства финансија бр. 401-00-07810/2021-03 од 14.07.2021. године и члана 37. став 1. тачка 15. Статута Града Ниша („Службени лист Града Ниша“, бр. 88/08, 143/16 и 18/19),

Скупштина Града Ниша, на седници одржаној дана 25. 08. 2021. године, доноси

О Д Л У К У

о рефинансирању кредита Града Ниша

Члан 1.

Град Ниш ће се задужити у износу до 285.000.000,00 динара за рефинансирање кредита који су узети код банака и то:

Banca Intesa AD Beograd
- кредитна партија: 54-420-1307605,8 - доспева 30.04.2025. године,
OTP Banka Srbija AD Novi Sad
- кредитна партија: 91-115-0005124.1 - доспева 30.04.2025. године.

Члан 2.

Рефинансирањем кредита продужиће се рок отплате главнице кредита и то по нижој каматној стопи у односу на каматну стопу којом се кредити из члана 1. ове одлуке отплаћују, са грејс периодом од годину дана.

Члан 3.

Овлашћује се Градска управа за финансије да у складу са овом Одлуком и другим прописима изабере најповољнију понуду банке за рефинансирање кредита из члана 1. ове одлуке и да о избору најповољније понуде обавести градоначелника Града Ниша, а градоначелник Града Ниша се овлашћује да након пријема обавештење о избору најповољније понуде предузме све радње које су потребне за коначну реализацију одлуке.

Члан 4.

Ова одлука ступа на снагу наредног дана од дана објављивања у „Службеном листу Града Ниша“.

Број: 06-801/2021-6-02
У Нишу, 25. 08. 2021.године

СКУПШТИНА ГРАДА НИША

ПРЕДСЕДНИК
др Бобан Џунић, с.р.

6.

На основу члана 35. став. 7. Закона о планирању и изградњи ("Службени гласник РС", бр. 72/09, 81/09-исправка, 64/10-одлука УС, 24/11, 121/12-одлука УС, 42/13-одлука УС, 50/13-одлука УС, 98/13-одлука УС, 132/14, 145/14, 83/18, 31/19, 37/19-др.закон 9/20 и 52/21) и члана 37. тачка 6. Статута Града Ниша ("Службени лист Града Ниша", бр. 88/08, 143/16 и 18/19),

Скупштина Града Ниша, на седници одржаној 25. 08. .2021. године, донела је

ПЛАН ДЕТАЉНЕ РЕГУЛАЦИЈЕ НАСЕЉА СИЋЕВО, НА ПОДРУЧЈУ ГРАДСКЕ ОПШТИНЕ НИШКА БАЊА

А. ТЕКСТУАЛНИ ДЕО

У В О Д Н Е Н А П О М Е Н Е

План детаљне регулације насеља Сићево, на подручју Градске општине Нишка Бања, у даљем тексту: "План", ради се на основу Одлуке о изради Плана детаљне регулације насеља Сићево, на подручју Градске општине Нишка Бања ("Сл.лист Града Ниша",бр.127/18),у даљем тексту: Одлука о изради.

План се израђује за део подручја у обухвату Просторног плана административног подручја Града Ниша 2021. ("Службени лист Града Ниша", бр.45/11), на основу иницијативе Главног урбанисте Града Ниша бр. 4-51/2018-02 од 22.11.2018.године, односно на основу Програма

развоја Града Ниша за 2018.годину ("Сл.лист града Ниша", бр.138/17), Поглавље"2.1. Студијска, урбанистичка и планска документација - уређење простора".

Плански обухват износи **79,26ha**.

Циљ израде Плана је дефинисање детаљне намене земљишта; попис парцела и опис локација за јавне површине, садржаје и објекте; утврђивање траса и капацитета за саобраћајну, енергетску, комуналну и другу инфраструктуру; мере заштите културно-историјских споменика и заштићених природних целина; локације за које се обавезно израђује урбанистички пројекат или расписује конкурс, као и утврђивање правила уређења и правила грађења по зонама.

Упоредо са израдом Плана, извршена је анализа критеријума за одређивање могућих карактеристика значајних утицаја Плана на животну средину, на основу које је Градска управа града Ниша - Секретаријат за планирање и изградњу, уз претходно мишљење Секретаријата за привреду, одрживи развој и заштиту животне средине, донела Одлуку о неприступању изради стратешке процене утицаја Плана детаљне регулације насеља Сићево, на подручју Градске општине Нишка Бања ("Сл.лист града Ниша", бр.127/18).

План представља основ за директно спровођење, односно за решавање имовинско-правних односа, издавање локацијских услова и грађевинских дозвола.

1. ОСНОВЕ ЗА ИЗРАДУ ПЛАНА

1.1. ПРАВНИ И ПЛАНСКИ ОСНОВ ЗА ИЗРАДУ ПЛАНА

1.1.1. Правни основ

План се ради на основу:

- Закона о планирању и изградњи ("Сл.гласник РС", бр. 72/09, 81/09-исправка, 64/10-одлука УС, 24/11, 121/12-одлука УС, 42/13-одлука УС, 50/13-одлука УС, 98/13-одлука УС, 132/14, 145/14, 83/18,31/19, 37/19-др.закон, 9/20 и 52/21), у даљем тексту: Закон,
- Статута Града Ниша ("Сл.лист Града Ниша", бр.88/08, 143/16 и18/19),
- Одлуке о изради ("Сл. лист Града Ниша", бр.127/18),
- Правилника о садржини, начину и поступку израде докумената просторног и урбанистичког планирања ("Сл.гласник РС", бр.32/19).

1.1.2. Плански основ

Плански основ садржан је у Просторном плану административног подручја Града Ниша 2021. ("Службени лист Града Ниша", бр.45/11), у даљем тексту: Просторни план.

1.2. ОБУХВАТ И ОПИС ГРАНИЦЕ ПЛАНА

Подручје Плана налази се источно од центра Ниша, у северном делу подручја Градске општине

Нишка Бања. Подручје Плана обухвата катастарске парцеле у оквиру катастарске општине Сићево. Планом се разрађује подручје од око **79ha** (79,26ha).

Граница грађевинског подручја Плана поштује границу грађевинског подручја сеоског насеља Сићево оквирно дату Просторним планом.

Подручје у границама Плана обухвата земљиште у грађевинском подручју сеоског насеља и земљиште ван границе грађевинског подручја (пољопривредно земљиште и заштитно зеленило).

Грађевинско подручје у обухвату Плана дефинисано је границама катастарских парцела и регулативама новопланираних саобраћајница.

Граница грађевинског подручја поклапа са границом описа планског подручја која почиње се у граничној тачки катастарских парцела број 1701 и 1714 КО Сићево, од ове тачке ка североистоку прати северну границу катастарских парцела број 1716, 1723, новопланирану саобраћајницу, пресеца новопланирану саобраћајницу и даље правцем североистока прати северну границу парцела бр. 1772, 1771, 1776, 1777, 1778, у скретању на југ прати источну границу катастарских парцела бр. 1778, 1761, 1760, 1759, 1752, 1740/1, 1749, до граничне тачке парцелабр.1789/4 и 1789/5. Од ове тачке ка истоку северном границом парцеле бр.1789/5, у прелому на југоисток прати источну границу парцела бр. 2117, 2118, северну границу парцела бр.2119, 2121, 2126,2127,2095,североисточну границу парцела бр, 2088, 2082/1, 2080, 2081 продуженим правцем пресеца новопланирану саобраћајницу, у прелому на југозапад прати југоисточну регулациону линију до граничне тачке парцела бр.2665/1 и 2665/2. Одавде ка југу наставља источном границом парцела бр.2665/1, 2662, 2661/2, пресеца новопланирану саобраћајницу и даље истим правцем источном границом парцела бр.2936, 2937, у прелому на југозапад јужном границом парцела бр.2937, 2939, 2940, 2946, источном границом парцела бр.2983, 2982, 2981, 2980/2, 2980/1, 2979, 2967, 2966/1, 8267 до граничне тачке 6430/2 и 6431/2 и даље истим правцем делом источном границом парцеле бр.8627 источном границом парцеле 6425 до граничне тачке парцеле бр.6425 и 6426. Од ове тачке ка западу прати северну границу парцеле бр.6720/1 до пресека са новопланираном регулационом линијом, у прелому на југоисток источном регулационом линијом, правцем југозапада прати јужну границу парцела бр.6333, 6325, 8208/1, 6314, 6307/1, источну границу парцеле бр.6791, у прелому на северозапад прати јужну границу парцела бр.6791, 6793, 6804, 6265/2 до граничне тачке парцела 6264 и 6265/1. Одавде ка северу прати западну границу парцела бр.6265/2, 6267, пресеца новопланирану саобраћајницу и даље истим правцем прати парцелу бр.3244/1, југоисточну границу парцела

бр.2444/2, 2440, југозападну границу парцела бр.2441, 2434, јужну границу парцеле бр.3262, 3264, источну границу парцеле бр.3264, северну границу парцеле бр.3263 до граничне тачке парцела бр.3274 и 3275. Од ове тачке ка североистоку прати западну границу парцела бр.3269, 3273, северну границу парцела бр.3273, 3270/1, 3270/2, 2416, 2410 до граничне тачке парцела 2410 и 2411/1, о д ове тачке ка североистоку пресеца парцеле бр 2411/1 и 2411/2, у прелому на северозапад јужном, западном границом парцеле бр. 2411/3, пресеца новопланирану саобраћајницу, прати северну регулациону линију и даље истим правцем прати северну границу парцела бр. 1705, 1715 и 1714 до почетне тачке.

Попис целих и делова катастарских парцела у обухвату Плана, на територији КО Сићево:

кп.бр. 1704, 1705, 1706, 1707, 1708, 1709, 1710, 1711, 1712, 1713, 1714, 1715, 1716, 1723, 1724, 1725, 1726, 1727, 1728, 1729, 1730, 1731/1, 1731/2, 1732/1, 1732/2, 1733/1, 1733/2, 1735, 1736, 1737/1, 1737/2, 1738, 1739, 1740/1, 1740/2, 1740/3, 1741, 1742, 1743, 1744, 1745, 1746, 1747, 1748, 1749, 1750, 1751, 1752, 1753, 1754, 1755, 1756, 1757, 1758, 1759, 1760, 1761, 1762, 1763, 1764, 1765, 1766, 1767, 1768, 1769, 1770, 1771, 1772, 1776, 1777, 1778, 1789/5, 1790, 1791, 1792, 1793, 1794, 1795, 1796, 2080, 2081, 2082/1, 2082/2, 2083, 2084, 2085, 2086, 2087, 2088, 2095, 2117, 2118, 2119, 2120, 2121, 2126, 2127, 2128, 2129, 2130, 2131, 2132, 2133, 2134, 2135, 2136, 2137, 2138, 2139, 2140, 2141/1, 2141/2, 2142, 2143, 2144/1, 2144/2, 2144/3, 2145, 2146, 2147, 2148, 2149, 2150, 2151, 2152, 2153/1, 2153/2, 2153/3, 2154, 2155, 2156/1, 2156/2, 2157, 2158, 2159, 2160/1, 2160/2, 2160/3, 2161, 2162/1, 2162/2, 2163, 2164, 2165, 2166, 2167, 2168, 2169, 2170, 2171, 2172, 2173, 2174, 2176/1, 2177, 2178, 2179, 2180, 2181, 2182, 2183, 2184, 2185, 2186, 2187, 2188, 2189, 2190, 2191, 2192, 2193, 2194, 2195, 2196, 2197/1, 2197/2, 2197/3, 2198, 2199, 2200, 2201, 2202, 2203, 2204/1, 2204/2, 2204/3, 2205, 2206/1, 2206/2, 2207, 2208, 2209, 2210, 2211, 2212, 2213, 2214, 2215, 2216, 2217, 2218, 2219, 2220, 2221/1, 2221/2, 2221/3, 2222, 2223, 2224, 2225, 2226, 2227, 2228, 2229, 2230, 2231, 2232, 2233, 2234, 2235, 2236, 2237, 2238, 2239, 2240, 2241/1, 2241/2, 2242, 2243, 2244, 2245/1, 2245/2, 2246, 2247, 2248, 2249/1, 2249/2, 2249/3, 2250/1, 2250/2, 2250/3, 2250/4, 2250/5, 2250/6, 2251, 2252, 2253, 2254, 2255, 2256, 2257, 2258, 2259, 2260, 2261/1, 2261/2, 2262, 2263, 2264, 2265, 2266, 2267/1, 2267/2, 2268/1, 2268/2, 2268/3, 2268/4, 2269/1, 2269/2, 2270/1, 2270/2, 2270/3, 2271, 2272/1, 2272/2, 2272/3, 2272/4, 2273, 2274/1, 2274/2, 2274/3, 2274/4, 2274/5, 2274/6, 2274/7, 2275, 2276, 2277, 2278, 2279, 2280, 2281, 2282, 2283, 2284, 2285, 2286, 2287, 2288, 2289, 2290, 2291, 2292, 2293, 2294/1, 2294/2, 2295, 2296, 2297, 2298/1, 2298/2, 2299, 2300, 2301, 2302, 2303, 2304,

2305, 2306, 2307, 2308, 2309, 2310/1, 2310/2, 2311, 2312, 2313, 2314, 2315/1, 2315/2, 2315/3, 2316, 2317, 2318, 2319, 2320, 2321, 2322, 2323, 2324/1, 2324/2, 2325, 2326, 2327, 2328, 2329, 2330, 2331, 2332, 2333, 2334, 2335, 2336, 2337, 2338, 2339, 2340/1, 2340/2, 2340/3, 2341, 2342, 2343, 2344, 2345, 2346, 2347, 2348, 2349, 2350, 2351, 2352, 2353, 2354, 2355, 2356, 2357, 2358, 2359, 2360, 2361, 2362, 2363, 2364, 2365, 2366, 2367, 2368, 2369, 2370, 2371, 2372, 2373, 2374, 2375, 2376, 2377, 2378, 2379, 2380, 2381, 2382, 2383/1, 2383/2, 2383/3, 2383/4, 2384, 2385, 2386/1, 2386/2, 2386/3, 2387, 2388, 2389, 2390/1, 2390/2, 2391, 2392, 2393, 2394, 2395, 2396/1, 2396/2, 2396/3, 2397/1, 2397/2, 2397/3, 2397/4, 2397/5, 2397/6, 2398, 2399, 2400, 2401, 2402, 2403, 2404, 2405, 2406, 2407, 2408, 2409, 2410, 2411/1, 2411/2, 2411/3, 2416, 2417, 2418, 2419, 2420, 2421, 2422/1, 2422/2, 2423/1, 2423/2, 2424, 2425, 2426, 2427/1, 2427/2, 2428/1, 2428/2, 2428/3, 2429/1, 2429/2, 2429/3, 2430/1, 2430/2, 2430/3, 2431/1, 2431/2, 2432, 2433, 2434, 2440, 2441, 2442, 2443/1, 2443/2, 2443/3, 2443/4, 2443/5, 2444/1, 2444/2, 2445, 2446, 2447, 2448, 2449, 2450, 2451, 2452, 2453, 2454, 2455, 2456, 2457, 2458, 2459, 2460, 2461, 2462, 2463, 2464, 2465, 2466, 2467, 2468, 2469, 2470, 2471, 2472, 2473/1, 2473/2, 2474, 2475, 2476, 2477, 2478, 2479, 2480, 2481, 2482, 2483/1, 2483/2, 2483/3, 2483/4, 2483/5, 2483/6, 2483/7, 2483/8, 2484, 2485, 2486, 2487, 2488, 2489, 2490, 2491, 2492, 2493, 2494, 2495, 2496, 2497/1, 2497/2, 2498/1, 2498/2, 2499, 2500, 2501/1, 2501/2, 2501/3, 2502/1, 2502/2, 2503, 2504, 2505, 2506, 2507, 2508, 2509, 2510, 2511, 2512, 2513, 2514/1, 2514/2, 2514/3, 2515, 2516, 2517, 2518, 2519, 2520, 2521/1, 2521/2, 2522, 2523/1, 2523/2, 2524, 2525, 2526, 2527, 2528, 2529, 2530, 2531, 2532, 2533/1, 2533/2, 2534, 2535, 2536/1, 2536/2, 2537, 2538, 2539, 2540/1, 2540/2, 2540/3, 2541, 2542/1, 2542/2, 2543/1, 2543/2, 2544/1, 2544/2, 2545/1, 2545/2, 2546/1, 2546/2, 2546/3, 2547, 2548/1, 2548/2, 2548/3, 2549/1, 2549/2, 2550, 2551, 2552, 2553, 2554, 2555, 2556, 2557, 2558, 2559/1, 2559/2, 2560/1, 2560/2, 2561, 2562/1, 2562/2, 2563/1, 2563/2, 2564, 2565/1, 2565/2, 2565/3, 2565/4, 2566/1, 2566/2, 2567/1, 2567/2, 2568, 2569, 2570/1, 2570/2, 2571, 2572, 2573, 2574, 2575, 2576/1, 2576/2, 2577/1, 2577/2, 2578/1, 2578/2, 2579, 2580/1, 2580/2, 2581/1, 2581/2, 2582, 2583, 2584/1, 2584/2, 2584/3, 2585, 2586/1, 2586/2, 2586/3, 2587/1, 2587/2, 2587/3, 2587/4, 2588, 2589/1, 2589/2, 2590/1, 2590/2, 2590/3, 2591/1, 2591/2, 2592/1, 2592/2, 2593/1, 2593/2, 2593/3, 2594/1, 2594/2, 2595/1, 2595/2, 2596/1, 2596/2, 2596/3, 2596/4, 2597, 2598/1, 2598/2, 2599, 2600/1, 2600/2, 2600/3, 2600/4, 2601, 2602/1, 2602/2, 2603, 2604, 2605, 2606, 2607/1, 2607/2, 2608/1, 2608/2, 2608/3, 2608/4, 2609/1, 2609/2, 2609/3, 2610, 2611/1, 2611/2, 2611/3, 2612, 2613, 2614, 2618, 2620, 2621, 2625, 2627, 2628, 2629, 2630, 2631, 2632, 2633, 2634, 2635, 2636,

2637, 2638, 2639, 2640/1, 2640/2, 2641/1, 2641/2, 2642, 2643, 2647/1, 2647/2, 2647/3, 2647/4, 2647/5, 2647/6, 2653, 2654, 2655, 2656, 2657, 2658, 2659, 2660, 2661/1, 2661/2, 2662, 2663, 2664, 2665/1, 2936, 2937, 2938, 2939, 2940, 2941, 2942, 2943, 2944, 2945, 2946, 2966/1, 2966/2, 2967, 2979, 2980/1, 2980/2, 2981, 2982, 2983, 2984, 2985, 2986, 2987, 2988, 2989, 2990, 2991, 2992, 2993, 2994, 2995/1, 2995/2, 2996, 2997/1, 2997/2, 2997/3, 2998, 2999, 3000, 3001/1, 3001/2, 3002, 3003, 3004, 3005, 3006/1, 3006/2, 3006/3, 3007, 3008, 3009, 3010, 3011/1, 3011/2, 3012/1, 3012/2, 3012/3, 3012/4, 3012/5, 3013, 3014, 3015, 3016, 3017, 3018/1, 3018/2, 3019/1, 3019/2, 3020/1, 3020/2, 3020/3, 3020/4, 3020/5, 3021, 3022, 3023, 3024, 3025, 3026, 3027, 3028, 3029, 3030, 3033, 3034, 3035, 3036, 3037/1, 3037/2, 3038, 3039, 3040, 3041, 3042, 3043, 3044, 3045/1, 3045/2, 3045/3, 3046, 3047, 3048/1, 3048/2, 3049, 3050, 3051, 3052, 3053, 3054, 3055, 3056, 3057, 3058, 3059, 3060, 3061, 3062, 3063, 3064, 3065, 3066, 3067, 3068/1, 3068/2, 3069/1, 3069/2, 3070, 3071/1, 3071/2, 3072, 3073, 3074, 3075, 3076, 3077, 3078, 3079, 3080, 3081, 3082, 3083/1, 3083/2, 3084, 3085, 3086/1, 3086/2, 3087, 3088, 3089, 3090, 3091, 3092, 3093, 3094, 3095, 3096/1, 3096/2, 3096/3, 3097, 3098, 3099, 3100, 3101/1, 3101/2, 3102, 3103, 3104/1, 3104/2, 3105, 3106, 3107, 3108, 3109, 3110, 3111, 3112, 3113, 3114, 3115, 3116, 3117, 3118, 3119, 3120, 3121, 3122, 3123, 3124, 3125, 3126, 3127, 3128, 3129, 3130, 3131, 3132, 3133, 3134, 3135, 3136, 3137, 3138, 3139/1, 3139/2, 3140, 3141, 3142, 3143, 3144, 3145, 3146, 3147, 3148, 3149, 3150, 3151, 3152, 3153, 3154, 3155, 3156, 3157, 3158, 3159, 3160, 3161, 3162, 3163, 3164, 3165/1, 3165/2, 3166, 3167, 3168, 3169, 3170, 3171, 3172/1, 3172/2, 3173, 3174, 3175, 3176, 3177, 3178/1, 3178/2, 3178/3, 3178/4, 3178/5, 3179, 3180, 3181, 3182, 3183, 3184, 3185, 3186, 3187, 3188, 3189, 3190, 3191, 3192, 3193, 3194, 3195, 3196/1, 3196/2, 3197, 3198, 3199, 3200, 3201/1, 3201/2, 3201/3, 3201/4, 3202, 3203, 3204, 3205, 3206, 3207, 3208, 3209, 3210, 3211, 3212, 3213, 3214, 3215, 3216, 3217/1, 3217/2, 3218/1,

3218/2, 3219/1, 3219/2, 3219/3, 3219/4, 3220/1, 3220/2, 3220/3, 3221, 3222, 3223, 3224, 3225, 3226, 3227, 3228, 3229, 3230, 3231, 3232, 3233, 3234, 3235, 3236, 3237, 3238, 3239, 3240, 3241, 3242, 3243, 3244/2, 3244/3, 3244/4, 3262, 3264, 3265, 3266, 3267/1, 3267/2, 3268, 3269, 3270/1, 3270/2, 3271, 3273, 6265/2, 6267, 6269/1, 6269/2, 6270, 6271, 6272/1, 6272/2, 6273, 6274, 6275/1, 6275/2, 6276, 6277, 6278, 6279, 6280, 6281, 6282, 6283, 6284, 6285, 6286/1, 6286/2, 6286/3, 6286/4, 6287, 6288, 6289, 6290, 6291, 6292, 6293/1, 6293/2, 6294, 6295, 6296, 6297, 6298, 6299, 6300, 6301, 6302/1, 6302/2, 6303, 6304, 6305/1, 6305/2, 6306, 6307/1, 6307/2, 6314, 6315, 6316, 6317, 6318, 6319, 6320, 6321, 6322, 6323, 6324/1, 6324/2, 6325, 6333, 6334, 6335, 6336, 6337, 6338, 6339, 6340, 6341, 6342, 6343, 6344, 6345, 6347, 6348, 6349, 6350, 6351, 6352, 6353, 6354, 6355, 6356, 6357, 6358, 6359, 6360, 6361/1, 6361/2, 6361/3, 6361/4, 6362, 6363, 6364, 6365/1, 6365/2, 6365/3, 6365/4, 6366, 6367, 6368, 6369, 6370, 6371, 6372, 6373, 6374, 6375, 6376, 6377, 6378, 6379, 6380, 6381, 6382, 6383, 6384, 6385, 6386, 6387, 6388, 6389, 6390, 6391, 6392, 6393, 6394/1, 6394/2, 6394/3, 6395/1, 6395/2, 6395/3, 6396, 6397, 6398, 6399, 6400, 6401/1, 6401/2, 6402/1, 6402/2, 6402/3, 6403/1, 6403/2, 6404/1, 6404/2, 6405, 6406, 6407, 6408/1, 6408/10, 6408/2, 6408/3, 6408/4, 6408/5, 6408/6, 6408/7, 6408/8, 6408/9, 6409, 6410, 6411, 6412, 6413, 6414, 6415, 6416, 6417, 6418, 6419, 6420, 6421, 6422, 6423, 6424, 6425, 6791, 6792, 6793, 6804, 8208/1, 8208/2, 8244, 8252, 8254, 8627 КО Сићево.

План се ради на ажурним катастарским и ортофото подлогама.

Граница Плана датаје на графичком прилогу Карта бр.1 *Граница плана и постојеће стање коришћења простора.*

1.3. ПРИКУПЉЕНИ УСЛОВИ И ПОДАЦИ ЗА ИЗРАДУ ПЛАНА

СПИСАК ИНСТИТУЦИЈА ОД КОЈИХ СУ ПОТРАЖИВАНИ/ПРИБАВЉЕНИ ОД ЗНАЧАЈА ЗА ИЗРАДУ ПЛАНА		УСЛОВИ И ПОДАЦИ		
	Институција	датум упућивања захтева	датум добивања услова	број предмета
1	Министарство одбране - Сектор за материјалне ресурсе, Управа за инфраструктуру, Београд	28.08.2019.	13.09.2019.	17154-4
2	ЈП Електромрежа Србије а.д. Београд	30.08.2019.	11.09.2019	130-00- UTD-003- 1128/2019- 002

4	ЈП "Пошта Србије", Београд, Радна јединица Ниш	28.08.2019.	13.09.2019.	2019- 144350/2
5	ЈП Транснафта, Београд	30.08.2019.	04.09.2019.	9609/1- 2019
6	Министарство грађевинарства, саобраћаја и инфраструктуре/Сектор за просторно планирање и урбанизам, Београд	28.08.2019.	16.09.2019.	350-01- 01665/2019 -11
7	Министарство унутрашњих послова, Одсек за ванредне ситуације Ниш	30.08.2019.	02.09.2019.	217-758/19
8	Предузеће за телекомуникације а.д. "Телеком Србија" Дирекција за технику - Сектор за фиксну приступну мрежу, Служба за планирање и изградњу мреже Ниш	30.08.2019.	04.09.2019.	A334- 392088/2- 2018
9	Градска управа Града Ниша/ Секретаријат за имовинско-правне послове	28.08.2019.	18.09.2019.	9849/2019- 04
110	Градска управа Града Ниша/ Секретаријат за заштиту животне средине	30.08.2019.	12.09.2019.	501- 88/2019-14
111	ЈКП "Дирекција за јавни превоз Града Ниша"	28.08.2019.	06.09.2019.	2119/19
112	ЈКП за водовод и канализацију "Naissus" Ниш	28.08.2019.	16.09.2019.	29916/2
113	ЈП "Дирекција за управљање и развој Нишке Бање"	28.08.2019.	--	--
114	Завод за заштиту споменика културе Ниш	28.08.2019.	--	--
115	Завод за заштиту природе Србије	28.08.2019.	30.09.2019.	019-2675/2
16	Електродистрибуција Ниш	28.08.2019.	--	--
117	"Теленор" д.о.о. Нови Београд	28.08.2019.	--	--
118	"VIP Mobile" д.о.о. Нови Београд	28.08.2019.	07.04.2021.	1033
119	ЕПС ДИСТРИБУЦИЈА д.о.о. Београд "ЕЛЕКТРОДИСТРИБУЦИЈА НИШ"	30.08.2019.	12.06.2020.	8П.1.0.0.- Д.10.23.- 160 186/1

2. ПРАВИЛА УРЕЂЕЊА

2.1. ПОДЕЛА НА КАРАКТЕРИСТИЧНЕ ЦЕЛИНЕ И КОНЦЕПЦИЈА УРЕЂЕЊА

Према фактичком стању изграђености, предвиђеној концепција уређења и правацу пружања доминантне насељске саобраћајнице (општинског пута бр.16), планско подручје подељено је на две просторне целине:

- просторну целину "А", која обухвата део планског подручја северно од општинског пута
- просторну целину "Б", која обухвата део планског подручја јужно од доминантне насељске саобраћајнице (ОП-16) све до јужне границе Плана.

Свака просторна целина обухвата део грађевинског земљишта али и део пољопривредног, шумског (мали проценат) и водног земљишта.

Начин даљег коришћења земљишта и дефинисање намена засновано је на задржавању постојећих намена, док се за неизграђене делове предвиђају намене утврђене валоризацијом, вредновањем простора, као и одредницама плана вишег реда.

Грађевинско земљиште у оквиру планског подручја користиће се за јавне и остале намене.

Основна намена је доминантна намена на грађевинској парцели/комплексу и заступљена је мин. 51% укупне планиране намене на појединачној грађевинској парцели/комплексу, у оквиру зоне.

Компатибилне намене дефинисане су као додатне, пратеће/допунске намене основној намени грађевинске парцеле/комплекса. Могу бити заступљене највише 49% укупне намене на појединачној грађевинској парцели/комплексу, у оквиру зоне и на њих се примењују правила изградње дефинисана за основну намену (зону).

Процент заступљености основне, односно компатибилне намене на грађевинској парцели/комплексу, дефинисан је појединачно за сваку намену.

У обухвату планираног грађевинског подручја, предвиђају се следеће основне намене:

1. Јавне службе
 - основно образовање
 - предшколско образовање
 - основна здравствена заштита (амбуланта)
 - јавна управа (месна канцеларија)
2. Култура и информисање
 - мултифункционални објекат културе
3. Спорт и рекреација
 - спортски терен
4. Комуналне делатности
 - пошта
 - гробље
 - трафостанице
 - резервоар водоснабдевања
5. Саобраћајне површине
 - саобраћајнице и паркинзи
6. Зелене површине
 - парковско зеленило
 - парковско зеленило (спомен парк)
 - заштитно зеленило
 - заштитно зеленило (парк шума)
 - заштитно зеленило (видиковац)
7. Централне функције
8. Становање
 - становање у сеоској зони
9. Пословна и радна зона
 - производне и комерцијалне делатности
 - комерцијално-услужно-пословно-производни комплекс (браунфилд локација)
 - угоститељско- туристички садржаји

10. Верски објекат/црква

2.2. ОПИС ДЕТАЉНЕ НАМЕНЕ ПОВРШИНА И ОБЈЕКТА И МОГУЋИХ КОМПАТИБИЛНИХ НАМЕНА, СА БИЛАНСОМ ПОВРШИНА

2.2.1. Површине јавне намене

На основу анализе постојећег стања и утврђених могућности за развој на планском подручју, у складу са нормативима и препорукама за остваривање потребног нивоа опремљености, као и на основу одредница Просторног плана, предвиђају се следеће површине јавне намене:

ПОВРШИНЕ ЗА САОБРАЋАЈ

Саобраћајне површине обухватају усаобраћајнице, пешачке стазе и пешачко-колске прилазе, паркинге и сл.

Одвијање саобраћаја унутар планског подручја планира се сабирним и приступним саобраћајницама, које треба да обезбеде приступ до сваке грађевинске парцеле. Преиспитаће се све саобраћајнице, односно деонице спорне за безбедно одвијање моторног и пешачког саобраћаја, као и за спровођење имовинске припреме. У оквиру саобраћајних површина планирана је јавна инфраструктура, за адекватно комунално опремање грађевинског земљишта.

ЈАВНЕ СЛУЖБЕ

1. Област образовања—предвиђа се планско сагледавање постојећег комплекса основног (осморазредна основна школа) и предшколског образовања, са циљем пружања основног образовања, као и припремног предшколског програма коме ће гравитирати и околна насеља Островица и Равни До,
 - **Основна намена** (заступљеност 70-100%): основно и предшколско образовање
 - **Компатибилне намене**(заступљеност 30-0%): култура, здравство, спорт и рекреација, дечија и социјална заштита, администрација, становање у функцији основне делатности (домар), уређено зеленило, инфраструктурни објекти (техничка и комунална инфраструктура)
2. Област здравствене заштите (примарна здравствена заштита) - планско сагледавање активности на уређењу постојећег комплекса амбуланте
 - **Основна намена** (заступљеност 70-100%): здравствена станица (амбуланта)
 - **Компатибилне намене** (заступљеност 30-0%): администрација, апотека, спорт и рекреација, комерцијалне делатности, уређено зеленило, инфраструктурни објекти (техничка и комунална инфраструктура)

3. Област културе - планско сагледавање активности на уређењу постојећег комплекса галерије (локовне колоније). У циљу проширења постојећих просторних капацитета и афирмације културе кроз рад ликовне, књижевне и графичке радионице, плански се предвиђа мултифункционални простор, на месту некадашње Соур Аик Ниш земљорадничке виноградарске задруге.

- **Основна намена** (заступљеност 70-100%): култура, информисање
- **Компатибилне намене** (заступљеност 30-0%): јавна управа и администрација, комерцијалне услуге, угоститељство, трговина, занатске услуге, уређено парковско зеленило, инфраструктурни објекти (техничка и комунална инфраструктура).

4. Јавна управа

- **Основна намена** (заступљеност 51-100%): јавна управа и државни органи, администрација, пословање
- **Компатибилне намене** (заступљеност 49-0%): уређено парковско зеленило, инфраструктурни објекти (техничка и комунална инфраструктура)

КОМУНАЛНЕ ДЕЛАТНОСТИ

Планирањем комуналне инфраструктуре тежиће се рационалности у пројектовању и изградњи и већој ефикасности у коришћењу и функционисању, уз сарадњу са јавним комуналним предузећима.

Комуналне делатности – пошта

- **Основна намена** (заступљеност 80-100%): пошта, јавна управа и државни органи, комунална администрација, здравство
- **Компатибилне намене** (заступљеност 20-0%): комерцијалне услуге, инфраструктурни објекти (техничка и комунална инфраструктура)

Комуналне делатности – гробље

- **Основна намена** (заступљеност 80-100%): сахрањивање
- **Компатибилне намене** (заступљеност 20-0%): наменска трговина, наменска администрација, верски објекти, наменско угоститељство, зеленило, инфраструктурни објекти (техничка и комунална инфраструктура)

Постојеће гробље се задржава, уз планско проширења капацитета.

СПОРТ И РЕКРЕАЦИЈА

Простори намањени спорту и рекреацији се третирају као површина (јавне и/или остале намене), а планирају се у мери у којој ће пружити повољне услове за бављење становништва спортом и рекреацијом. Објекти и пратећи садржаји лоцирани су тако да омогућавају реализацију спортских активности близу месту становања.

Спортски терен

- **Основна намена** (заступљеност 70-100%): спорт и рекреација
- **Компатибилне намене** (заступљеност 30-0%): трговина, угоститељство, комерцијалне и услужне делатности, администрација, здравство, инфраструктурни објекти (техничка и комунална инфраструктура)

ЗЕЛЕНЕ ПОВРШИНЕ

Уређење зелених површина биће условљено предложеном наменом простора, саобраћајним решењем, положајем подземних инсталација, противпожарним захтевима и сл.

Основни концепт решења јавног зеленила на планском подручју треба да омогући прегледно и безбедно одвијање саобраћаја, визуелну заштиту контактних намена, биоэколошко и естетско обликовање простора.

Заштитно зеленило на планском подручју предвиђа се као средство ублажавања дејства негативних појава повећавајући масив зеленила. У зависности од потреба, појас заштитног зеленила формираће се као линеарно зеленило дуж саобраћајница и око комуналних објеката. Овој категорији зеленила припада зеленило које се појављује на површинама у секундарној улози (пратећој) у односу на основну намену јавних објекта. Препоручује се формирање повезаних зелених површина. Постављене границом парцеле имаће заштитну функцију, изолацију комплекса од околних саобраћајница и суседних садржаја.

Спомен парк - простор уређеног зеленила са функцијом меморијалног парка у чијем се средишњем делу налази споменик незнатом јунаку из Другог светског рата. Старо гробље, које је ван употребе, потребно је парковски обликовати у духу са споменичком архитектуром.

Парк шума - потес уређеног високог зеленила са улогом заштитног појаса између комплекса насељског гробља и налегких планираних намена, без могућности узгајања пољопривредних производа и биљних култура на датом потесу, с обзиром да је простор парк шуме на нижој коти од планираног комплекса за сахрањивање.

Парковско зеленило

- **Основна намена** (заступљеност 95-100%): парковско зеленило, рекреација
- **Компатибилне намене** (заступљеност 5-0%): трговина, угоститељство, инфраструктурни објекти (техничка и комунална инфраструктура)

Уређено заштитно зеленило

- **Основна намена** (заступљеност 80-100%): уређено зеленило, уређене баште и воћњаци, рекреација
- **Компатибилне намене** (заступљеност 20-0%): становање, трговина, угоститељство, спорт, балон сала, инфраструктурни објекти (техничка и комунална инфраструктура)

2.2.2. Површине остале намене

ЦЕНТРАЛНЕ ФУНКЦИЈЕ

Планом се предвиђа стварање просторног оквира за формирање центра насеља са јавним, пословним, угоститељским и услужним функцијама.

Приградски центар обухвата простор површине од 6.75ха који се протеже кроз обе просторне целине, са следећим наменама: становање, основно и предшколско образовање, здравствена заштита, администрација, култура, као и садржаји са трговачким и услужним функцијама (галерија, трговина, услужне делатности, угоститељство, винарија...) пешачки повезане са осталим налеглим наменама.

Проширењем постојећих и изградњом нових просторних капацитета и интеграцијом у туристичку понуду укључење приватног сектора, допринеће се развоју културе и бољем промовисању рада и досадашњих достигнућа ликовне, књижевне колоније и графичке радионице, смештене у згради старе основне школе, као најстарије уметничке колоније на Балкану, основане давне 1905. године по идеји и уз залагање српске сликарке Надежде Петровић, по којој је село Сићево и препознатљиво на европској мапи културних догађаја. Како зграда ликовне колоније представља евидентирано културно добро, односно споменик културе од изузетног значаја, потребно је налегли простор, заједно са садржајима овог мултифункционалног објекта културе, третирати као **амбијенталну целину** у форми уређеног вишенаменског простора, који је обогаћен садржајима традиционалног и модерног угоститељства и наменске трговине (винарија, гастрономска понуда, сувенири, пласирање мануфактурних производа и сл.). Простор амбијенталне целине се може састојати из више правилних делова међусобно повезаних, различито тематски конципираних и прожетих вртним елементима - чесма, фонтана, жардињере, скулптуре (где је то могуће), уз одговарајући мобилијар за седење, корпе за отпатке, осветљење (канделабре), справе за игру деце, мурале, мозаике и сличне радове који би помогли афирмацији аутора из области примењене уметности.

Дозвољавају се интервенције у простору које неће угрозити заштићено непокретно културно добро, већ допринети заштити и очувању његових споменичких вредности, презентацији културно-историјског наслеђа и његовим интегрисањем у туристичку понуду села Сићево и ГО Нишка Бања.

СТАНОВАЊЕ

Зоне становања дефинисане су постојећим стамбеним блоковима и утврђеним правцима ширења насеља, обухватајући становање (ниских густина) у сеоској зони, са компатибилним наменама, као пратећим функцијама уз становање. Формирају се попуном постојећих блокова али и предвиђањем нових простора за стамбену изградњу вишег стандарда становања, уз остваривање рационалне искоришћености грађевинског земљишта.

Становање у сеоској зони (насељски центар)

- **Основна намена** (заступљеност 51-100%): становање, пословање
- **Компатибилне намене** (заступљеност 49-0%): трговина, угоститељство, администрација, услуге, занатство, сервиси, објекти за пружање туристичких услуга у сеоском домаћинству, уређено зеленило, инфраструктурни објекти (техничка и комунална инфраструктура)

Становање у сеоској зони

- **Основна намена** (заступљеност 70-100%): становање, пословање
- **Компатибилне намене** (заступљеност 30-0%): трговина, угоститељство, услуге, занатство, сервиси, објекти за пружање туристичких услуга у сеоском домаћинству, економски објекти, уређено зеленило, баште и воћњаци, инфраструктурни објекти (техничка и комунална инфраструктура)

ПОСЛОВНА И РАДНА ЗОНА

Предвиђа се заокруживање постојећих капацитета уз опремање нових простора (у оквиру планираног насељског центра и потеса дуж доминантних насељских саобраћајница) за пословно-комерцијалне садржаје, трговинске комплексе, као и мала и средња предузећа која према нивоу еколошког оптерећења могу бити лоцирана у стамбеном насељу, тако да њихове функције не изазивају негативан утицај.

Како би се повећао ниво услуга, потребно је реализовати или унапредити сарадњу јавног и приватног сектора, локалних и невладиних организација, али и организовати комплементарне садржаје постојећој организацији у насељу.

Производне и комерцијалне делатности (насељски центар)

- **Основна намена** (заступљеност 51-100%): специјализована производња, прерада и складиштење воћа, винарија, хладњача, пословање, комерцијалне делатности, угоститељство, трговина
- **Компатибилне намене** (заступљеност 49-0%): администрација, услуге, занатство, угоститељство, сервиси, уређено зеленило, инфраструктурни објекти (техничка и комунална инфраструктура)

Производне и комерцијалне делатности

- **Основна намена** (заступљеност 70-100%): производња, прерада и складиштење пољопривредних производа и воћа, складиштење, хладњача, пословање, комерцијалне делатности, трговина
- **Компатибилне намене** (заступљеност 30-0%): администрација, услуге, занатство, сервиси, угоститељство, уређено зеленило, инфраструктурни објекти (техничка и комунална инфраструктура)

Комерцијално-услужно-пословно-производни комплекс (браунфилд локација)

Простор на кп.бр. 2647/1 КО Сићево сагледан је као браунфилд локација, односно као недовољно искоришћен комплекс производних и комерцијалних објеката, који се плански предвиђа за урбану трансформацију, афирмацију и поновну употребу уз планско дефинисање нових одрживих функција, обнову, адаптацију и реконструкцију постојећих објеката али и изградњу нових садржаја.

Увођење нових простора (култура, образовање, рекреација, слободно време, забава...) адекватно опремљених урбаним мобилијаром и зеленилом, допринело би интеграцији локације са околним, налеглим садржајима и повећању атрактивности потеса, како за локално становништво, тако и за нове кориснике локације и потенцијалне инвеститоре.

- **Основна намена** (заступљеност 51-100%): комерцијалне и услужне делатности, пословање, култура, туризам, производња, трговина
- **Компатибилне намене** (заступљеност 49-0%): образовање, рекреација, угоститељство, хотелијерство, администрација, занатство, сервиси, уређено зеленило, инфраструктурни објекти (техничка и комунална инфраструктура)

Угоститељско-туристички садржаји (насељски центар)

- **Основна намена** (заступљеност 70-100%): туризам, угоститељство, хотелијерство, спорт и рекреација, дом за старе (површина остале намене)
- **Компатибилне намене** (заступљеност 30-0%): пословање, комерцијалне и услужне делатности, занатство, уређено зеленило, инфраструктурни објекти (техничка и комунална инфраструктура)

Угоститељско-туристички садржаји

- **Основна намена** (заступљеност 70-100%): туризам, угоститељство, хотелијерство, спорт и рекреација
- **Компатибилне намене** (заступљеност 30-0%): пословање, комерцијалне и услужне делатности, занатство, уређено зеленило, инфраструктурни објекти (техничка и комунална инфраструктура)

Објекти и површине за туристичко-угоститељске садржаје предвиђају се и у оквиру других планираних намена.

ВЕРСКИ ОБЈЕКАТ

Задржава се постојећи верски објекат, као интегрисани део насељских функција Целине Б (црква Светог пророка Илије, на комплексу површине 0,51ha) једна је од цркава Сићевачке парохије, која је у саставу Православне нишке епархије. Храм посвећен светом пророку Илији, изграђен је пре 1865. године, а звоник у његовој порти 2010.године.

Концепт будућег развоја подразумева могућност изградње нових цркава на одговарајућим локацијама у оквиру свих намена, уз обавезну израду урбанистичког пројекта.

- **Основна намена** (заступљеност 80-100%): верски објекат (црква)
- **Компатибилне намене** (заступљеност 20-0%): култура, наменска трговина, уређено зеленило, инфраструктурни објекти.

2.2.3. Биланс површина

Ознака	Намена	ПЛАН укупно (ha)	у односу на укупну површину Плана (%)
	ПОВРШИНА ПОДРУЧЈА ПЛАНА	79,26	100,0
	ГРАЂЕВИНСКО ПОДРУЧЈЕ	79,26	100,0
	Површина саобраћајница	4,72	5,96
	Јавна површина у функцији саобраћаја	1,57	1,97
	Јавна површина у функцији насељског трга	0,15	0,19
	Уређено зеленило у профилу саобраћајнице/прилаза	0,07	0,09
	Водно земљиште	0,45	0,57
A/	ЈАВНЕ СЛУЖБЕ	0,65	0,82
A/1.	Образовање	0,41	0,52
A/1.1.	Основно и предшколско образовање	0,41	0,52
A/2.	Здравствена заштита	0,08	0,10

A/2.1.	Амбуланта	0,08	0,10
A/3.	Управа и државни органи	0,04	0,05
A/3.1.	Јавна управа	0,04	0,05
A/4.	Култура и информисање	0,12	0,15
A/4.1.	Мултифункционални објекат културе	0,12	0,15
Б/1.	СПОРТ И РЕКРЕАЦИЈА	2,02	2,56
Б/1.1.	Спортски терен	2,02	2,56
В/1.	КОМУНАЛНЕ ДЕЛАТНОСТИ	2,10	2,65
В/1.1.	Гробље	1,95	2,46
В/1.2.	Пошта	0,03	0,04
В/1.3.	Резервоар водоснабдевања	0,12	0,15
Г/1.	ЗЕЛЕНЕ ПОВРШИНЕ	15,00	19,00
Г/1.1.	Парковско зеленило	0,24	0,30
Г/1.2.	Парковско зеленило (спомен парк)	0,27	0,34
Г/1.3.	Заштитно зеленило	11,29	14,23
Г/1.4.	Заштитно зеленило (парк шума)	2,25	2,84
Г/1.5.	Заштитно зеленило (видиковац)	0,94	1,19
Д/1.	СТАНОВАЊЕ	49,97	63,00
Д/1.1.	Становање у сеоској зони	46,02	58,00
Д/1.2.	Становање у сеоској зони (центар насеља)	3,95	5,00
Е/1.	ПОСЛОВНА И РАДНА ЗОНА	2,61	3,29
Е/1.1.	Производне и комерцијалне делатности (центар насеља)	0,30	0,38
Е/1.2.	Производне и комерцијалне делатности	0,56	0,71
Е/1.3.	Комерцијално-услужно-пословно-производни комплекс (браунфид локација)	1,28	1,61
Е/1.4.	Угоститељско-туристички садржаји (центар насеља)	0,12	0,15
Е/1.5.	Угоститељско-туристички садржаји	0,47	0,59
Ж/1.	ВЕРСКИ ОБЈЕКАТ	0,11	0,14
Ж/1.1.	Црква	0,11	0,14
ЦЕЛИНА А			
Ознака	Намена	укупно (ха)	у односу на целину А (%)
	ПОВРШИНА ЦЕЛИНЕ	22,36	100,0
	Површина саобраћајница	1,52	6,80
	Јавна површина у функцији саобраћаја	0,24	1,03
	Водно земљиште	0,45	2,02
Б/1.	СПОРТ И РЕКРЕАЦИЈА	2,02	9,08
Б/1.1.	Спортски терен	2,02	9,08
В/1.	КОМУНАЛНЕ ДЕЛАТНОСТИ	1,95	8,72
В/1.1.	Гробље	1,95	8,72
Г/1.	ЗЕЛЕНЕ ПОВРШИНЕ	5,97	26,70
Г/1.1.	Парковско зеленило	0,24	1,04
Г/1.3.	Заштитно зеленило	2,54	11,36
Г/1.4.	Заштитно зеленило (парк шума)	2,25	10,07
Г/1.5.	Заштитно зеленило (видиковац)	0,94	4,20
Д/1.	СТАНОВАЊЕ	9,18	41,05
Д/1.1.	Становање у сеоској зони	8,88	39,71
Д/1.2.	Становање у сеоској зони (центар насеља)	0,30	1,34
Е/1.	ПОСЛОВНА И РАДНА ЗОНА	1,03	4,61
Е/1.2.	Производне и комерцијалне делатности	0,56	2,50
Е/1.5.	Угоститељско-туристички садржаји	0,47	2,10
ЦЕЛИНАБ			
Ознака	Намена	укупно (ха)	у односу на

			целину Б (%)
	ПОВРШИНА ЦЕЛИНЕ	56,90	100,0
	Површина саобраћајница	3,20	5,62
	Јавна површина у функцији саобраћаја	1,33	2,34
	Уређено зеленило у профилу саобраћајнице/прилаза	0,07	0,12
	Јавна површина у функцији насељског трга	0,15	0,26
A/1.	Образовање	0,41	0,72
A/1.1.	Основно и предшколско образовање	0,41	0,72
A/2.	Здравствена заштита	0,08	0,14
A/2.1.	Амбуланта	0,08	0,14
A/3.	Управа и државни органи	0,04	0,07
A/3.1.	Јавна управа	0,04	0,07
A/4.	Култура и информисање	0,12	0,21
A/4.1.	Мултифункционални објект културе	0,12	0,21
B/1.	КОМУНАЛНЕ ДЕЛТНОСТИ	0,15	0,26
B/1.2.	Пошта	0,03	0,05
B/1.3.	Резервоар водоснабдевања	0,12	0,21
Г1.	ЗЕЛЕНЕ ПОВРШИНЕ	9,02	15,47
Г/1.2.	Парковско зеленило (спомен парк)	0,27	0,47
Г/1.3.	Заштитно зеленило	8,75	15,00
Д/1.	СТАНОВАЊЕ	41,25	72,50
Д/1.1.	Становање у сеоској зони	37,60	66,08
Д/1.2.	Становање у сеоској зони (центар насеља)	3,65	6,41
Е/1.	ПОСЛОВНА И РАДНА ЗОНА	1,48	2,60
Е/1.1.	Производне и комерцијалне делатности (центар насеља)	0,08	0,14
Е/1.3.	Комерцијално-услужно-пословно-производни комплекс (браунфид локација)	1,28	2,25
Е/1.4.	Угоститељско-туристички садржаји (центар насеља)	0,12	0,21
Ж/1.	ВЕРСКИ ОБЈЕКАТ	0,11	0,19
Ж/1.1.	Црква	0,11	0,19

2.3. УРБАНИСТИЧКИ И ДРУГИ УСЛОВИ ЗА УРЕЂЕЊЕ И ИЗГРАДЊУ ПОВРШИНА И ОБЈЕКТА ЈАВНЕ НАМЕНЕ

Дефинисање и диференцијација грађевинског земљишта јавне намене, подразумева проглашавање постојећег земљишта јавне намене и додавање плански предвиђеног земљишта јавне намене, са циљем да се за јавни интерес и јавни сектор обезбеди до 30% грађевинског земљишта.

За планско подручје, грађевинским земљиштем јавне намене (постојеће и планско) са режимом успостављања заједничког интереса и експлоатације за јавне потребе, обухваћени су:

а) *површине, објекти и комплекси од јавног интереса*: комплекси у функцији основног и предшколског образовања; здравствене заштите (здравствена станица-амбуланта)

б) *саобраћајне површине и терминали*: саобраћајнице, јавни паркинзи, терминали, насељски трг;

в) *јавно зеленило*: паркови-површине уређеног зеленила, рекреативна површина и спомен парк.

г) *инфраструктурни коридори, мреже, површине и објекти*: трафостанице, резервоари воде/пумпна станица - графички прикази Плана, карта 6.0."Мреже и објекти инфраструктуре-синхрон план".

Границе овако дефинисаног грађевинског земљишта јавне намене и елементи за њиховообележавање саставни су део графичког приказа Плана карта бр.3.1.*Саобраћајна инфраструктура:Регулационо-нивелациони план са аналитичко-геодетским елементима за обележавање и карактеристичним нормалним профилима јавних саобраћајницаи* карта бр.3.2.*Површине јавне намене:план регулације са аналитичко-геодетским елементима за обележавање.*

У случају потребе за повећањем површина са функцијом грађевинског земљишта јавне намене или престанка потребе за делом планиране или реализоване јавне намене, допуштена је промена уз планско и правно регулисање, при чему се

објектима јавне намене сматрају објекти намењени за јавно коришћење и могу бити објекти јавне намене у јавној својини по основу посебних закона (линијски инфраструктурни објекти, објекти за потребе државних органа, органа територијалне аутономије и локалне самоуправе итд.) и остали објекти јавне намене који могу бити у свим облицима својине (болнице, домови здравља, домови за старе, објекти образовања, отворени и затворени спортски и рекреативни објекти, објекти културе, саобраћајни терминали, поште и др.). Парцеле свих саобраћајница одређене су регулационим линијама.

Регулационе линије које одвајају површине јавне намене од површина друге јавне и остале намене приказане су на графичком приказу Плана *Карта бр. 3.2. Површине јавне намене: план регулације са аналитичко-геодетским елементима за обележавање.*

За основне школе, радијус гравитирања износи 1500m од места становања, величина локације одређује се на основу норматива од 25,0m² по ученику у једној смени, с тим да иста не може бити мања од 1ha за потпуне основне школе, и не мања од 0,50ha за истурена одељења и самосталне и непотпуне основне школе (оптимални капацитет за осморазредне школе је 960 ученика у 32 одељења за рад у једној смени). БРГП по детету износи 6.5-7.5m². Школа нижих разреда планира се за 2-3500ст, а виших на 3-10.000ст.

За објекте предшколског образовања, величина локације одређује се на основу норматива од 30,0m² по једном детету, рачунајући са максималним бројем деце у групама (оптимални капацитет је 120-240 деце у комплексу на јединственој локацији). БРГП износи 6-8m²/детету.

За амбуланте на 5-10.000 становника са радијусом опслуживања 600-1200m. Величина комплекса одређује се према нормативу 0,05-0,1m²/ст. БРГП износи 0,03 до 0,05m²/ст.

Препоруке и критеријуми за формирање **објеката културе:**

Библиотека и читаонице:

Број књига - 3 - 4 књиге по становнику;

Потребна површина - 0,001m² БРГП по књизи;

Број запослених - 1 запослени на 1000 књига;

Универзална/мултифункционална сала:

Капацитет - 10 седишта на 1000 становника;

Површина објекта - min. 4,60m² БРГП по кориснику;

Културно уметничка друштва:

Капацитет - 20 чланова на 1000 становника;

Потребна површина - min. 1,35m² БРГП по члану.

Просторе намањене **спорту и рекреацији** планирати на основу следећих норматива: површина парцеле (комплекса)- мин. 10,0m² слободних отворених површина по становнику, а површина објекта-мин. 0,25m² БРГП по становнику. Пешачка дистанца за рекреативне

просторе од локалног значаја је 250m а од значаја на нивоу насеља 500m.

2.3.1. Уређење насељског трга

У обухвату Плана предвиђен је уређени отворени простор у функцији места окупљања и важних насељских догађања.

Уређење трга обухвата следеће опште мере:

- трг мора бити прегледан, како би се олакшала оријентација у простору и осигурала безбедност;
- трг се може састојати из више правилних делова међусобно повезаних, различито тематски конципираних и прожетих вртним елементима - чесма, фонтана, скулптуре уз одговарајући мобилијар за седење, жардињере, корпе за отпатке, осветљење (канделабре), справе за игру деце, мурале, мозаике и сличне радове који би помогли афирмацији аутора из области примењене уметности;
- нивелисање урадити на начин да се добије идеално равна површина са нагибом не већим од 1,5% (за одвођење атмосферских вода);
- поплочавање слободне површине трга, налегких платоа и степеништа материјалима отпорним на атмосферске утицаје и адекватно обликованим, а у свему у складу са захтевима приступачности (Поглавље 2.2.4. *Посебни услови приступачности површинама и објектима јавне намене*);
- изградња јавног степеништа, рампи и косих трака према потреби, а у свему у складу са захтевима приступачности (Поглавље 2.2.4. *Посебни услови приступачности површинама и објектима јавне намене*);
- означавање назива, путних праваца и других елемената који олакшавају оријентацију у простору;
- постављање јавне расвете у свему у складу са захтевима приступачности;
- уређење јавног зеленила на начин којим се не спутавају визуре (уређење цветних аранжмана, ниског и средњег зеленила) уз поштовање форме трга.

Разрада, партерно уређење и опремање трга предвиђа се кроз израду урбанистичког пројекта.

2.3.2. Регулационе линије улица, површине јавне намене и грађевинске линије за зоне за које није предвиђена израда плана детаљне регулације

План у највећој мери преузима регулационе елементе улица, површина јавне намене и грађевинске линије постојеће изграђености. Задржан је део регулативе већ изграђеног простора, као и регулациони елементи улица, површина јавне намене и грађевинских линија.

Регулационе линије улица и површина јавне намене дате су на графичком приказу Плана, карта бр.3.1. *Саобраћајна инфраструктура: Регулационо-нивелациони план са аналитичко-геодетским елементима за обележавање и карактеристичним нормалним профилима јавних саобраћајница.* Регулационе линије које се поклапају са катастарским међама означене су светло-плавом бојом, а регулационе линије које се не поклапају са катастром, тамно-плавом бојом. У случају неусаглашености фактичког стања са Планом, може се при издавању локацијских услова, извршити корекција планских елемената према фактичком стању и то тако да се регулациона ширина саобраћајница може повећавати до обухватања површина јавне намене, у складу са катастарским стањем. Смањење предметним планом дефинисаних регулационих ширина саобраћајница није дозвољено.

Грађевинска линија се односи на планирану изградњу, уз поштовање катастарског стања изграђености објекта. У том смислу, у ситуацијама где грађевинска линија прелази преко постојећег објекта, не подразумева се рушење тог објекта, већ његово задржавање у постојећим габаритима.

Грађевинске линије са елементима за обележавање на геодетској подлози за зоне за које није предвиђена израда плана детаљне регулације дате су на графичком приказу карта бр.5 *Грађевинске линије и спратност објекта.*

2.3.3. Нивелационе коте раскрсница улица и површина јавне намене (нивелациони план) за зоне за које није предвиђена израда плана детаљне регулације

Нивелационе коте раскрсница улица и површина јавне намене (нивелациони план) за зоне за које није предвиђена израда плана детаљне регулације дате су на графичком приказу Плана, карта бр.3.1. *Саобраћајна инфраструктура: Регулационо-нивелациони план са аналитичко-геодетским елементима за обележавање и карактеристичним нормалним профилима јавних саобраћајница.* Коте нивелета подлежу корекцији у оквиру главних саобраћајница.

План регулације и нивелације

Планом хоризонталне и вертикалне регулације дати су услови за диспозицију објекта и саобраћајница у односу на регулациону линију. План хоризонталне и вертикалне регулације урађен је на ситуационом плану $P=1:2500$ са

висинском представом терена, на основу плана намене површина, саобраћајног решења и конфигурације терена. Регулациона линија одређена је у односу на осовинску линију саобраћајница, које су дате својим координатама у Гаус-Кригеровом координатном систему. Планом вертикалне регулације дати су услови за постављање нивелете саобраћајница и равнање платоа осталог грађевинског земљишта.

Регулациона линија је дефинисана постојећим међама, новоодређеним међним тачкама, преломним тачкама осовина саобраћајница и аналитичким елементима (приказани на графичком прилогу).

Нивелационим решењем дате су преломне тачке осовине саобраћајнице и нагиби нивелета саобраћајница.

Нивелационим решењем дате су основене смернице којих се у фази детаљне израде треба начелно придржавати.

2.4. ПОСЕБНИ УСЛОВИ ПРИСТУПАЧНОСТИ ПОВРШИНАМА И ОБЈЕКТИМА ЈАВНЕ НАМЕНЕ

Приликом планирања простора јавних, саобраћајних и пешачких површина, прилаза до објекта и пројектовања објекта за јавно коришћење, као и посебних уређаја у њима, обавезна је примена важећег Правилника и других прописа за обезбеђење приступачности и несметано кретање деце, старих, особа са отежаним кретањем и особа са инвалидитетом. Објекти за јавно коришћење, у смислу Правилника о техничким стандардима приступачности ("Сл.гласник РС", бр.22/15) јесу: банке, болнице, домови здравља, домови за старе, објекти културе, објекти за потребе државних органа и локалне самоуправе, школе, дечије установе, рехабилитациони центри, спортско-рекреативни објекти, поште, хотели, хостели, угоститељски објекти, пословни објекти, поште, саобраћајни терминали, и др.

У складу са стандардима приступачности потребно је осигурати услове за несметано кретање и приступ особама за инвалидитетом, деци и старијим особама на следећи начин:

2.4.1. Тротоари и пешачке стазе

Тротоари и пешачке стазе, пешачки прелази, места за паркирање и друге површине у оквиру улица, тргова, шеталишта, паркова и игралишта, по којима се крећу лица са посебним потребама морају бити међусобно повезани и прилагођени за оријентацију и са нагибима који не могу бити већи од 5% (1:20), а изузетно 8,3% (1:12).

Површина тротоара и пешачких стаза мора да буде чврста, равна и отпорна на клизање. На трговима или на другим великим пешачким површинама, контрастом боја и материјала обезбедити уочљивост главних токова и њихових промена у правцу.

Највиши попречни нагиб уличних тротоара и пешачких стаза управно на правац кретања износи 2%.

У коридору основних пешачких кретања не постављају се стубови, рекламни панои или друге препреке, а постојеће препреке се видно обележавају.

Делови зграда као што су балкони, еркери, viseћи рекламни панои и сл., као и доњи делови крошњи дрвећа, који се налазе непосредно уз пешачке коридоре, уздигнути су најмање 250cm у односу на површину по којој се пешак креће.

2.4.2. Пешачки прелази

За савладавање висинске разлике између тротоара и коловоза користе се закошени ивичњаци који се изводе у ширини пешачког прелаза и у нивоу коловоза, са максималним нагибом закошеног дела до 8,3%, а ако је технички неизводљиво у изузетним случајевима до 10%.

2.4.3. Места за паркирање

Места за паркирање возила која користе лица са посебним потребама предвидети у близини улаза у стамбене зграде, објеката за јавно коришћење и других објеката и означити знаком приступачности. Најмања укупна површина места за паркирање возила која користе особе са инвалидитетом износи 370x480cm; место за паркирање за два аутомобила које се налази у низу паркиралишних места управно на тротоар величине је 590x500cm са међупростором ширине 15cm.

Број паркинг места износи:

- За јавне гараже, јавна паркиралишта, као и паркиралишта уз објекте за јавно коришћење и стамбене зграде, најмање 5% места од укупног броја места за паркирање;
- На паркиралиштима са мање од 20 места која се налазе уз амбуланту, апотеку, продавницу прехранбених производа, пошту, ресторан и дечји вртић, најмање једно место за паркирање;
- На паркиралиштима уз станице за снабдевање горивом, ресторани и мотеле поред магистралних и регионалних путева, 5% места од укупног броја места за паркирање, али не мање од једног места за паркирање;
- На паркиралиштима уз домове здравља, болнице, домове старих и друге веће здравствене и социјалне установе, као и друге објекте који претежно служе лицима са посебним потребама у простору, најмање 10% места од укупног броја места за паркирање.

2.4.4. Прилази до објеката

Савладавање висинске разлике између пешачке површине и прилаза до објекта врши се: рампама за пешаке и инвалидска колица, за висинску разлику до 0,76m, односно спољним степеницама, степеништем и подизним платформама, за висинску разлику већу од 0,76m.

Минималне ширине рампи за приступ објектима морају бити 0,90m а нагиб од 1:20 (5%) до 1:12 (8,3%), за кратка растојања (до 6,0m).

Површина рампе мора бити чврста, равна и отпорна на клизање. Ако су рампе предвиђене за учестало коришћење од стране лица са оштећеним видом, површине рампи могу бити у бојама које су у контрасту са подлогом.

Савладавање висинских разлика до висине од 0,90m у случају када не постоји могућност савладавања ове разлике рампама, степеницама и степеништем врши се подизним платформама.

2.5. КОРИДОРИ И КАПАЦИТЕТИ ЗА САОБРАЋАЈНУ И ДРУГУ ИНФРАСТРУКТУРУ, СА УСЛОВИМА ЗА ПРИКЉУЧЕЊЕ

2.5.1. Коридори и регулација саобраћајница

2.5.1. Општински путеви

Кроз планско подручје пролази општински пут ОП-16 чија ширина попречног профила због изграђености објеката одговара двосмерном кретању возила. Садржај попречног профила је коловоз ширине 5,50m и тротоар (заштитни појас) променљиве ширине. Предметни општински пут намењен је кретању возила градског превоза.

Мрежа насељских саобраћајница

Улична мрежа унутар границе Плана формирана је стихијски.

Предложени просторни модел уличне мреже и капацитет предвиђених саобраћајница треба да испуне саобраћајни склад између реалних захтева и присутних ограничења. Улични профили у делу изграђеног подручја Плана суограничени објектима и нема могућности за значајно проширење сходно актуелном и перспективно очекиваном већем обиму саобраћаја. Ово је, истовремено, ограничавајући фактор и за уличне профиле ван изграђеног подручја, а који се налазе на наставку поменутих саобраћајница.

Саобраћајно решење у грађевинском подручју заснива се на поштовању планског основа за израду Плана, постојећу изграђеност објеката, у циљу стварања услова за формирање грађевинских парцела, изградње и опслуживања грађевинског подручја у складу са планираним уређењем простора.

Комплетну уличну мрежу можемо поделити у две групе и то:

1/Примарна улична мрежа

Примарну уличну мрежу чине општински пут и сабирне саобраћајнице које пролазе кроз целине са различитим наменама, па је и регулациона ширина прилагођена расположивом простору. Многе од ових саобраћајница су изграђене са ширином коловоза мањом од прописане за одвијање двосмерног саобраћаја, те је неопходно проширење коловоза за несметано одвијање двосмерног саобраћаја.

Минимална ширина коловоза сабирних саобраћајница планирана је за двосмерни саобраћај и износи 5,5м док је ширина тротоара променљива. Сви укрштаји саобраћајница на планском подручју су површинске раскрснице са одговарајућом хоризонталном и вертикалном сигнализацијом.

2/Секундарна улична мрежа

У оквиру Плана приступне улице су предвиђене за двосмерни саобраћај са коловозом ширине 5,5м и тротоарима променљиве ширине. Ширина коловоза мања од 5,5м је у изграђеним деловима насеља где би свако проширење профила захтевало рушење изграђених објеката. Све приступне улице са ширином коловоза од 3,5м предвиђене су за једносмерни саобраћај.

Унутар изграђеног подручја, где би и приступне улице ширине коловоза од 3,5м изазвале рушење изграђених стамбених објеката, постоје и пешачко-колски прилази променљиве регулационе ширине.

Пешачки и бициклички саобраћај

У захвату Плана, унутар изграђеног простора јавља се проблем недостатка простора за проширење профила саобраћајница, тако да је немогуће планирати бициклички саобраћај на одвојеним површинама унутар профила саобраћајница. Бициклички саобраћај одвијаће се на површинама намењеним за одвијање моторног саобраћаја.

Мирујући саобраћај

Проблеми који се односе на регулисање стационарног саобраћаја, односе се на недостатак места за паркирање возила.

Паркирање у зонама становања предвиђено је у оквиру парцела.

Планирана су три јавна паркинга - један у функцији објекта здравствене станице и два као део новопланирне приступне саобраћајнице спортско-рекреативним садржајима, односно коисницима и посетиоцима насељског спортског терена.

Аутобуска окретница и стајалишта

Планским мерама измешта се, непрописно настала окретница за возила градског саобраћаја, из простора који је формом и предвиђеним садржајима у функцији амбијенталне целине, као непосредне околине заштићеног културног добра (ликовна колонија), те се предметна саобраћајна површина предвиђа у источном делу Плана, у непосредној близини насељског гробља. Овим Планом нису предвиђене трасе јавног градског превоза, као ни локације аутобуских стајалишта. Планиране сабирне улице омогућавају да се техничком регулацијом саобраћаја прогласе саобраћајницама за организовање јавног превоза. На општинском путу бр.16, због недовољне регулационе ширине и изграђених објеката на регулационој линији унутар насеља, није постојала могућност планирања аутобуске нише.

2.5.2. Електроенергетска мрежа

Потрошачи у захвату Плана налазе се у конзумном подручју ТС 35/10 kV "Островица" која се налази ван захвата Плана. Постојећа 10kV мрежа јенадземна и подземна и припада трафо реону ТС 35/10 kV "Островица". У захвату Плана постоје две дистрибутивне трафостанице 10/0,4 kV "Сићево 1" и "Сићево 2". У захвату Плана су предвиђене још две дистрибутивне трафо станице.

Сигурносна растојања, од новопланираних објеката до постојећих електроенергетских објеката је потребно ускладити са чланом 218 Закона о енергетици ("Сл. гласник РС", бр. 145/14 и 95/18 – др. закон).

Ради обезбеђења напајања електричном енергијом планираних објекатау границама захвата Плана предвиђа се изградња нових електроенергетских објеката потребног напонског нивоа.

Број потребних трафостаница и инсталисана снага у њима биће регулисани одговарајућим техничким условима а на основу врсте, категорије и локације потрошача као и потребне снаге за исте.

Напајање нових трафо станица планирати са најближих 10kV водова или из постојећих трафо станица 10/0,4kV новим 10kV водом. Локације трафо станица треба одредити поред улица (на приступним местима) и што ближе центру потрошње електричне енергије.

Расплет водова 10kV из планираних трафостаница биће формиран према потребној снази, намени и локацији објеката које иста напаја електричном енергијом, а на основу конкретних техничких услова.

Новопланиране трафостанице могу бити слободностојећи објекти или у оквиру објекта. За слободностојећи објекат трафостанице 10/0,4 kV обезбедити парцелу приближних димензија 5,5х6,5м. До трафостанице 10/0,4kV (слободностојеће и у објекту) обезбедити колски приступ изградњом приступног пута најмање ширине 3,0м до најближе јавне саобраћајнице.

За локације за које није планирано цепање парцеле за објекте јавне намене, локација трафостанице ће се утврђивати споразумом власника парцеле и инвеститора и/или електродистрибутивног предузећа и кроз даљу урбанистичку разраду.

Како мрежа 0,4 kV од трафостаница до места прикључка на објекту купца спада у објекте за које се не издаје грађевинска дозвола (члан 145. Закона) већ се радови врше на основу решења којим се одобрава извођење радова, то је могуће издавање решења за градњу каблова 0,4kV и за деонице каблова који нису дати на графичком прилогу ако инвеститор обезбеди документацију предвиђену чланом 145. Закона.

У свим планираним саобраћајницама извести инсталације јавног осветљења, са

светлотехничким карактеристикама зависно од ранга саобраћајнице. Напајања јавног осветљења за цео захват Плана радити подземним кабловима са размаком између стубова и типом светиљки који ће се одредити израдом техничке документације а у складу са важећим прописима и техничким препорукама. Постојеће локације за стубове јавног осветљења могуће је измештати у складу са новопланираним и интерним саобраћајницама и то се неће сматрати изменом Плана.

2.5.3. Телекомуникационе мреже

Подручје захваћено Планом спада у подручје приступне мреже комутације "Нишка Бања" која се налази ван захвата Плана. На простору захваћеним Планом постоји претплатничка мрежа која обезбеђује услуге за постојеће кориснике. Претплатнички каблови су мешовитог типа (бакарни и оптички) и покривају кориснике у захвату Плана.

Обезбеђење потребног броја телефонских прикључака за комуницирање корисника на простору плана извршиће се полагањем каблова и прикључењем на постојећи систем комутације "Нишка Бања" и евентуалним инсталирањем мултисервисног приступног чвора (MSAN). Поред овога је могуће инсталирање и мини IPAN уређаја (ови уређаји, који замењују класични MSAN/DSLAM уређај, би снабдевали мањи број корисника на мањем подручју, радијуса неколико стотина метара). Активни уређаји ће се на вишу раван телекомуникационе мреже повезати оптичким кабловима без металних елемената а до корисника се могу полагати и оптички и бакарни каблови.

За кориснике у захватупредвиђени су коридори дуж саобраћајница за потребе прикључења објеката на телекомуникациону мрежу, где ће се положити кабловски водови који иду у простор регулационог појаса планираних и постојећих саобраћајница и са којих ће се градити приводи до планираних и постојећих објеката у оквиру захвата. Начин прикључења и радове на постављању ТК прикључака обавити према условима издатим од стране надлежног оператера фиксне телефоније односно власника телекомуникационих инсталација.

Наведени телекомуникациони објекти спадају у објекте за које се не издаје грађевинска дозвола (члан. 145. Закона) већ се радови врше на основу решења којим се одобрава извођење радова, поред овога је могуће и издавање решења за истурене комутационе степене (MSAN или IPAN) и за деонице каблова који нису дати на графичком прилогу, ако инвеститор обезбеди документацију предвиђену Законом.

2.5.4. Водоводна инфраструктура

Просторним планом водоснабдевање насеља Сићево предвиђено је са сеоске водоводне мреже. Постојећа мрежа је изграђена 1972. године. Систем обухвата извориште у близини манастира Света Петка, доводни цевовод од азбестцементних цеви профила Ø125mm, дужине око 3km, резервоар за нижу зону од 60m³ (P1) са пумпном станицом и резервоар за вишу зону водоснабдевања од 120m³ (P2), који је ван обухвата Плана, као и разводну мрежу кроз постојеће саобраћајнице у насељу. У планском периоду задржава се постојећи систем водоснабдевања уз неопходну реконструкцију дотрајале мреже и адекватно одржавање објеката. Резервоар од 60m³ са пумпном станицом налази се на делу катастарске парцеле бр.3003 КО Сићево. Санација резервоара урађена је 2000. године. Простор је ограђен и видно обележен таблом према Правилнику о начину одређивања и одржавања зона санитарне заштите изворишта водоснабдевања ("Сл.гласник РС", бр.92/08). Из овог резервоара снабдевају се корисници до приближне коте терена 370mnm, с обзиром на локацију резервоара (кота дна око 395mnm). Већи део насеља оријентисан је на резервоар од 120m³ који се налази приближно на коти 480mnm. До вишег резервоара (P2) вода се потискује из нижег резервоара пумпном станицом која се налази у комплексу, северозападно од резервоара. Укупна запремина резервоара од 180m³ задовољава потребе становништва, с обзиром да, на основу изјава мештана, немају проблем са водоснабдевањем.

Секундарна мрежа је од поцинкованих цеви, профила до 3". Како се ради о мрежи старој скоро 50 година, потребна је реконструкција. Реконструкцију водоводне мреже ускладити са изградњом планираних саобраћајница односно реконструкцијом постојећих. Положај нове мреже обично је у коловозу на хоризонталном одстојању од 0,5÷1,0m у односу на ивицу коловоза. Минимална дебљина надслоја земље изнад горње ивице цеви не сме бити мања од 1,0m. Водоводну мрежу у зони постојеће и планиране регулације водотокова изводити у мостовској конструкцији или у дну корита са адекватном заштитом.

У оквиру Плана налази се 10 извор-чесми од којих је девет са исправном водом за пиће. Све постојеће чесме задржавају се и у будућем периоду, при чему је основна мера заштите ових вода изградња канализационе мреже.

2.5.5. Канализациона инфраструктура

На планском подручју не постоји изграђена канализациона мрежа већ се употребљене воде сакупљају у индивидуалне септичке јаме у оквиру парцела домаћинстава. Просторним планом административног подручја града Ниша предвиђено је да се употребљене воде насеља

Сићево подвргну третману на уређајима локалног карактера (биоролови, биодискови). У том смислу овим Планом је предвиђена изградња канализационе мреже за употребљене воде дуж свих саобраћајних површина до главног колектора, паралелног Давском потоку, који ће све употребљене воде евакуисати до будућег локалног постојења низводно од насеља. Локација постројења дефинисаће се другом планском документацијом, уз истовремену израду идејног решења.

Траса канализације је углавном предвиђена у јавној површини, у осовини саобраћајница. Због морфологије терена, на појединим деловима канализација је предвиђена кроз приватне парцеле. Приликом израде техничке документације може доћи до одступања трасе од Плана ради бољег решења у техничком и економском погледу. Минимални профил цеви је Ø200mm. Минимална дубина укопавања канализационих цеви је 1,5m. **Забрањено је** упуштање употребљених вода у водоток, канал и канализацију за атмосферске воде.

До изградње канализационе мреже, употребљене воде сакупљаће се у водонепропусне септичке јаме потребног капацитета у складу са пројектованим количинама отпадних вода, са организованим пражњењем и одвозом садржаја од стране правних лица регистрованих и овлашћених за ту делатност. Септичке јаме морају бити изграђене без испуста и прелива у околни терен с водонепропусним дном и зидовима, о чему треба приложити атест правног лица које управља јавном канализацијом.

Изградњу водонепропусних септичких јама вршити према следећим условима:

- да су приступачне за возило - аутоцистерну које ће их празнити,
- да су коморе изграђене од водонепропусних материјала,
- да су удаљене од свих објеката и међа према суседима најмање 3,0m,
- да буду удаљене од бунара најмање 10m.

Водонепропусне септичке јаме могу бити индивидуалне или групне, и лоцирају се у оквиру грађевинских парцела.

Атмосферске воде решаваће се на такав начин да се обезбеди максимално задржавање воде на сливу, инфилтрација и поновно коришћење кишнице. То подразумева:

- испуштање атмосферских вода са кровних површина у зеленило;
- попличавање слободних површина пропусним плочама;
- обарање ивичњака где год постоји могућност према зеленим површинама;
- решавање одводњавања линијским-површинским одводњавањем на саобраћајницама у смислу израде канала за линијско одводњавање.

Воде са зауљених површина (паркинга, манипулативних површина) обавезно пречистити пре упуштања у неки од уличних сабирних канала. Трасе и димензије канала (канализационих цеви) дефинисаће се израдом техничке документације.

2.5.6. Регулација водотокова

Уређење водотокова изводи се у оквиру регулационе линије која се поклапа са катастарском парцелом. Код свих радова на заштити од вода и уређењу водотока очувати склад између природе и техничких радова и мера уз побољшање естетског изгледа водотока и непосредне околине. Уређење корита треба спроводити тако да буде уклопљено у природни амбијент што подразумева употребу природних материјала као што су земља, камен, зелени појасеви зелене вегетације и сл.

Димензионисање у зони постојећих отвора мостова извршити на основу хидрауличног прорачуна за меродавне вредности карактеристичних протицаја са графичким приказима у подужном и попречном пресеку, при чему отвори треба да пропусте меродавне протицаје без неповољног дејства успора уз обезбеђење стабилности моста, обала и дна водотока и да задовоље услове у погледу надвишења доње ивице конструкције мостова (са потребним зазором рачунатим на основу протицаја меродавне рачунске велике воде и/или профилске брзине при меродавној великој рачунској води).

Изградњом објеката омогућити отицање унутрашњих вода и за њихово одвођење предвидети одговарајуће мере и објекте.

Детаљно чишћење корита свих водотокова од наноса и осталог материјала на делу изведене регулације и дуж целог природног, нерегулисаног корита представља приоритет и основу за уредно одвођење вода.

У кориту водотока забрањено је:

- градити објекте којима се смањује пропусна моћ корита,
- одлагати чврсти отпад и опасан и штетан материјал,
- складиштити дрво и други чврст материјал на начин којим се ремете услови проласка великих вода,
- садити дрвеће на одбрамбеном насипу, у инундацијском појасу ширине најмање 10m од небрањене ножице насипа према водотоку, а у брањеној зони супротно издатим водним условима;
- прати возила и друге машине.

Дозвољена је изградња објеката у функцији заштите од вода уз претходно прибављене водне услове.

Од регулационе линије водотока, на хоризонталном растојању од 5,0m успоставља се приобални појас, у коме није дозвољена изградња

објекта осим саобраћајница и инфраструктурних објекта. Овај појас служи за прилаз и одржавање водотока као и за спровођење мера заштите од поплава.

2.5.7. Гасификација и топлификација

У обухвату Плана нема изграђених гасоводних мрежа и објекта у функцији гасовода. Такође, унутар захвата Плана нема изграђених топловодних дистрибутивних мрежа и припадајућих објекта. Обезбеђење топлотне енергије на планском подручју врши се углавном индивидуално преко индивидуалних ложишта. Као енергенти за грејање се најчешће користе чврсто гориво и електрична енергија.

У обухвату Плана није предвиђена изградња гасовода и припадајуће гасоводне инфраструктуре. Не планира се ни изградња

топловодне мреже са припадајућим инфраструктурним објектима.

Биомаса представља биоразградив део производа и остатака у пољопривреди (биљне и животињске супстанце), остатака у шумарству као и биоразградиви део отпада. Подразумева се да ови отпаци не садрже штетне и опасне материје у себи. Она се може поред уобичајене дрвне масе, прерађена у виду брикета и пелета, ефикасно користити у котларницама у обухвату плана као замена за друге врсте енергената.

Коришћење соларних колектора за добијање санитарне топле воде у домаћинствима, пословним и индустријским објектима је један од начина једноставног и ефикасног локалног коришћења сунчеве енергије.

У домену пољопривредне производње енергија сунца се може користити за грејање пластеника и стакленика употребом соларних колектора.

2.6. ПОПИС ПАРЦЕЛА И ОПИС ЛОКАЦИЈА ЗА ЈАВНЕ ПОВРШИНЕ, САДРЖАЈЕ И ОБЈЕКТЕ

Површине јавне намене планиране су на парцелама које су дате у Табели 4.

Табела 4: Попис парцела за јавне површине, садржаје и објекте

парцела/ део парцеле	јавна површина / објекат
део кп.бр.2174 КО Сићево	основно и предшколско образовање
цела кп.бр.2586/2 КО Сићево	амбуланта
цела кп.бр.2533/2 КО Сићево	јавна управа/пошта
део кп.бр.2533/1 КО Сићево	
цела кп.бр.3005 КО Сићево	објекат културе
целе кп.бр. 2979, 2980/1, 2980/2, 2981, 2982, 2983, 2984, 2985, 2986, 2987, 2988, 2989, 2990, 2991, 2992, 2993, 2994, 2995/1, 2995/2, 2996, 2997/1, 2997/2, 2997/3 КО Сићево	насељско гробље
део кп.бр.3002 КО Сићево	
део кп.бр.3003 КО Сићево	спомен парк
делови кп.бр.6408/1, 36408/1, 6408/5 и 6408/6 КО Сићево	парк
целе кп.бр. 6368, 6369, 6370, 6371, 6372, 6373, 6374, 6375, 6376, 6377, 6378, 6379, 6380, 6381, 6382, 6383, 6384, 6385, 6386, 6387, 6388, 6389, 6390, 6391, 6392, 6403/2, 6404/2, 6408/2, 6408/4 КО Сићево	спортски терен
делови кп.бр.6404/1, 6405, 6406, 6407, 6408/1 и 6408/3 КО Сићево	
цела кп.бр. 2465 КО Сићево	трафостанице
делови кп.бр. 1728, 8242, 8254, КО Сићево	
део кп.бр. 3003 КО Сићево	резервоар водоснабдевања
део кп.бр. 3006/1 КО Сићево	насељски трг
целе кп.бр. 6307/1 и 6307/2 КО Сићево	видиковац
делови кп.бр. 2586/1, 3001/1, 3001/2, 6408/1, 6408/3, 6408/7, 6405, 6406, 6407 КО Сићево	паркинг
целе кп.бр. 2605, 2608/2, 2657, 2658, 2659, 2660 КО Сићево	саобраћајнице
делови кп.бр.1704, 1705, 1708, 1723, 1724, 1726, 1727, 1728, 1729, 1730, 1731/1, 1731/2, 1737/2, 1741, 1742, 1743, 1744, 1745, 1747, 1748, 1749, 2081, 2082/1, 2083, 2084, 2153/1, 2153/2, 2156/1, 2156/2, 2158, 2170, 2171, 2172, 2180, 2181, 2174, 2177, 2178, 2195, 2196, 2204/1, 2200, 2202, 2203, 2206/1, 2206/2, 2207, 2208, 2209, 211, 2212, 2213, 2214, 2215, 2216, 2217, 2218, 2228, 2229, 2230, 2231, 2232, 2233, 2237, 2238, 2267/1, 2267/2, 2268/1, 2268/3, 2268/4, 2269/1, 2269/2, 2270/1, 2271, 2272, 2273, 2274/1, 2274/5, 2274/6, 2274/7, 2275, 2276, 2277, 2278, 2279, 2280, 2281, 2282, 2285, 2286, 2291, 2292, 2293, 2296, 2297, 2298/1, 2305, 2306, 2307, 2315/1, 2315/2, 2316, 2317, 2318, 2320, 2321, 2322, 2324/1, 2324/2, 2326, 2327, 2345, 2346, 2347, 2348, 2349, 2350, 2351, 2352, 2361, 2362, 2363, 2364, 2377, 2378, 2379, 2380, 2381, 2382, 2391, 2392, 2394, 2396/1, 2396/2, 2397/1, 2398, 2402, 2403, 2404, 2405, 2434, 2431/2, 2456, 2458, 2459, 2460, 2461, 2462, 2463, 2465,	

2466,2467,2492,2493,2494,2495,2516,2517,2523/1,2533/1,2533/2,2540/1,2540/2,2543,2584/1,2586/1,2588,2589/1,2587/1,2587/2,2590/1,2590/2,2591/1,2612,2613,2614,2618,2633,2634,2647/1,2647/2,2647/5,2647/6,2653,2654,2656,2661/1,2661/2,2662,2663,2664,2665/1,2665/2,2689,2690,2694,2935,2936,2938,2942,2943,2944,3002,3003,3006/1,3016,3017,3048/1,3048/2,3049,3052,3053,3054,3057,3058,3059,3060,3061,3062,3063,3064,3065,3066,3067,3069/1,3072,3165/1,3165/2,3166,3169,3170,3171,3172/1,3172/2,3173,3174,3175,3176,3178/1,3178/2,3179,3181,3184,3190,3196/1,3266,3266/1,3268,6272/2,6273,6274,6275/1,6277,6278,6283,6285,6287,6304,6305/2,6307/1,6307/2,6315,6324/1,6324/2,6333,6334,6335,6336,6337,6338,6339,6404/1,6405,6406,6407,6408/1,6408/3,6408/5,6408/6,6408/7,8242,8244,8249,8252,8266 КО Сићево	саобраћајнице
целе кп.бр. 1709,1732/2,2191,2199,2240,2226,2252,2287,2311,2331,2360,2469,2481,2483/7,2503,2532,2540/3,2542/2,2543/1,2544/2,2545/2,2546/2,2548/2,2549/2,2559/2,2560/2,2562/2,2563/2,2565/3,2565/4,2566/2,2567/2,2577/2,2578/2,2580/2,2584/3,2585,2586/3,2587/4,2589/2,2590/3,2591/2,2592/2,2593/2,2594/2,2595/2,2596/2,2596/3,2598/2,3014,3042,3046,3152,3222,3271,6291,6344,6400,8254,8626,8627 КО Сићево делови кп.бр. 3268,1740/1,1744,1746,1747,1748,1749,1750,1752,1753,1754,1756,1761,1762,1764,1765,1766,1776,1777,1778,1790,1791,1792,1793,1794,1795,1796,2117,2118,2119,2146,2147,2148,2149,2153/2,2153/3,2185,2209,2294/2,2300,2301,2304,2313,2423/1,2423/2,2424,2425,2426,2446,2447,2452,2475,2476,2505,2506,2509,3006/1,3224,3225,3226,3232,3235,3237 КО Сићево	колско-пешачки прилази
цела кп.бр. 8208/1 и 8208/2 КО Сићево	поток

Површине јавне намене приказане су на графичком прилогу Плана *Карта бр.3.2.Површине јавне намене: план регулације са аналитичко-геодетским елементима за обележавање*, који је меродаван за утврђивање јавног интереса у планском обухвату.

2.7. СТЕПЕН КОМУНАЛНЕ ОПРЕМЉЕНОСТИ ГРАЂЕВИНСКОГ ЗЕМЉИШТА ПОТРЕБАН ЗА ИЗДАВАЊЕ ЛОКАЦИЈСКИХ УСЛОВА

Грађевинско земљиште подразумева изградњу објеката комуналне инфраструктуре и изградњу и уређење површина и објеката јавне намене.

За издавање локацијских услова за стамбене објекте, неопходно је обезбедити приступ јавној саобраћајној површини и базичну инфраструктурну опремљеност, која подразумева прикључивање на електроенергетску мрежу, адекватан извор пијаће воде и изградњу септичке јаме до изградње канализационе мреже!

Код издавања локацијских услова за изградњу већих грађевинских парцела/комплекса преко 1000m², неопходно је обезбедити прикључке на електроенергетску, водоводну и канализациону мрежу, као и одношење чврстог отпада, уређење манипулативног простора – паркинга, као и посебне просторије или просторе са посудама за прикупљање отпада.

Сви нови објекти морају бити изграђени у складу са мерама енергетске ефикасности. Постојећи објекти ће се у складу са прописима и техничким

могућностима реконструисати у складу са мерама енергетске ефикасности.

Сви објекти у коначном морају бити прикључени на канализациону инфраструктуру. Изградња септичких јама дозвољена је као прелазно решење до изградње канализационе мреже. Постојеће септичке јаме морају бити водонепропусне и биће укинуте након прикључивања објекта на канализациону мрежу.

2.8. ЗАШТИТА ПРИРОДНИХ ДОБАРА И НЕПОКРЕТНИХ КУЛТУРНИХ ДОБАРА, ПРИРОДНОГ И КУЛТУРНОГ НАСЛЕЂА

Подручје Плана налази се у обухвату заштићеног подручја Парка природе "Сићевачка клисура" са режимом заштите III степена, као и у обухвату националне еколошке мреже "Сићевачка клисура" (81). Обухват Плана налази се у међународно значајном подручју за биљке (ІРА подручје), као и у међународно значајном подручју за птице (ІВА подручје).

Сходно томе, прописани су следећи услови заштите природе:

- Процент зелених и слободних површина на парцели не сме бити мањи од 15%;
- Инфраструктурно опремање планираних објеката извршити по највишим еколошким

- стандардима, и у складу са условима надлежних комуналних предузећа;
- Постављање цеви, као и пратеће инфраструктуре извести уз постојеће саобраћајнице;
- Каблирање инфраструктуре не сме ни на који начин да угрози вредне природне елементе ширег обухвата Плана;
- Предвиђено је пречишћавање фекалних и санитарних отпадних вода из објеката. Објекти морају бити прикључени на канализациону инфраструктуру;
- Забрањена је промена постојећег режима површинских и подземних вода, извођење истражних бушења и хидротехничких радова без поседовања одговарајуће документације и претходно прибављених мишљења, услова или сагласности надлежних институција;
- Отицање воде мора бити решено пројектованим нагибом ка путу, коришћењем отворених или решеткастих ригола. Посебну пажњу приликом пројектовања посветити кишници и сливању воде која настаје услед отапања снега низ шарпу са горње стране пута (формирати ободни канал);
- Одводњавање површинских вода са паркиралипта решавати гравитационим отицањем до система затворене канализације. Њихово одвођење решити тако да немају утицај на површинске и подземне воде;
- За заштиту појединачних примерака, популација и станишта ретких и угрожених биљних и животињских врста, примењивати Правилник о проглашењу и заштити строго заштићених и заштићених дивљих врста биљака, животиња и гљива ("Сл.гласник РС", бр. 5/10, 47/11 и 98/16);
- Предвиђа се максимално очување и заштита високог зеленила и вреднијих примерака дендрофлоре (појединачна стабла);
- Прибавити сагласност надлежних институција за извођење радова који изискују евентуалну сечу одраслих, вредних примерака дендрофлоре, како би се уклањање вегетације svelo на најмању могућу меру. Уколико се због изградње уништи постојеће јавно зеленило, оно се мора надокнадити под посебним условима и прописима ЈЛС;
- Приликом изградње паркинг простора, уместо бетонских и компактних подлога применити тзв. зелене паркинге од природних застора (шљунак, трава и сл.);
- Изградња инфраструктурне мреже и објеката не сме да угрози квалитативне

карактеристике подземних и површинских вода;

- Све отпадне воде морају бити пречишћене пре упуштања у реципијент;
- У акцидентним ситуацијама обавеза је обавештавања надлежних инспекцијских служби и установа;
- Уколико се током радова наиђе на геолошко-палеонтолошке или минералошко-петролошке објекте, за које се претпоставља да имају својство природног добра, извођач радова је дужан да у року од 8 дана обавести Министарство заштите животне средине, односно да предузме све мере како се природно добро не би оштетило до доласка овлашћеног лица;
- Обавеза је инвеститора да обавести управљача заштићеног подручја о свим планираним активностима на предметном подручју у својству надзора над свим радовима и активностима у природи.

2.8.1. Општи услови заштите непокретних културних добара, добара која уживају претходну заштиту и евидентираних културних добара

На планском подручју налази се Зграда ликовне колоније, евидентирана као споменик културе од великог значаја.

Када је у питању заштита непокретних културних добара, културна добра под претходном заштитом и евидентирана културна добра, **Планом** предвидети израду **Студије** којом би биле обухваћене следеће активности:

- истраживање података, прикупљање документације и валоризација споменичких вредности непокретних културних добара,
- дефинисање граница заштите и заштићене околине,
- утврђивање посебних услова заштите за сваки појединачни објекат или комплекс са дефинисањем граница заштите и заштићене околине.

До израде посебних услова за појединачне објекте важе даљи општи услови заштите за сва евидентирана добра с тим што ће многа бити у статусу заштићених непокретних културних добара (претходна заштита), у периоду примене Плана (обзиром да ће се у међувремену радити на окончању процедура за утврђивања):

1. На археолошким локалитетима није дозвољено планирање никакве градње, осим ако се то изричито одобри посебним условима.
2. На заштићеним добрима и њиховој заштићеној околини не смеју се изводити никакви радови, који могу променити њихов садржај, природу или изглед, без претходно прибављених услова и сагласности надлежног завода за заштиту споменика културе.

3. Непокретна културна добра и добра која уживају претходну заштиту могу се користити у својој изворној или одговарајућој намени, на начин који неће ни у чему угрозити њихова основна споменичка својства.
 4. Непокретна културна добра и добра под претходном заштитом не смеју се користити у сврхе које нису у складу са њиховом природом, наменом и значајем, или на начин који може довести до њиховог оштећења.
 5. Власник, корисник или други субјект који по било ком основу располаже непокретним културним добром, или добром под претходном заштитом дужан је да га чува и одржава с пажњом, тако да не дође до оштећења или уништења његових споменичких својстава. Није дозвољено да се руши, раскопава, преправља, презиђује, или да се изводе било какви други радови који могу променити изглед и вредност културног добра без претходно прибављених посебних услова и сагласности надлежног Завода.
 6. Завод за заштиту споменика културе посебним правним актом утврђује конкретне услове чувања, коришћења и одржавања, као и услове за предузимање конкретних мера заштите за свако појединачно непокретно културно добро или добро под претходном заштитом. АКТ О МЕРАМА ТЕХНИЧКЕ ЗАШТИТЕ, који прописује надлежни Завод, прибавља се пре добијања локацијских услова. Пројектна документација (ИДЕЈНИ И ГЛАВНИ ПРОЈЕКАТ) доставља се надлежном Заводу на сагласност.
 7. Све интервенције, које се односе на заштићена непокретна културна добра и добра под претходном заштитом, могу се предузимати само под посебним конкретним условима које утврђује надлежни Завод за заштиту споменика културе.
- Инвеститор објекта дужан је да обезбеди средства за истраживање, заштиту, чување, публикавање и излагање добра које ужива претходну заштиту које се открије приликом изградње инвестиционог објекта - до предаје добра на чување овлашћеној установи заштите;
 - Заштита кроз документацију, као обавезни, примарни вид заштите, изградом потпуне детаљне стручне и техничке документације свих утврђених н.к.д. и евидентираних добара под претходном заштитом.
 - Израда решења која ће у највећој могућој мери истицати вредности заштићених непокретних културних добара и добара под претходном заштитом (осим добара која имају само документарни значај и неће се трајно чувати).
 - Обавеза сопственика, корисника и других субјеката који располажу непокретним културним добрима, да сваком заштићеном објекту посвећују пуну пажњу прибављајући и спроводећи посебне услове и мере заштите од надлежног Завода за заштиту споменика културе Ниш, при ма каквим интервенцијама у складу са Законом.
 - Обезбеђивање предуслове за корекцију свих негативних појава у односу на непокретна културна добра и добра која уживају претходну заштиту (елиминисање планираних и реализованих интервенција у простору које директно или индиректно угрожавају споменичке вредности, али и на све реализоване или планиране неадекватне и непожељне интервенције на појединим заштићеним објектима).

2.8.3. Опште мере заштите непокретних културних добара и добара која уживају претходну заштиту

Планом се утврђују мере заштите непокретних културних добара, односно добара под претходном заштитом и евидентираних културних добара, које ће се примењивати и реализовати, као део активности на спровођењу Плана:

- Уколико се у току извођења грађевинских и других радова наиђе на археолошка налазишта или археолошке предмете, извођач радова је дужан да одмах, без одлагања прекине радове и обавести надлежни завод за заштиту споменика културе и да предузме мере да се налаз не уништи и не оштети и да се сачува на месту и у положају у коме је отркивен;

2.9. ЗАШТИТА ЖИВОТНЕ СРЕДИНЕ, ЖИВОТА И ЗДРАВЉА ЉУДИ

2.9.1. Општи услови и мере заштите животне средине

Применом мера заштите животне средине, ефекти негативних тенденција идентификованих у простору кориговаће се у правцу побољшања квалитета појединих елемената животне средине, а применом свих расположивих инструмената спречиће се њихово ширење ван утврђеног планског оквира.

Мере за смањење негативних и увећање позитивних утицаја Плана на животну средину припремљене су на основу резултата процене утицаја Плана на саму животну средину и остварују се кроз:

- Предузимање мера које обезбеђују заштиту и рационално коришћење земљишта, површинских и подземних вода, управљање насталим отпадом у складу са законском регулативом и санацију земљишта у случају

- изливања уља и горива током рада грађевинских машина и механизације;
- Дефинисање локација паркинга, путева за тешку механизацију, позајмишта и складишта грађевинског и материјала из ископа;
- Свођење на најмању могућу меру уништавање вегетације, а нарочито зеленог и шумског покривача, уз обезбеђење обнове оштећених површина земљишта и аутентичних пејзажа по завршетку радова.

2.9.2. Посебни услови и мере заштите животне средине

Заштита земљишта

Заштита земљишта остварује се:

- Спречавање пренамене квалитетног пољопривредног земљишта у друге намене (саобраћајне површине, привредне зоне и сл);
- Санацију и рекултивацију деградираних површина (сметлишта, запуштених простора, простора на којима је нелегално одлаган отпад и сл);
- Преиспитивање постојећег концепта управљања комуналним и осталим отпадом и исти усагласити са важећом законском регулативом из ове области и Националном стратегијом управљања отпадом;
- Спречавање нелегалне градње у будућности;
- Изналажење могућности проширења програма мониторинга и успостављање нових мерних места ради добијања свеобухватне/тачне слике о квалитету земљишта у обухвату Плана.

Заштита ваздуха

Заштита и побољшање квалитета ваздуха остварује се кроз:

- Очување и унапређење зеленила и зелених површина у обухвату Плана;
- Обезбеђивање заштите насеља и планираних садржаја од емисије загађујућих материја заштитним зеленим (шумским) појасима формираним од више аутохтоних биљних врста;
- Подизање дрвореда дуж инфраструктурних саобраћајних коридора, а нарочито у стамбеним зонама;
- За све објекте из којих се емитују загађујуће материје, планирање одговарајућих техничких и технолошких решења, којима се обезбеђује да емисија загађујућих материја у ваздух задовољава прописане граничне вредности дефинисане закономском регулативом;
- Изналажење могућности проширења програма мониторинга и по потреби успостављање нових мерних станица и

места ради добијања свеобухватне/тачне слике о квалитету ваздуха у обухвату Плана.

Очување и побољшање квалитета вода

Очување и побољшање квалитета воде остварује се кроз:

- Поштовање прописаног режима заштите подземних и површинских изворишта водоснабдевања и предвиђање свих неопходних мера заштите вода и земљишта од загађивања у редовним и акцидентним ситуацијама;
 - Инфраструктурно опремањекроз изградњу канализационих система за прикупљање и одвођење отпадних вода;
 - Изградњу објеката/постројења за пречишћавање отпадних вода, за све објекте из којих се испуштају загађене отпадне воде, пре испуштања у канализацију употребљених вода или други рецепијент, у циљу заштите околног земљишта, подземних и површинских вода, у складу са законском регулативом;
 - Изградњу свих саобраћајних и манипулативних површина од водонепропусних материјала отпорних на нафту и нафтне деривате и са ивичњацима, којима се спречава одливање воде на околно земљиште приликом њиховог одржавања или падавина;
 - Обезбеђивање контролисаног прихвата зауљених атмосферских вода са платоа, саобраћајница и паркинг простора и обезбеђење њиховог третмана у сепаратору уља и масти пре упуштања у градску канализацију за употребљене воде или други рецепијент у складу са законском регулативом;
 - Евидентирање свих субјеката који своје отпадне воде испуштају у површинске воде;
 - Евидентирање и уклањање свих нелегалних и несанитарних депонија у обухвату Плана.
- #### Очување и успостављање одрживог система зелених површина
- Очување и успостављање одрживог система зелених површина у обухвату Плана остварити кроз:
- Рекултивацију, озелењавање и уређење деградираних површина, ранијих сметлишта и простора на којима је нелегално одлаган грађевински и други отпад;
 - Подизање зелених заштитних појасева у контакту стамбених зона и пољопривредних површина, односно у контакту привредних комплекса и стамбених зона, као и зона јавне намене;
 - Подизање дрвореда дуж постојећих и планираних саобраћајница, а нарочито у стамбеним зонама;

- Озелењавање паркинг површина, нарочито у производним, складишним зонама јавних објеката и комплекса.
- **Подстицање енергетске ефикасности**
- Применом модела континуираног и системског подстицања одрживог и енергетски ефикасног планирања и изградње у пословном, јавном и стамбеном сектору, доприноси смањењу потрошње енергената и ресурса, односно смањењу емисије штетних гасова у атмосферу,
- Успостављање енергетске ефикасности у објектима;
- Обезбеђивање ефикасног коришћења енергије, узимајући у обзир микроклиматске услове локације, намену, положај и оријентацију објекта, као и могућност коришћења обновљивих извора енергије.
- **Смањење комуналне буке**
- Смањење комуналне буке остварује се кроз:
 - Усклађивање планирања са Законом о заштити од буке ("Сл.гласник РС", бр.36/09 и 88/10), као и подзаконским актима донетим на основу овог закона;
 - Правилан међусобни просторни распоред инфраструктурних саобраћајних коридора и стамбених, здравствених, образовних и других зона и објеката;
 - У непосредном окружењу основних школа и предшколских установа не планирати станице за снабдевање горивом, комерцијалне, производне и занатске делатности које проузрокују појачани интензитет саобраћаја, загађење ваздуха и повишене нивое буке;
 - Дефинисање препорука и правила градње у погледу избора материјала, система и конструкција са звучном заштитом, чиме се омогућава да ниво буке не прелази дозвољене граничне вредности, при прописаним условима коришћења и одржавања уређаја и опреме.
- **Заштита од нејонизујућих зрачења**
- Заштита од нејонизујућих зрачења у нискофреквентном подручју остварује се кроз:
 - Одређивање могућих садржаја, намене објеката и њиховог положаја на парцели у зони заштите далековода, узимајући у обзир негативни утицај електромагнетног поља далековода на здравље људи и околину, односно дефинисане заштитне зоне;
 - Планирање, пројектовање и изградњу нових трафостаница у складу са важећим нормама и стандардима прописаним за ту врсту објеката, уз предузимање одговарајућих техничких и оперативних мера чиме се обезбеђује да нивои излагања становништва нејонизујућим зрачењима, након изградње трафостаница, не прелазе референтне граничне нивое излагања електричним, магнетским и електромагнетским пољима, у складу са Правилником о границама излагања нејонизујућим зрачењима ("Сл.гласник РС", бр.104/09);
 - Обезбеђивање одговарајуће заштите земљишта и подземних вода постављањем непропусне танкване за прихват опасних материја из трансформатора трафостанице, запремине довољне да прихвати укупну количину трнсформаторског уља садржаног у трансформатору и не планирати уградњу трансформатора који садржи полихлороване бифениле (PCB);
 - **Заштита од нејонизујућих зрачења**- смањење штетног утицаја нејонизујућих зрачења на животну средину и здравље људи, препоручује се кроз мере и услове заштите животне средине којих треба да се придржавају оператери мобилне телефоније, ради ефикаснијег планирања и изградње мобилне телекомуникационе мреже (нових извора нејонизујућих зрачења у високофреквентном подручју - радио базних станица):
 - Обавезно спровођење поступка процене утицаја пројекта на животну средину за сваку базну станицу;
 - Планирање локација за постављање базних станица, које ће у складу са техничким решењем за сваку базну станицу, омогућити изложеност мањег броја грађана, нижим нивоима електромагнетног зрачења;
 - Поштовање правила грађења мобилне телекомуникационе мреже:
 1. избегавање постављања уређаја и припадајућег антенског система базних станица мобилне телефоније на објектима: здравствених установа, дечијих вртића, школа и простора дечијих игралишта,
 2. минималну удаљеност базних станица мобилне телефоније од објеката здравствених установа, дечијих вртића, школа и простора дечијих игралишта, односно ивице парцеле ових објеката не треба бити мања од 100m;
 - Постављање антенски система базних станица мобилне телефоније, у зонама повећане осетљивости, на стамбеним и другим објектима и на антенским стубовима само под условом да:
 1. висинска разлика између базе антене и тла износи најмање 20m,
 2. удаљеност антенског система базне станице и стамбеног објекта у окружењу, у зони главног снопа зрачења антене, износи најмање 30m,
 3. удаљеност антенског система базне станице и стамбеног објекта у окружењу може бити мања од 30m, у случају када је

- висинска разлика између базе антене и кровне површине објекта у окружењу најмање 10m;
- Антенски систем базне станице мобилне телефоније, који се поставља на кровној површини стамбеног објекта не сме бити видљив из стамбеног простора или терасе стамбеног објекта на који се поставља, односно стамбеног простора или терасе суседног стамбеног објекта у низу, изузев у случају сагласности власника наведених станова;
 - При избору локације за постављање антенских система базних станица мобилне телефоније узети у обзир следеће:
 1. могућност постављања антенских система на постојећим антенским стубовима других оператера, грађевинама попут димњака топлана, водоторњева, стубова са рефлекторима, телевизијских стубова и сл.,
 2. неопходност поштовања постојећих природних обележја локација и пејзажа, избегавати просторе излетишта, заштићена природна добра, заштићене културно-историјске целине, парковске површине и сл.,
 3. избор дизајна и боје антенских система у односу на објекат или окружење на ком се врши његова инсталација, те потребу/неопходност маскирања базне станице и
 4. антенски системи не могу бити постављани на кровним терасама ако на тим етажама постоје просторије у којима људи живе или бораве дуже од 2 сата;
 - Изналажење могућности проширења програма мониторинга и успостављање нових мерних места ради добијања свеобухватне /тачне слике нивоа нејонизујућих зрачења у високофреквентном опсегу пореклом од ових система ради утврђивања утицаја на становништво и животну средину.
- Заштита од пожара**
- Заштита од пожара у редовним условима вршиће се путем противпожарних преградака, а интервенције ће се реализовати коришћењем водохидраната из водоводне мреже, као и из водозахвата, а у производним и радним срединама путем система Ц6 и Ц9. Ради заштите од пожара објекти морају бити реализовани према одговарајућим техничким противпожарним прописима, стандардима и нормативима:
- Објекти морају бити изведени у складу са Законом о заштити од пожара ("Сл.гласник РС", бр. 111/09, 20/15, 87/18, 87/18 – и др. закони));
 - Објекти морају бити изведени у складу са Законом о експлозивним материјама, запаљивим течностима и гасовима ("Сл.гласник СРС", бр. 44/77, 45/84 и 18/89 и ("Сл.гласник РС", бр. 53/93, 67/93, 48/94, 101/05 – др. закон и 54/15 – др. закон);
 - Објекти морају бити изведени у складу са Законом о запаљивим и горивим течностима и запањивим гасовима ("Сл.гласник РС", бр. 54/15);
 - Главни пројекат заштите од пожара и пројекти посебних система заштите од пожара морају бити израђени од стране правних лица која имају овлашћење Министарства унутрашњих послова за бављење пословима израде главног пројекта заштите од пожара и пројекта посебних система заштите од пожара, а пројектанти личне лиценце, а у складу са чл.32 и чл.38. Законом о заштити од пожара ("Сл.гласник РС", бр. 111/09, 20/15, 87/18, 87/18 – и др. закони);
 - Главни пројекат заштите од пожара и пројекти посебних система заштите од пожара морају имати садржај и форму у складу са Законом о заштити од пожара ("Сл.гласник РС", бр. 111/09, 20/15, 87/18, 87/18 – и др. закони) и Правилником о полагању стручног испитаи условима за добијање лиценце и овлашћења за израду главног пројекта заштите од пожара и посебних система и мера заштите од пожара ("Сл.гласник РС", бр. 21/12 и 87/13);
 - Објектима мора бити обезбеђен приступни пут за ватрогасна возила у складу са Правилником о техничким нормативима за приступне путеве, окретнице и уређење платоа за ватрогасна возила у близини објекта повећаног ризика од пожара ("Сл.лист СРЈ", бр. 8/95);
 - Уколико је ката последње етаже на којој бораве људи већа од 30m у односу на коту приступне саобраћајнице, са које је могућа интервенција ватрогасног возила уз коришћење аутомеханичарских лестава, применити одредбе Правилника о техничким нормативима за заштиту високих објеката од пожара ("Сл.гласник РС", бр. 80/15, 67/17 и 103/18);
 - Предвидети хидрантску мрежу, сходно Правилнику о техничким нормативима за инсталације хидрантске мреже за гашење пожара ("Сл.лист РС", бр. 3/18);
 - Реализовати објекте у складу са Одлуком о плану заштите од пожара општине Ниш ("Међуопштински сл. Лист", бр. 18/83);
 - Објекти морају бити реализовани у складу са Правилником о техничким нормативима за електричне инсталације ниског напона ("Сл.лист СФРЈ", бр. 53/88 и 54/88 и

- "Сл.лист СРЈ", бр. 28/95) и Правилником о техничким нормативима за заштиту објеката од атмосферског пражњења ("Сл.лист СРЈ", бр. 11/96);
- Уколико се планира изградња електроенергетских објеката и постројења, исти морају бити реализовани у складу са Правилником о техничким нормативима за заштиту електроенергетских постројења и уређаја од пожара ("Сл.лист СФРЈ", бр.74/90), Правилником о техничким нормативима за заштиту нисконапонских мрежа и припадајућих трафостаница ("Сл.лист СФРЈ", бр. 13/78) и Правилником о изменама и допунама техничких норматива за заштиту нисконапонских мрежа и припадајућих трафостаница ("Сл.лист СФРЈ", бр. 37/95);
 - Објекти морају бити реализовани у складу са Правилником о техничким нормативима за изградњу нисконапонских надземних водова ("Сл.лист СФРЈ", бр. 06/92) и Правилником о техничким нормативима за изградњу надземних електроенергетских водова називног напона од 1kV до 400kV ("Сл.лист СФРЈ", бр. 65/88 и "Сл.лист СРЈ", бр. 18/92);
 - Објекти морају бити реализовани у складу са Правилником о техничким захтевима безбедности од пожара спољних зидова зграда ("Сл.гласник РС", бр. 59/16, 36/17 и 6/19);
 - Објекти морају бити реализовани у складу са Правилником о безбедности лифтова ("Сл.лист РС", бр. 15/17);
 - Системе вентилације и климатизације предвидети у складу са Правилником о техничким нормативима за системе вентилације или климатизацију ("Сл.лист СФРЈ", бр.38/89 и "Сл.лист РС", бр.118/14);
 - Објекти морају бити реализовани у складу са Правилником о техничким нормативима за системе за одвођење дима и топлоте насталих у пожару ("Сл.лист СФРЈ", бр. 45/83) и СРПС ЕН 1366, СРПС ЕН 12101 и др.;
 - Реализовати изградњу објеката у складу са Правилником о техничким нормативима за стабилну инсталацију за дојаву пожара ("Сл.лист СРЈ", бр.87/93) и СРПС ЕН 54 и др.;
 - Уколико се предвиђа уградња стабилне инсталације за гашење пожара исту предвидети у складу са одговарајућим стандардима и прописима (СРПС ЕН 12845, СРПС ЕН 12259, СРПС ЦЕН/ТС 14816, СРПС ЦЕН/ТС 15176 и др.);
 - Применити одредбе Правилника о техничким нормативима за заштиту складишта од пожара и експлозија ("Сл.лист СФРЈ", бр.24/87);
 - Обезбедити потребну отпорност на пожар конструкције објекта (зидова, међуспратне таванице, челичних елемената...), сходно СРПС У.Ј1 240;
 - Предвидети поделу објеката у пожарне сегменте и секторе, поједине просторије посебно пожарно издвојити (технички блок, вентилационе коморе, електроенергетски блок, машинске просторије лифта, посебне специфичне просторије, просторије са стабилним инсталацијама за гашење пожара, магацине, администрацију и сл.);
 - Реализовати објекте у складу са техничким препорукама СРПС ТП 21:2003 Техничке препоруке за грађевинске техничке мере заштите од пожара стамбених, пословних и јавних зграда и СРПС ТП 19 Техничка препорука за заштиту од пожара индустријских објеката;
 - Предвидети употребу материјала и опреме за коју се могу обезбедити извештаји и атестна документација домаћих акредитованих лабораторија и овлашћених институција за издавање атеста, или за коју је могуће признати иностране исправе и знакове усаглашености сходно Уредби о начину признавања иностраних исправа и знакова усаглашености ("Сл.гласник СРС", бр.98/09, 110/16);
 - Применити одредбе Правилника о техничким нормативима за пројектовање и извођење завршних радова у грађевинарству ("Сл.лист СФРЈ", бр.21/90);
 - Обезбедити сигурну евакуацију употребом негоривих материјала (СРПС У.Ј1.050) у обради ентеријера и конструкцијом одговарајуће отпорности на пожар, постављањем врата са одговарајућим смером и начином отварања;
 - Гараже реализовати у складу са Правилником о техничким захтевима за заштиту гаража за путничке аутомобиле од пожара и експлозије ("Сл.лист СЦГ", бр.31/05);
 - Уколико се предвиђа гасификација комплекса, реализовати објекте у складу са Правилником о техничким нормативима за пројектовање, грађење, погон и одржавање гасних котларница ("Сл.лист СФРЈ", бр. 10/90 и 52/90), уз предходно прибављање услова (локације) за безбедно постављање у погледу мера заштите од пожара и експлозија за трасу гасовода и место мерно регулационе станице од стране Управе за ванредне ситуације, сходно чл. 6. и 7. Закона о запаљивим и горивим течностима и запаљивим гасовима ("Сл.гласник РС", бр.54/15), Правилником о условима

- несметан и безбедан транспорт природног гаса гасоводима притиска од 16 бара ("Сл.гласник РС", бр. 37/13, 87/15), Правилником о условима за несметану и безбедну дистрибуцију природног гаса гасоводима притиска до 16 бара ("Сл.гласник РС", бр.86/15) и Правилником о техничким нормативима за унутрашње гасне инсталације ("Сл. лист СРЈ", бр. 20/92 и 33/92);
- Применити одредбе Правилника о техничким нормативима за аутоматско затварање врата или клапни отпорних на пожар ("Сл.лист СФРЈ", бр.35/80);
 - Применити одредбе Правилника о техничким нормативима за стабилне инсталације за детекцију експлозивних гасова и пара ("Сл.лист СРЈ", бр.24/93);
 - Применити одредбе Правилника о техничким нормативима за стабилне уређаје за гашење пожара угљендиоксидом ("Сл.лист СФРЈ", бр.44/83 и 31/89);
 - Применити одредбе Правилника о техничким нормативима уређаје у којима се наносе и суше премазна средства ("Сл.лист СФРЈ", бр.57/85);
 - Применити одредбе Уредбу о заштити од пожара при извођењу заваривања, резања и лемљења ("Сл.лист СРС", бр.50/79);
 - Уколико се предвиђа фазна изградња објекта обезбедити да свака фаза представља економско-техничку целину и може се самостално користити.

Услови за изградњу склоништа

Законом о изменама и допунама Закона о ванредним ситуацијама ("Сл. гласник РС", бр. 93/12), укинута је обавеза изградње склоништа.

Инвеститор је дужан да приликом изградње нових комуналних и других објеката, те објекте прилагоди за склањање људи.

Приликом изградње стамбених објеката са подрумом, над подрумским просторијама гради се ојачана плоча која може да издржи урушавање објекта.

Заштита у току градње нових или реконструкције постојећих објеката

У току грађења нових или реконструкције постојећих објеката неопходно је предузети низ мера којима се минимизирају могући негативни утицаји на животну средину. Ове мере пре свега подразумевају:

- Стриктну заштиту свих делова терена ван непосредне зоне радова, што значи да се ван планиране, постојеће површине не могу користити као стална или привремена одлагалишта материјала, као позајмишта, као платои за паркирање и поправку машина;
- Све манипулације са нафтом и њеним дериватима, неопходно је обављати на

посебно дефинисаном месту и уз максималне мере заштите како не би дошло до просипања. Сва амбалажа за уље и друге деривате нафте, мора се сакупљати и односити на контролисане депоније;

- Предузимање мера које обезбеђују заштиту и рационално коришћење земљишта, површинских и подземних вода, управљање насталим отпадом у складу са законском регулативом;
- Предузимање мера које обезбеђују заштиту и рационално коришћење земљишта, површинских и подземних вода, управљање насталим отпадом у складу са законском регулативом и санацију земљишта у случају изливања уља и горива током рада грађевинских машина и механизације;
- Дефинисање локација паркинга, путева за тешку механизацију, позајмишта и складишта грађевинског и материјала из ископа;
- Свођење на најмању могућу меру уништавање вегетације, а нарочито зеленог и шумског покривача, уз обезбеђење обнове оштећених површина земљишта и аутентичних пејзажа по завршетку радова;
- Дефинисање обавезе извођача радова да одмах прекине радове и обавести надлежну организацију за заштиту споменика културе, ако се у току извођења грађевинских и других радова наиђе на археолошка налазишта или археолошке предмете и
- Дефинисање обавезе извођача радова да одмах обавести надлежну организацију за заштиту природе, уколико се у току извођења радова наиђе на природно добро које је геолошко-палеонтолошког типа и минеролошко-петрографског порекла, за које се претпоставља да има својство природног споменика.

При изградњи, односно реконструкције или уклањању објеката, наведених у Листи I и Листи II Уредбе о утврђивању Листе пројеката за које је обавезна процена утицаја и Листе пројеката за које се може захтевати процена утицаја на животну средину ("Сл.гласник РС", бр.114/08) Дефинисање обавезе инвеститор је обавезан да се обрати надлежном органу за заштиту животне средине, ради спровођења процедуре процене утицаја на животну средину, у складу са одредбама Закона о процени утицаја на животну средину ("Сл.гласник РС", бр.135/04 и 36/09). Проценом утицаја биће извршена анализа могућих значајних утицаја сваког појединачног пројекта на животну средину, која обухвата квалитативни и квантитативни приказ могућих промена у животној средини за време извођења пројекта, редовног рада и за случај удеса, као и процену да ли су промене привременог или трајног карактера и биће дефинисане мере за спречавање, смањење

и отклањање сваког значајнијег штетног утицаја на животну, мере које ће се предузети за уређење простора, техничко-технолошке, санитарно-хигијенске, биолошке, организационе, правне, економске и друге мере.

2.10. УСЛОВИ ЗА УРЕЂЕЊЕ ЗЕЛЕНИХ ПОВРШИНА НА ПАРЦЕЛИ

Основни циљ подизања и уређења насељског зеленила односи се на формирање недостајућих структура зеленила упоредо са развојем будућих насељских структура и садржаја у њима, као и међусобно повезивањесвих структура насељског зеленила са зеленилом ван грађевинског подручја (пољопривредним и шумским земљиштем).

Озелењавање насеља усмерити на формирање и реконструкцију свих форми јавног зеленила (парк, улично зеленило, простор тргаи саобраћајне површине).

2.10.1. Концепција мреже зелених површина и начин њиховог одржавања

У оквиру подручја Плана и могућих грађевинских парцела, зелене површине решавати према просторно-функционалним могућностима и дефинисане су аналитички, односно процентуално, уз заступљеност од мин. 10-30% од укупне површине комплекса.

Избор садног материјала извршити према владајућим условима средине и уклопити га у амбијент и карактер, тј. планирану намену простора.

Планирани заштитни појас формирати од адекватних лишћарских и четинарских врста (високе, средње и партерне вегетације).

Нивелационо-регулационим решењем терена и системом попречних и подужних падова на стазама и платоима, помоћу ригола и сливника, атмосферску воду одвести до кишне канализације или на слободне зелене површине.

Засаде у заштитном појасу подићи тако, да не ометају прегледност и не угрожавају безбедност.

2.10.2. Врсте зелених површина

У складу са Законом о подизању и одржавању зелених површина са биолошком основом по значају на подручју Плана, уређење зеленила посматрано је као значајан аспект укупног уређења простора, где се формирају:

- *јавне зелене површине* формирати као насељски и локални зелени простор у оквиру насељског центра, у функцији спомен парка, око објеката од јавног интереса (установе јавних служби) и у форми уличних дрвореда. На површинама јавне намене (на местима укрштања саобраћајница, поред јавних објеката и у склопу трга) планира се уређено зеленило.
- *зелене површине као остало земљиште*, чине заштитни појас зеленила појединих зона у виду простор испод далековода,

групација зеленила уз главне саобраћајне правце, као и зеленило у оквиру стамбених зона са могућим пословним садржајем у приземним етажама, нарочито уз саобраћајнице вишег реда.

Озелењавање паркинга

На паркинг просторима планира се застоп од рециклирајућих полиетиленских или бетонских растер елемената са затрављеним спојницама и садња посебно однегованих дрворедних садница нижих лишћара пречника крошњи око 5,0-(7,0)m, за засену паркинг места. Дрвореде садити на паркињима тако да свако стабло ствара засену на најмање два паркинг места.

Врсте које се могу користити за озелењавање су: *Acer campestre*, *Acer platanoides "Globosa"*, *Carpinus betulus "Fastigiata"*, *Tilia cordata*и др.

Предност над бетонским елементима имају растер елементи од рециклирајућих полиетиленских материјала. Отвори за саднице дрвореда су ширине 0,75-1,0m, у равни са котом подлоге, уоквирени одговарајућим ивичњацима, покривени решеткастим заштитницима од ливеног гвожђа или застором од крупније ризле.

Зелене површине ограниченог коришћења

Ове зелене површине чиниће зелене површине у оквиру површина јавне намене - школа и установе предшколског образовања, спорско-рекреативних садржаја, као и зелене површине у оквиру намене пословања и становања.

Истој зони ограниченог коришћења припада и зона заштите у појасу далековода.

У циљу озелењавања простора насеља неопходно је:

- Приликом извођења радова који изискују евентуалну сечу одраслих, вредних примерака дендрофлоре, прибавити сагласност надлежних институција, како би се уклањање вегетације svelo на најмању могућу меру. Уколико се услед изградње уништи постојеће јавно зеленило, оно се мора надокнадити под посебним условима у на начин који одређује јединица локалне самоуправе.
- Спроводити просторне диспозиције свих категорија зеленила дефинисаног овим Планом;
- Поштовати проценат заступљености разних категорија зеленила у комплексима појединих намена;
- Израдити и спроводити план озелењавања и уређења по етапама. Потребно је израдити главне пројекте озелењавања за одређене категорије зеленила, који ће одредити прецизан избор, количину дендролошког материјала, просторни распоред, технику садње, мере заштите, ограђивање, физичко обезбеђење и сл;

Паркови

Паркови имају највећи ефекат остварења функција побољшања микроклимата и организације одмора и рекреације становништва. Зелене површине чине целину у којој мрежа парковских путева и стаза повезује остале елементе: пољане, платое за одмор, игру деце и забаву, рекреацију.

Препоручене врсте дрвећа за паркове су: целтис (*Celtis occidentalis*, *Celtis australis*), липа (*Tilia sp.*), (*Tilia cordata*) ситнолисна липа, (*Tilia grandifolia*) крупнолисна липа, дивљи кестен (*Hippocastanum*, *aesculus sp.*), јавор (*Acer camestре*, *Acer platanoides*, *Acer globosum*, *Acer saccharinum*, *Acer tataricum*), софора (*Sophora japonica*), пауловнија (*Paulownia tomentosa*), каталпа (*Catalpa bignonioides Walt*), јудино дрво (*Cercis siliquastrum*), златна киша (*Laburnum anagyroides*), јапанска украсна трешња (*Carasus serrulata*), дрво тулипановац (*Liriodendron tulipifera*), бреза (*Betula sp.*), магнолија (*Magnolia sp.*), гинко (*Gingo biloba l.*), као и разне врсте украсних жбунова: форзиција (*Forsythia sp.*, *Forsythia x intermedia*), јоргован (*Syringa vulgaris*), јапанска украсна дуња (*Chomomeles japonica*), божиковина (*Ilex aquifolium*), удика (*Viburnum rhytidophyllum*, *Viburnum opulus*, *V. lantana*), снежна лопта (*Viburnum opulus roseum*), будлеја (*Buddleia davidii*), хибискус (*Hibiscus syriacus*), јапански украсни дрен (*Cornus kousa*), камелија, суручице (*Spiraea sp.*, *Spiraea thunbergii*, *Spiraea x vanhouttei*, *Spiraea japonica*), јасмин (*Jasminum nudiflorum*, *Jasminum officinale*), ватрени грм (*Pyracantha coccinea*), ...

Избегавати врсте које су детерминисане као алергене (топола и сл.).

Зонирањем се могу издвојити следеће функционалне зоне:

- миран одмор и шетња,
- дечија игралишта.

У оквиру парковских површина не могу се градити објекти чија је функција супротна основној функцији парка.

У укупном билансу парка, алеје, путеви и стазе треба да заузму до 20% површине. Најмање 80% површине парка треба да буде под зеленилом.

Меморијални (спомен) парк

Када се ради о гробљима која имају карактер меморијалних основна функција зелених површина је декоративно-естетска. Карактер простора захтева његово одвајање у визуелном и акустичном смислу од осталих делова насеља, што се постиже правилним смештајем објеката у унутрашњост комплекса и формирањем заштитних појасева густог дрвећа и жбуња. Предвидети стазе, а за озелењавање користити дрвеће густе и раскошне крошње (липа, дивљи кестен, јавор, млеч), односно четинарско дрвеће које одговара камбијенту. Веома често користе се и пузавице (*Hederahelix*, *Vincaminor*, *Vincamajor*), а

такође и шимшир и тује. Применити биљне материјале исте врсте, четинарско или листопадно дрвеће, декоративне партерне травњаке, са не сувише разнобојним перенама и ружама.

Улично зеленило

Основна функција уличних зелених површина је да изолују пешачке токове и ободне зграде од колског саобраћаја, створе повољне микроклиматске услове и повећају естетске квалитете пејзажа. Од укупне површине под саобраћајницама, око 30% треба да је под зеленилом.

Задржати постојеће улично зеленило где је то могуће и формирати једностране и двостране дрвореде или засаде од шибља у свим улицама у којима дрвореди нису формиран и у којима постоји довољна ширина уличног профила.

Растојање стабала од објеката не би требало да буде мање од 5,0–7,0m, што зависи од избора врста. Растојање између дрворедних садница се најмање 5,0m, а у зависности од врсте, креће се од 5,0–15,0m. Принципи озелењавања улица треба да стварају максималне погодности за кретање возила и пешака, као и заштиту станова од буке и атмосферских гасова. Неопходно је створити услове за сагледавање пејзажа у току кретања.

У циљу унапређења система зеленила и успостављања природног процеса ваздушних струјања, планиране су квалитетне дрворедне саднице.

На паркинзима, дуж улица, положај паркинга прилагодити позицији планираног дрвећа. Тачан број паркинг места и њихов положај утврдиће се кроз израду техничке документације, а на основу претходно утврђеног геодетског снимка.

За физиолошки презрела стабла предвидети сукцесивну замену младим, расаднички однегованим дрворедним садницама.

Врсте дрвећа за дрвореде, изабрати по критеријуму отпорности на штетне гасове, затим по густини крошње, њеном правилном облику, понашању у односу на супстрат и отпорност на биљне болести и штеточине, а потребно је да не изазивају алергијске реакције код локалног становништва у периоду цветања и плодношења. Дрворедне саднице поставити ближе улици у непрекинутом низу (изузев када су планом предвиђене уливно-изливне и помоћне саобраћајнице).

За сваку саобраћајницу у којој не постоји дрворед потребно је изабрати по једну врсту дрвећа: бојош (*Celtis occidentalis*, *Celtis australis*), липа (*Tilia sp.*), *Tilia cordata* (ситнолисна липа), *Tiliagrandifolia* (крупнолисна липа), дивљи кестен (*Hippocastanum*, *aesculus sp.*), јавор (*Acer camestре*, *Acer platanoides*, *Acer globosum*, *Acer saccharinum*, *Acer tataricum*), софора (*Sophora japonica*), пауловнија (*Paulownia tomentosa*),

каталпа (*Catalpabignonioides Walt*), јудино дрво (*Cercis siliquastrum*), златна киша (*Laburnumanagyroides*), јапанска украсна трешња (*Carasus serrulata*), дрво тулипановац (*Liriodendron tulipitera*), бреза (*Betula sp.*), магнолија (*Magnolia sp.*), гинко (*Gingo bilobal.*) и тиме обезбедити индивидуалност улице. При томе, треба водити рачуна о карактеру улице и правцу доминантног ветра.

Цветњаке треба лоцирати на појединим деловима: у близини станица јавног саобраћаја, код пешачких прелаза и на раскрсницама. При избору врста за улично зеленило треба водити рачуна да сем декоративних својстава саднице буду прилагођене условима раста у уличним профилима и инфраструктурним коридорима.

Зелене површине комплекса основног и предшколског образовања

При решавању слободних простора школског комплекса, треба задовољити две основне функције: санитарно-хигијенску и физкултурно-рекреативну. Величина школског дворишта треба да буде од 25-35m²/ученику (зелене површине по ученику могу бити редуковане и на 10-15m², али не мање од 6m²/ученику).

Облик у решавању уређења школског дворишта је комбинација геометријског и пејзажног стила. Основне површине које школско двориште треба да обухвата су: отворене површине за физичку културу, економско двориште, школски врт и слободне зелене површине.

Зелене површине треба да чине мин. 40% школског комплекса ободно, у циљу изолације самог комплекса од околних саобраћајница. Овај зелени појас треба да буде довољно густ и широк, састављен од четинарског и листопадног дрвећа и шибља, да би обезбедио повољне микроклиматске услове, смањио буку и задржао издувне гасове и прашину с околних саобраћајница. Зелене површине испред саме зграде школе треба да су потчињене архитектури и декоративно обрађене са више цветног материјала, декоративног шибља и дрвећа. У избору биљних врста водити рачуна да нису отровне, да немају бодље и што је веома важно, да одговарају условима станишта. Избор врста треба да буде довољно разноврстан да би ученике упознао са биљним богатством.

Школски врт треба формирати од повртњака, цветњака, воћњака, по могућности и тераријума. Планиране школске комплексе уредити у складу са просторним могућностима.

Предшколске установе треба да пруже услове за безбедан боравак деце и да задовоље здравствено-хигијенске услове. Потребно је предвидети величину слободног простора од најмање 15m²/детету. У оквиру ових површина потребно је предвидети терен за игре, простор у који се постављају справе са пешчаником и башту за гајење цвећа и поврћа.

Зелене површине треба да буду уређене на исти начин као и зелене површине школа. Предшколске установе уредити у складу са просторним могућностима.

Зеленило у оквиру простора за спорт и рекреацију

Зеленило у оквиру треба да чини мин. 20% од укупне површине комплекса, остварујући заштиту од ветра и добру повезаност са осталим деловима насеља.

Зеленило спортских површина треба да буде распоређено тако да створи сенку на јужним оријентацијама. Његова функција је заштитна и санитарно-хигијенска.

Спортско-рекреативне површине у оквиру комплекса школа озеленити у складу са просторним могућностима.

Зеленило у оквиру насељског центра

У оквиру јавних зелених површина није дозвољена изградња ни постављање привремених или сталних објеката који нису у складу са правилима овог Плана, нити било каква интервенција у простору која није у складу са функцијом јавног зеленила и која нарушава еколошке, естетске и амбијенталне вредности јавног простора.

Јавни зелени простор обликовати решењем, уз примену појединачних садница високе зимзелене и листопадне вегетације, украсним и цветним формама шибља, пузавица, перена и партерног травњака и ускладити их са постојећом задржаном високом вегетацијом. Пешачке стазе и платое поплатити квалитетним, декоративним застором за покривање стаза, затим, поставити широке рампе благих нагиба за лакше кретање инвалидних и хендикепираних лица.

Листопадне врсте које се могу користити за озелењавање су: *Acer campestre*, *Acer platanoides* "Globosa", *Carpinus betulus* "Fastigiata", *Tilia cordata*, *Betula verucosa* и др.

Од зимзелених врста за озелењавање користити: *Pinus nigra*, *Picea excelsa*, *Cedrus deodara*, *Abies alba*, *Thuja orientalis* др., а од жбунастих: *Berberis thunbergi*, *Juniperus horizontalis*, *Cotoneaster sp.*, *Spiraea sp.* и друге.

Предност над бетонским елементима имају растер елементи од рециклирајућих полиетиленских материјала. Отвори за саднице дрвореда су ширине 0,75-1,0m, у равни са котом подлоге, уоквирени одговарајућим ивичњацама, покривени решеткастим заштитницима од ливеног гвожђа или застором од крупније ризле.

Зелене површине пословне и радне зоне

Зеленило комплекса пословне и радне зоне је саставни део насељског система зеленила, са циљем стварања повољног микроклимата, заштите од праšине и гасова, стварања слободних површина за краћи одмор радника.

Зеленило треба да заузима минимално 20% од укупне површине парцеле/комплекса, постављено по ободу комплекса (уколико другачије није дефинисано појединачним правилима грађења за појединачну намену).

Избор биљних врста одређује се према карактеристикама пословања, карактеру и концепцији штетних материја, а такође њиховим еколошким, функционалним и декоративним својствима. Засади треба да се карактеришу високом отпорношћу на гасове, дим и прашину.

Зелене површине у оквиру становања

Ова категорија зеленила је значајна са санитарно-хигијенског становишта, а пружа и интимније повезивање човека са околином. Врт око куће обезбеђује хигијенске услове становања без буке и прашине, ствара повољне услове одмора.

У врту могу да постоје следеће функционалне зоне: предврт, простор намењен мирном одмору или игри деце, повртњак, воћњак и економски део. Композицију врста треба да чине различите категорије биљних врста, грађевински и вртно-архитектонски елементи и мобилијар. Основу сваког врта треба да чини добро урађен и негован травњак.

Процент озелењавања индивидуалних парцела треба да буде најмање мин.15% од укупне слободне површине.

У оквиру стамбеног блока са мешовитим становањем неопходно обезбедити мин.15% зелених површина од укупне слободне површине, у оквиру којих треба обезбедити просторе за одмор, (овде спадају и паркинг простори уколико су озелењени). Ове зелене површине треба повезивати са осталим категоријама зеленила у јединствен систем.

Травне површине у оквиру блока потребно је реконструисати и прилагодити одмору, игри и рекреацији.

Пратеће зеленило

Композиционо и просторно решење зеленила акцентирати на главним прилазима објекту а преостали део решити слободно, усклађено са наменом површине у оквиру овог Плана.

Корисници, односно власници парцеле могу своја дворишта уређивати према властитим афинитетима, с тим што 20% површине мора бити под зеленилом.

Ограђивање парцеле по правилу дозвољено је постављањем транспарентних или "живих" ограда према јавној површини и "живих" ограда између парцела, до максималне висине 1,20m.

Избор садног материјала извршити према владајућим условима средине и уклопити га у амбијент и карактер објеката.

Предбаште

Избор врсте дрвећа, шибља и цвећа не условљава се, али је препорука да се за озелењавање користе врсте са изразито

декоративним својствима и сукцесивним периодима цветања. Препорука је, такође, да четинарске или зимзелене врсте буду заступљене са око 30% у односу на лишћаре, како би се ублажио монотони ефекат у периоду мировања вегетације.

У зонама становања за дате просторе не одређују се посебна правила уређења осим да минимум 35% парцеле треба да буде уређена зелена површина, бар на оним парцелама где има просторних могућности. На слободним дворишним површинама (без подземног дела објекта) препоручују се саднице високих лишћара са декоративним карактеристикама цветова (*Sophora japonica*, *Aesculus hippocastanum*, *Amigdalus sp.* и др.).

Заштитно зеленило

Главна функција ових зелених површина је смањење неповољних услова у циљу ублажавања доминантних ветрова, смањење аерозагађења, негативног дејства саобраћаја и везивање земљишта и заштита од ерозије.

Избор врста за заштитно зеленило је одређен биљногеографским, фитоценолошким и станишним условима. Потребно је изабрати дендролошки материјал отпоран на природне и новостворене услове.

У зелене површине специјалне намене спада и расадник. Производњу садног материјала могуће је вршити у складу са условима датим Законом о семену и садном материјалу.

Предлог врста:

Високи, средњевисоки, нижи лишћари:

- *Acer pseudoplatanus* (јавор)
- *Fraxinus excelsior* (јасен)
- *Betula alba* (бреза)
- *Ulmus pumila* (брест) итд.

Високи и средњевисоки четинари:

- *Picea abies*, *P. pungens* (смрче)
- *Abies alba* (јела)
- *Pinus nigra* (црни бор)
- *Cedrus atlantica*, *C. deodora* (кедар) итд.

У зони заштитног зеленила могућа је и изградња комуналних објеката, са разрадом кроз урбанистички пројекат.

У зони заштитног зеленила могућа је изградња свих врста рекреативних површина, уз обавезно постављање урбаног мобилијара (канте за смеће, јавне чесме, канделабри и сл.).

2.11. МЕРЕ ЕНЕРГЕТСКЕ ЕФИКАСНОСТИ ИЗГРАДЊЕ

Сви планирани објекти морају да задовољавају све прописе везане за енергетску ефикасност објеката - Правилник о енергетској ефикасности зграда ("Сл.гласник РС", бр. 61/11). Овим правилником ближе се прописују енергетска својства и начин израчунавања топлотних својстава објеката високоградње, као и енергетски захтеви за нове и постојеће објекте.

Утврђивање испуњености услова енергетске ефикасности зграде врши се изградом елабората ЕЕ, који је саставни део техничке документације која се прилаже уз захтев за издавање грађевинске дозволе или уз захтев за издавање решења којим се одобрава извођење радова на адаптацији или санацији објекта, као и енергетској санацији.

Правилник се примењује на:

- Изградњу нових зграда;
- Реконструкцију, доградњу, обнову, адаптацију, санацију и енергетску санацију постојећих зграда;
- Реконструкцију, адаптацију, санацију, обнову и ревитализацију културних добара и зграда у њиховој заштићеној околини са јасно одређеним границама катастарских парцела и културних добара, уписаних у Листу светске културне баштине и објекта у заштићеним подручјима, у складу са актом о заштити културних добара и са условима органа, односно организације надлежне за послове заштите културних добара;
- Зграде или делове зграда које чине техничко-технолошку или функционалну целину.
Одредбе овог правилника не примењују се на:
- Зграде за које се не издаје грађевинска дозвола;
- Зграде које се граде на основу привремене грађевинске дозволе, као и зграде које се граде на основу грађевинске дозволе за припремне радове;
- Радионице, производне хале, индустријске зграде које се не греју и не климатизују;
- Зграде које се повремено користе током зимске и летње сезоне (мање од 25% времена трајања зимске, односно летње сезоне).

Енергетска својства и начини израчунавања топлотних својстава утврђују се за стамбене зграде са једним станом; стамбене зграде са два или више станова; управне и пословне зграде; зграде намењене образовању и култури; зграде намењене здравству и социјалној заштити; зграде намењене туризму и угоститељству; зграде намењене спорту и рекреацији; зграде намењене трговини и услужним делатностима; зграде мешовите намене; зграде за друге намене које користе енергију.

Енергетска ефикасност зграде је остварена ако су обезбеђени минимални услови комфора садржани у Правилнику, а при томе потрошња енергије за грејање, хлађење, припрему топле санитарне воде, вентилацију и осветљење зграде не прелази дозвољене максималне вредности по m^2 садржане у Правилнику.

Мере енергетске ефикасности градње за планиране објекте

Приликом пројектовања објекта неопходно је обратити пажњу на оријентацију и функционални концепт зграде у циљу коришћења природе и природних ресурса предметне локације, пре свега енергије сунца, ветра и околног зеленила.

Приликом пројектовања предвидети облик зграде којим се може обезбедити што је могуће енергетски ефикаснији однос површине и запремине омотача зграде у односу на климатске факторе и намену зграде. Потребно је обезбедити максимално коришћење природног осветљења, као и коришћење пасивних добитака топлотне енергије зими односно заштите од прегревања у току лета адекватним засенчењем.

У зависности од намене објекта, предвидети одговарајућу термичку масу за постизање топлотног комфора у зимском и летњем периоду - повећати термичку инерцију објекта. Потребно је применити висок квалитет (у складу са постојећим стандардима и прописима) топлотне изолације целокупног термичког омотача.

Структуру и омотач објекта предвидети тако да се омогући максимално коришћење пасивних и активних соларних система.

Техничке просторије (резервоар и пумпно постројење) које се користе у случају коришћења падавина као и подземних и отпадних вода за потребе заливања, спољашњу употребу или за потребе грејања и хлађења зграда, уколико су укупане не урачунавају се у индекс заузетости парцеле.

Мере за постизање енергетске ефикасности постојећих зграда

Приликом реконструкције чији је циљ постизање енергетске ефикасности постојећих зграда дозвољено је накнадно извођење спољне топлотне изолације зидова уколико се врши у складу са законом, при чему треба водити рачуна о очувању функционалне и обликовне целовитости зграде.

Уколико се зид који се санира налази на регулационој линији, дозвољава се да дебљина накнадне термоизолације са свим завршним слојевима буде унутар јавног простора (уколико за то постоје техничке могућности и не крше се одредбе других прописа), а када је зид који се санира на граници са суседном парцелом дозвољено је постављање накнадне спољне изолације дебљине до 15cm уз сагласност тог суседа.

Дозвољено је накнадно формирање стакленика (уколико за то постоје техничке могућности и не крше одредбе важећих закона) ако се елаборатом докаже побољшање енергетске ефикасности зграде.

Сертификат о енергетским својствима зграда (енергетски пасош) морају имати све нове зграде, као и постојеће зграде које се реконструишу, адаптирају, санирају или енергетски санирају, осим зграда које су

правилником изузете од обавезе енергетске сертификације. Правилник којим се ближе прописују услови, садржина и начин издавања је Правилник о условима, садржини и начину издавања сертификата о енергетским својствима зграда ("Сл.гласник РС",бр.69/12).

Категорије зграда за које се издаје енергетски пасош, одређене су према претежној намени дефинисаној прописом којим се уређују енергетска својства зграда.

Зграде за које није потребно прибављање енергетског пасоша су:

- Постојеће зграде које се реконструишу или енергетски санирају, а које имају нето површину мању од 50m²;
- Зграде које имају предвиђени век употребе ограничен на две године и мање;
- Зграде привременог карактера за потребе извођења радова, односно обезбеђење простора за смештај људи и грађевинског материјала у току извођења радова;
- Радионице, производне хале, индустријске зграде и друге привредне зграде које се, у складу са својом наменом, морају држати отворенима више од половине радног времена, ако немају уграђене ваздушне завесе;
- Зграде намењене за одржавање верских обреда;
- Зграде које су под одређеним режимом заштите, а код којих би испуњење захтева енергетске ефикасности било у супротности са условима заштите;
- Зграде које се не греју или се греју на температури до +12°C.

Енергетски пасош чини саставни део техничке документације која се прилаже уз захтев за издавање употребне дозволе.

Енергетски пасош зграде издаје се по извршеном енергетском прегледу зграде.

Издаје се за целу зграду или за део зграде, када се ради о згради која је према овом правилнику дефинисана као зграда са више енергетских зона. Енергетски пасош се може издати и за део зграде који чини самосталну употребну целину (пословни простор, стан). Зграда или њена самостална употребна целина може имати само један енергетски пасош.

3. ПРАВИЛА ГРАЂЕЊА

3.1. ОПШТА ПРАВИЛА ГРАЂЕЊА

На планском подручју, изградња се регулише општим и појединачним правилима за детаљне намене. За грађевинске елементе који нису Планом експлицитно дати, приликом спровођења примењиваће се важећи правилници везани за изградњу простора.

Правила грађења важе за целокупно подручје Плана.

Сва правила морају бити испуњена како би изградња на парцели била могућа.

Овим Планом, задржавају се као стечена обавеза све издате правоснажне грађевинске дозволе као и потврђени Урбанистички пројекти уколико нису у супротности са условима из овог Плана.

3.1.1. Врста и намена објеката који се могу градити, односно класа и намена објеката чија је изградња забрањена

На планском подручју могућа је изградња објеката за основне и компатибилне намене дате Планом, како је приказано на графичком прилогу бр. 2 *Детаљна намена површина и подела на карактеристичне целине Р 1:2500*, и описано у поглављу 2.2. *ОПИС ДЕТАЉНЕ НАМЕНЕ ПОВРШИНА И ОБЈЕКТА И МОГУЋИХ КОМПАТИБИЛНИХ НАМЕНА, СА БИЛАНСОМ ПОВРШИНА*.

Забрањена је изградња објеката који угрожавају и негативно утичу на животну средину.

3.1.2. Услови и начин обезбеђивања приступа грађевинској парцели/комплексу и простору за паркирање

Све грађевинске парцеле морају имати обезбеђен приступ на јавну саобраћајну површину, директно или прилазом најмање ширине 2,5m, под условом да најудаљенија тачка коловоза није даља од 25m од габарита објекта. Уколико није испуњен овај услов, минимална ширина колског приступа износи 3,5m (испуњење услова противпожарне заштите).

Приступ на површину јавне намене може се обезбедити пројектом парцелације/препарцелације.

Објекат се поставља на парцели тако да остварује интерну саобраћајну везу са приступним саобраћајницама и омогућава функционалан саобраћај унутар грађевинске парцеле/комплекса, са простором за паркирање возила.

Простор за паркирање мора бити обезбеђен у оквиру грађевинске парцеле и одређује се на основу норматива за паркирање, који је дат у правилима грађења детаљних намена.

Укупан број потребних паркинг места за све планиране садржаје условљава максималанкапацитет изградње на грађевинској парцели.

3.1.3. Услови за парцелацију, препарцелацију и формирање грађевинске парцеле, и површина грађевинске парцеле

Услови за формирање грађевинске парцеле

Грађевинска парцела по правилу има облик правоугаоника или трапеза и површину која омогућава изградњу објеката предвиђену Планом. Ширином фронта грађевинске парцеле се сматра ширина парцеле према јавној саобраћајној површини. Изузетак чине парцеле унутар блока, које на јавну саобраћајну површину излазе делом парцеле за колски приступ у минималној дужини од 5m и парцеле у продужетку слепих улица тј.

прилаза, које услед постојеће изграђености не могу формирати потребан фронт према јавној саобраћајној површини.

Уколико катастарска парцела нема приступ на површину јавне намене није грађевинска парцела. Задржавају се постојеће парцеле на којима се може градити у складу са правилима парцелације и овим Планом.

За постојеће парцеле чија је површина до 10% мања од минималне дозвољене површине, дозвољава се изградња објеката на тим парцелама, према условима грађења за одређену намену.

За парцеле чија је површина, односно ширина мања од минималне прописане до 15%, дозвољена је изградња према условима грађења за одређену намену умањеним за 5%.

Нове грађевинске парцеле формирају се применом правила парцелације, препарцелације и исправке граница суседних парцела, у складу са Законом.

Грађевинска парцела се може просторно налазити у две зоне, тако да се у том случају примењују параметри за формирање грађевинске парцеле, као и урбанистички параметри на основу локације објекта. Објекат се мора ситуационо налазити целим габаритом или површином већом од 50% у једној зони.

Основна правила парцелације и препарцелације

На једној катастарској парцели може се образовати већи број грађевинских парцела, пројектом парцелације. Подела постојеће катастарске парцеле на две или више мањих парцела врши се у оквиру граница парцеле. Поделом се не могу образовати парцеле које не испуњавају услове за формирање грађевинске парцеле у погледу величине, начина градње у односу на непосредно окружење, тј. планирани вид изградње.

Од већег броја катастарских парцела може се образовати једна или више грађевинских парцела, пројектом препарцелације, у циљу испуњења услова за формирање грађевинске парцеле у складу са овим Планом.

Исправка граница суседних парцела

У циљу формирања грађевинске парцеле, у смислу обезбеђивања приступа и одређивања граница површина јавне намене, врши се исправка граница суседних парцела, а на захтев власника, односно дугорочног закупца постојеће катастарске парцеле и уз сагласност власника суседне катастарске парцеле.

Исправка граница суседних парцела се врши на основу елабората геодетских радова за исправку граница суседних парцела.

Приликом утврђивања услова за исправку граница суседне парцеле, мора се поштовати правило да катастарска парцела која се придодаје суседној парцели не испуњава услове

за посебну грађевинску парцелу, као и да је мање површине од парцеле којој се припаја.

Посебни случајеви формирања грађевинске парцеле

Заграђење, односно постављање објеката линијских инфраструктурних система (надземних или подземних), објеката комуналне инфраструктуре и електроенергетских објеката, комуникационих мрежа и уређаја, може се формирати грађевинска парцела која одступа од површине или положаја предвиђених Планом за ту зону, под условом да постоји приступ том објекту, односно тим уређајима, ради одржавања и отклањања кварова или хаварије на њима.

За постављање трансформаторских станица (10/0,4 kV) мерно-регулационих станица за гас код потрошача, електродистрибутивних, електропреносних, анемометарских и метеоролошких стубова, као и стубова електронских комуникација, неформира се посебна грађевинска парцела.

За предметне инфраструктурне објекте који се састоје из подземних и надземних делова, грађевинска парцела формира се само за делове тих објеката који су везани за површину земљишта (главни објекат, улазна и излазна места, ревизиона окна и сл.), док се за подземне делове тих објеката у траси коридора не формира посебна грађевинска парцела.

За надземне електроенергетске водове не формира се посебна грађевинска парцела.

Надлежни орган дозвољава изградњу надземне инфраструктуре, као и подземних делова објеката инфраструктуре у траси коридора, на постојећим парцелама, без обавезе парцелације, односно препарцелације у циљу изградње тих објеката, односно не тражи као посебан доказ у поступку пројекат парцелације, односно препарцелације изграђен у складу са Законом.

Предметни објекти инфраструктуре могу се градити на пољопривредном земљишту, без обзира на катастарску класу пољопривредног земљишта, као и на шумском земљишту, без потребе прибављања сагласности министарства надлежног за послове пољопривреде.

Земљиште изнад подземног линијског инфраструктурног објекта или испод надземног линијског инфраструктурног објекта, не мора представљати површину јавне намене. Изнад подземног инфраструктурног објекта или испод надземног линијског и инфраструктурног објекта изузетно могу се градити објекти у складу са Законом, уз прибављање техничких услова у складу са посебним законом, зависно од врсте инфраструктурног објекта.

На земљишту изнад подземних делова објекта предметне инфраструктуре и на земљишту испод надземних електроенергетских водова, инвеститор има право пролаза испод или прелета изнад земљишта, уз обавезу сопственика, односно

држаоца тог земљишта да не омета изградњу, одржавање и употребу тог објекта.

3.1.4. Положај објекта у односу на регулацију, границе грађевинске парцеле и грађевинску линију

Грађевинске линије према регулацији, дефинисане су на графичком приказу бр.3:"Грађевинске линије и спратност објеката" Р 1:2500. Грађевинска линија приказана на овом графичком прилогу је линија до које је максимално дозвољено грађење на и изнад површине земље, у односу на регулациону линију.

Грађевинска линија важи за нове објекте, као и за планирану доградњу и реконструкцију постојећих објеката. Адаптација и санација објеката раде се у постојећим габаритима.

Објекат се може градити и на одређеној удаљености од грађевинске линије (ка унутрашњости грађевинске парцеле).

Положај објекта према регулационој линији саобраћајница одређен је грађевинском линијом. Положај објекта према бочним странама парцела дефинисан је двома параметрима: минималном удаљеношћу објекта од граница парцела и минималном удаљеношћу објекта од суседних објеката, у ком случају се примењује строжи параметар.

Објекат може бити постављен у непрекинутом низу, када додирује две бочне границе грађевинске парцеле, или прекинутом низу, када додирује једну бочну границу грађевинске парцеле, или као слободностојећи објекат на једној грађевинској парцели, чије бочне границе не додирује.

Минимално одстојање објекта од границе грађевинске парцеле коју не додирује износи 2,50m, уколико другачије није дефинисано појединачним правилима градње.

Уколико објекат има испаде на задњој и бочним странама, прописано минимално одстојање од граница грађевинске парцеле важи за испаде на објектима у бочном и задњем делу грађевинске парцеле, односно, рачуна се удаљеност најистуреније тачке објекта у односу на границе грађевинске парцеле.

Грађевински елементи (еркери, дократи, балкони, улазне надстрешнице са и без стубова, надстрешнице и сл.) на нивоу првог спрата могу да пређу грађевинску, односно регулациону линију рачунајући од основног габарита објекта до хоризонталне пројекције испада), и то:

На делу објекта према предњем дворишту 1,2m, али укупна површина грађевинских елемената не може прећи 50% уличне фасаде изнад приземља; На делу објекта према бочном дворишту претежно северне оријентације (најмањег растојања од 1,5m) 0,6m, али укупна површина грађевинских елемената не може прећи 30% бочне фасаде изнад приземља;

На делу објекта према бочном дворишту претежно јужне оријентације (најмањег растојања од 2,5m) 0,9m, али укупна површина грађевинских елемената не може прећи 30% бочне фасаде изнад приземља;

На делу објекта према задњем дворишту (најмањег растојања од задње линије суседне грађевинске парцеле од 5,0m) 1,2m, али укупна површина грађевинских елемената не може прећи 30% задње фасаде изнад приземља.

У случају да се грађевинска и регулациона линија поклапају, испади могу прећи и регулациону линију највише 1,20m, на делу тротоара који је ширине најмање 2,0m.

Подземне етаже могу се градити унутар и до грађевинске, односно регулационе линије, уколико та изградња не омета функционисање других објеката у окружењу, саобраћајну и другу инфраструктуру.

Подземне етаже могу се градити до бочних и задњих граница грађевинске парцеле.

Уколико се приликом спровођења Плана укаже потреба за додатним дефинисањем грађевинских линија, односно положаја планираних објеката на грађевинској парцели, исто је могуће остварити изградом урбанистичког пројекта, што се неће сматрати изменом овог Плана.

3.1.5. Услови изградње других објеката на истој грађевинској парцели

Локацијским условима на истој грађевинској парцели може се утврдити изградња и других објеката исте или компатибилне намене према одређеним условима за зону у којој се налази грађевинска парцела.

На истој грађевинској парцели могу се градити и помоћни објекти, односно објекти који су у функцији главног објекта, а граде се на истој парцели на којој је саграђен главни стамбени, пословни или објекат јавне намене (гараже, оставе, септичке јаме/као прелазно решење/, бунари, цистерне за воду, летња кухиња и сл.). Објекти за обављање пословних, услужних, занатских, трговинских и угоститељских делатности могу бити у оквиру стамбених објеката (најчешће у приземљу) или као засебан објекат на парцели.

Сваки објекат мора да има одговарајући приступ саобраћајници и простору за паркирање.

Међусобна удаљеност нових и околних објеката на странама које се не додирују (околним објектима се не сматрају помоћни објекти) дефинисана је појединачним правилима грађења за сваку намену.

За постојеће објекте који су међусобно удаљени мање од 4,0m не могу се на суседним странама отворити насрамни отвори за осветљење стамбених просторија.

Помоћни објекат гради се на истој парцели на којој је саграђен или може бити саграђен главни стамбени, пословни или објекат јавне намене

(гараже, оставе, септичкејаме, бунари, цистерне за воду и сл.). Помоћни објекат се може градити као анекс уз главни објекат или слободно на парцели, тако да не омета пролаз и друге функције дворишта.

Помоћни објекат може се градити под условом да не нарушава постојећу функцију, не угрожава животну средину и не нарушава јавни интерес (нарочито у погледу прегледности визура и безбедности саобраћаја). Такође, помоћни објекат се не може користити за становање, нити се у њему може обављати привредна делатност.

Помоћни објекти се граде као приземни, стим да висина крова не може прећи 5,0m од нулте коте терена (нулта кота представља пресек вертикалне осе објекта и тла на месту градње помоћног објекта). Могу имати раван или кос кровнагиба кровних равни до 15%, ка унутрашњости парцеле. Помоћни објекат није балон - сала.

Дозвољени су **економски објекти** који не угрожавају основну намену и који немају негативних утицаја на животну средину.

Економске објекте је могуће планирати под условима задовољења свих хигијенских захтева и прописа везаних за заштиту животне средине. Економски објекти се не урачунавају у корисну бруто развијену грађевинску површинуали се површина под овим објектима узима у обзир при израчунавању индекса заузетости.

Максимална висина економских објеката износи 5m.

Економски објекти су:

- сточне стаје (живинарници, свињци, говедарници, овчарници, козарници), испусти за стоку, ђубришне јаме (ђубришта) и др;
- уз стамбени објекат: летња кухиња, млекара, санитарни пропусник, магацини хране за сопствену употребу и др;
- пушнице, сушнице, кош, амбар, надстрешница за машине и возила, магацини хране и објекти намењени исхрани стоке и др.

Позиционирање економских објеката

Позиција економских објеката у односу на грађевинску линију утврђује се применом најмањих дозвољених растојања утврђених овим правилима. Међусобно растојање стамбеног објекта и сточне стаје је 15,0m. Ђубришта могу бити удаљени од стамбеног објекта, бунара, односно живог извора воде најмање 20,0m и то само на нижој коти. Ако се економски делови суседних парцела непосредно граниче, растојање нових економских објеката од границе парцеле не може бити мање од 1,0m. Ако се економски део једне парцеле непосредно граничи са стамбеним делом друге парцеле, растојање нових економских објеката зависе од организације економског дворишта, с тим да се прљави објекти могу

постављати само низ ветар у односу на чисте објекте.

На парцели са нагибом терена од јавног пута (наниже), у случају нове изградње, стамбено двориште се поставља на највишој коти уз јавни пут. Најмања ширина присутног економског пута на парцели износи 3,0m. Економско двориште се поставља иза стамбеног дворишта (наниже).

Распоред објеката у односу на правац доминантних ветрова је такав да се низ правац ветра постављају најпре чисте функција ка прљавијим, или је размештај такав да ваздух са мирисима, задахом и слично мимоилази чисте садржаје.

Распоред објеката у односу на нагиб терена је по групацијама, од чистијих функција и садржаја ка прљавијим. На парцели са нагибом терена према јавном путу (навише), у случају нове изградње, стамбено двориште се поставља на највишој коти, економско двориште може бити уз јавни пут ако ширина парцеле то дозвољава (растојање од регулационе до грађевинске линије економских објеката утврђује се применом општих правила регулације увећаним за најмање 3,0m зеленог простора). На парцели са нагибом терена од јавног пута (наниже), у случају нове изградње, стамбено двориште се поставља на највишој коти уз јавни пут.

Међусобна растојања економски објеката зависе од организације дворишта, с тим да се прљави објекти могу постављати само низ ветар у односу на чисте објекте.

Минимално растојање између стамбеног објекта и објеката за смештај стоке је 15,0m. Минимално удаљење септичке јаме (као прелазно решење) од стамбеног објекта је 6,0m а од границе суседне парцеле 3,0m. Ђубриште и стајњак морају бити удаљени од стамбеног објекта, бунара, односно живог извора воде најмање 20,0m и то само на нижој коти, низ ветар.

Сточне фарме већег капацитета од 10 грла нису дозвољене у оквиру стамбеног подручја.

3.1.6. Максимална висина објекта у односу на нагиб терена

Висина објекта подразумева растојање од нулте коте терена до висине слемена, односно венца за објекте са равним кровом и одређује се у односу на фасаду објекта постављеној према улици, односно приступној јавној саобраћајној површини. Нулта кота је тачка пресека линије терена и вертикалне осе објекта.

Висина објекта се не умањује у случају када је разлика између нулте коте јавног пута и коте нивелете прилазног пута мања од 2,0m.

За одређивање удаљења од суседног објекта или бочне границе парцеле, референтна је висина фасаде окренуте према суседу, односно бочној граници парцеле.

3.1.7. Кота приземља

Кота приземља објекта одређује се у односу на коту нивелете јавног или приступног пута.

Кота приземља новог објекта на равном терену не може бити нижа од коте нивелете јавног или приступног пута.

Кота приземља може бити виша од нулте коте највише $\frac{1}{2}$ спратне висине од нулте коте.

За објекте који у приземљу имају нестамбену намену, кота приземља може бити максимално 0,20m виша од коте тротоара, док би се денивелација до максималне висине од 1,2m савладала унутар објекта.

3.1.8. Подрумска етажа

Грађевински елементи испод коте тротоара (подрумске етаже) могу прећи грађевинску, односно регулациону линију (рачунајући од основног габарита објекта до хоризонталне пројекције испода), и то:

- Стопе темеља и подрумски зидови 0,15m до дубине од 2,6m испод површине тротоара, а испод те дубине 0,5m;
- Шахте подрумских просторија до нивоа коте тротоара 1,0m.
- Стопе темеља не могу прелазити границу суседне парцеле, осим уз сагласност власника или корисника парцеле.

3.1.9. Поткровна етажа

Поткровна етажа дефинише се као последња етажа објекта са надзидком максималне висине 1,60m, рачунајући од коте пода поткровне етаже до тачке прелома кровне косине, који може бити директно покривен кровном конструкцијом, односно, изнад којег може бити смештен тавански простор.

Није дозвољено формирање поткровља у више нивоа.

Дозвољено је формирање вертикалних отвора у поткровљу, са висином од коте пода поткровне етаже до преломне линије отвора максимално 2,20m. Облик и ширина отвора морају бити усклађени са елементима фасаде и пратити ритам отвора на нижим етажама.

Најмања светла висина поткровне етаже износи 2,60m на минимално $\frac{2}{3}$ подне површине. У случајевима да се ради о поткровљу испод мансардног крова са осветљењем преко појединачних баца (максимално 50% од дужине фасаде) или косих кровних равни са кровним прозорима, мора бити задовољен претходни услов. Мансардни кров обавезно решити у једној етажи, без препуста (ван основног габарита објекта).

Дефинисан простор поткровља може бити увучен у односу на фасаду објекта.

3.1.10. Ограђивање парцела

Грађевинске парцеле могу се ограђивати зиданом оградом до висине од 0,9m (рачунајући од коте тротоара) или транспарентном оградом до висине од 1,4m.

Парцеле чија је кота нивелете виша од 0,9m од суседне, могу се ограђивати транспарентном оградом до висине од 1,4m која се може постављати на подзид чију висину одређује надлежни општински орган.

Зидане и друге врсте ограда постављају се на регулациону линију тако да ограда, стубови ограде и капије буду на грађевинској парцели која се ограђује.

Зидана непрозирна ограда између парцела подиже се до висине 1,4m уз сагласност суседа, тако да стубови ограде буду на земљишту власника ограде.

Суседне грађевинске парцеле могу се ограђивати живом зеленом оградом која се сади у осовини границе грађевинске парцеле или транспарентном оградом до висине од 1,4m, која се поставља према катастарском плану и операту, тако да стубови ограде буду на земљишту власника ограде.

Врата и капије на уличној оградни не могу се отварасти ван регулационе линије.

Парцела у сеоском насељу може се преграђивати у функционалне целине (стамбени део, економски део, економски приступ, стамбени приступ и окућница), с тим да висина унутрашње ограде не може бити већа од висине спољне ограде.

3.1.11. Постављање спољњих степеница

Отворене спољне степенице се могу поставити на предњој фасади објекта ако је грађевинска линија увучена 3,0m у односу на регулациону линију и ако степениште савлађује висину до 0,90m.

Степенице које савлађују висину већу од 0,90m улазе у габарит објекта, те се морају поставити тако да поштују Планом дату грађевинску линију.

3.1.12. Одводњавање површинске воде

Атмосферске воде се одводе са парцеле слободним падом према риголама, односно према улици (код регулисане канализације), односно јарковима, са најмањим падом од 1,5%.

Површинске воде са једне грађевинске парцеле не смеју се усмеравати према другој парцели.

Код косих кровова, нагиби кровних равни могу бити усмерени ка саобраћајници и ка унутрашњем дворишту.

3.1.13. Правила за реконструкцију, доградњу, адаптацију и санацију постојећих објеката

Доградња и реконструкција постојећих објеката врши се у складу са наведеним условима за нове објекте.

Могуће је вршити радове на адаптацији, санацији и текућем/инвестиционом одржавању постојећих објеката, уз задржавање постојећих урбанистичких параметара и карактеристика, уколико ти радови нису у супротности са јавним садржајима и објектима, и уколико не угрожавају функционисање садржаја и објеката на суседним парцелама.

Услови за дозвољене интервенције на постојећим објектима:

- Сви постојећи објекти на парцели могу се реконструисати, доградити или надзидати у оквиру дозвољених урбанистичких параметара и осталих правила грађења, уколико положај објекта према јавној саобраћајној површини задовољава услов дефинисан општим правилима грађења;
- За потребе реконструкције и доградње у смислу надзиђивања постојећих објекта у оквиру Планом дефинисане амбијенталне целине у оквиру насељског центар, задржава се постојећи проценат заузетости парцеле уколико је он већи од дозвољеног датог у појединачним правилима грађења за претежну намену из овог Плана. Уколико је због архитектонског склопа и рационалности градње потребно, могуће је повећати постојећи индекс изграђености парцеле до 5%;
- Постојећи објекти на парцели чији индекс заузетости и спратност не премашују параметре из овог Плана, могу се доградити према постојећим линијама хоризонталне регулације за бочна и задња удаљења, осим у случајевима када грађевинска линија, планирана овим Планом прелази преко објекта.
- Надградња нових етажа/крова до планиране максималне висине - усклађивање висине нових етажа, дефинише се у односу на преовлађујућу висину објекта у истом фронту, саобраћајници или блоку. Надградња подразумева обезбеђење одговарајућег броја паркинг места за нове капацитете према Планом дефинисаним правилима за одређену намену;
- Додавање крова на објекту са равним кровом без поткровља (у случају лошег стања равног крова), подразумева постављање косог крова са максималним нагибом од 15°, као најоптималније решење, уз забрану препуштања кровне конструкције ван габарата објекта;
- Додавање крова на објекту са равним кровом, могуће у случају да сам објекат има такве карактеристике да појава косих кровова не нарушава карактер објекта или целине;
- Замена постојећег крова новим ради додавања поткровља - није дозвољено надзиђивање постојећег или изградњом новог крова, формирање поткровља у више нивоа. Максимална висина надзидка поткровне етаже при изградњи класичног крова је 1,60m, односно 1,30m од коте пода поткровља до прелома косине мансардног крова;
- Санација фасаде или крова, као класична санација у случају дотрајалости материјала или енергетска санација, у циљу побољшања технолошко-енергетских карактеристика објекта, подразумева накнадно постављање спољне изолације, замену или допуну постојеће изолације, постављање соларних колектора и сл.;
- Доградња/ уградња вертикалних комуникација (степениште, лифт) - дозвољава се код свих врста објеката, уз услов да се оваквом интервенцијом не угрожава функционисање и конструктивна стабилност постојећег објекта и објеката на суседним парцелама. Сви елементи вертикалних комуникација морају бити заштићени од спољних утицаја;
- На зиду постојећег помоћног објекта, који је удаљен мање од 1,0m од границе грађевинске парцеле, не могу се постављати прозори и врата.

3.1.14. Правила за архитектонско обликовање објекта

Архитектура и конструкција објекта треба да поштују принципе савремене градње, али и карактеристике поднебља. Приликом пројектовања тежити принципу уклапања у амбијент заштићеног природног добра – Парка природе Сићевачка клисура. Основна препорука је и употреба биоклиматских принципа у пројектовању, као и обновљивих извора енергије. То подразумева грађење са природним материјалима повољних изолационих својстава, поштовање оријентације и природних утицаја, тежњу да се на максималној површини основе развоја минимална површина омотача. Обликовање фасаде, одабир грађевинског материјала и боја, кровни покривач, архитектонски детаљи, ограде и сл. треба да су у складу са амбијентом и да доприносе очувању визуелног идентитета и унапређењу естетских вредности простора. Нови објекти својим пропорцијама и архитектуром треба да чине обликовну целину са суседним објектима и блоком у целини. У оквиру простора изражених амбијенталних вредности приоритет има реконструкција постојећих кућа са окућницом и пратећим објектима (вајати, млекаре, кошеви и др) у функцији сеоског туризма. У оквиру постојеће окућнице дозвољава се изградња нових објеката у традиционалном изгледу у функцији сеоског туризма. Простор детаљно планирати и градити у стилу градитељског наслеђа подручја са наглашеном традицијом и обновом историјски интересантних објеката.

3.1.15. Инжењерско-геолошки услови за изградњу објекта

Према Карти сеизмичког хазарда РС за повратни период од 95 година, подручје Плананалази се у зони интензитета 0,06 сеизмичког хазарда на

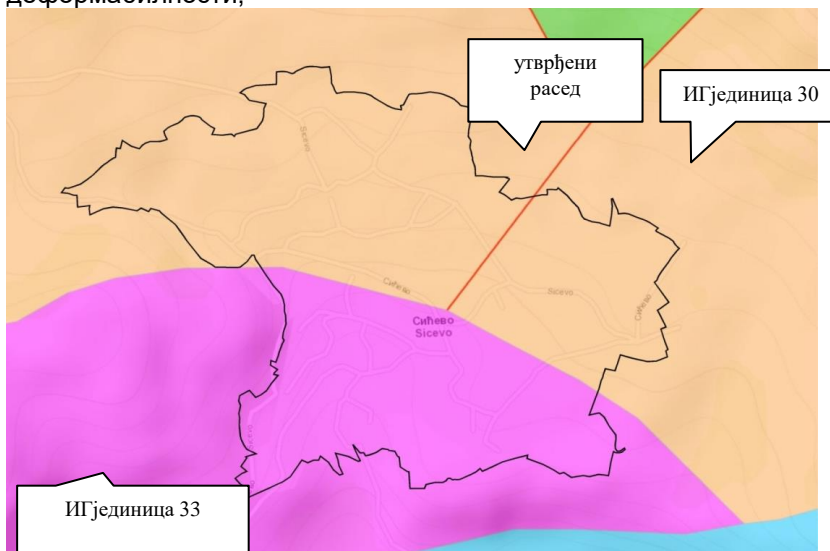
основној стени (мерено у јединицама гравитационог убрзања g), односно зони VI-VII степена hazarda према макросеизмичком интензитету MCS.

Према Прелиминарној карти сеизмичке рејонизације територије РС, подручје Плана припада основном геодинамичком моделу С, са утврђеним раседом, а са аспекта оцене сеизмичких услова у складу са европским стандардом EC8-1 у пројектовању и изградњи објеката.

Према инжењерско-геолошкој карти РС, подручје Плана (северни део) припада инжењерско геолошкој јединици 30: *Изразито хетерогени комплекс језерских седимената*, са следећим карактеристикама:

- Основна својства: Средина изразито хетерогена у погледу састава и инжењерскогеолошких својстава, са веома неуједначеним квантитативним и квалитативним учешћем и односима појединих чланова комплекса; неуједначени састав и повремена оводњеност у горњој зони основни су узрок настанка и развоја клизишта већих размера, као и спорадичног развоја ерозије;
- Комплекси: Хетерогени комплекс језерских седимената;
- Деформабилност: Средње до велике деформабилности;

- Генетска припадност: Глиновито кластични и карбонатни седименти;
 - Литогенетска врста: Изразито хетерогени комплекс језерских седимената;
 - Литогенетски опис: Пескови, глине, лапори, лапорци, шљункови, пешчари, конгломерати, агломерати, кречњаци, туфови, угљеви.
- Према инжењерско-геолошкој карти РС, подручје Плана (јужни део) припада инжењерскогеолошкој јединици 33: *Кречњаци*, са следећим карактеристикама:
- Основна својства: Масивна и услојена компактна и чврста стенска маса, испуцала и слабо распаднута, најчешће карстификована, добро оводњена у дубљој зони; нестабилност изражена на стрмим одсецима и падинама
 - Комплекси: Комплекси мање чврстих до веома чврстих седиментних стена;
 - Деформабилност: Средње до мале деформабилности;
 - Генетскаприпадност: Претежно карбонатне стене;
 - Литогенетскаврста: Кречњаци;
 - Литогенетскиопис: Доломити, доломитни кречњаци, ређе лапоровити кречњаци.



Инжењерскогеолошка карта Србије – подручје Плана

У фази пројектовања потребно је урадити геолошка истраживања, која ће дефинисати дубину и начин фундирања објеката, као и заштиту суседних објеката и постојеће инфраструктуре.

У току извођења радова и при експлоатацији објекта, водити рачуна о техничким и еколошким условима на суседним парцелама, као и о безбедности објеката изграђених на њима (при ископу темеља, одвођењу атмосферске воде и др).

3.2. ПРАВИЛА ГРАЂЕЊА ДЕТАЉНЕ НАМЕНЕ

3.2.1. ОСНОВНО ОБРАЗОВАЊЕ/ПРЕДШКОЛСКО ОБРАЗОВАЊЕ (A/1.1)

Број	Правило грађења	Табела ПГ-1
1.	индекс заузетости грађевинске парцеле	До 80%
2.	индекс изграђености грађевинске парцеле	До 1,5
3.	највећа дозвољена спратностобјекта	П+2 (уколико су постојећи објекти веће спратности, такви се и задржавају), могућа је изградња подземних етажа ако не постоје сметње геотехничке и хидротехничке природе
4.	највећа дозвољена висина	12,0m
5.	минимално растојање слободностојећег објекта од границе суседне грађевинске парцеле	Минимално растојање од граница парцеле је 1,5m сем у центру насеља, где је могуће постављање објекта на међи
6.	услови за изградњу других објеката на истој грађевинској парцели	У оквиру грађевинске парцеле/комплекса могу се градити други објекти исте или компатибилне намене (објекти намењени рекреацији и едукацији деце), као и пратећи објекти у функцији делатности спратности до П+Пк.
7.	међусобна удаљеност објекта	Најмања дозвољена међусобна удаљеност објеката у комплексу износи 1/2 висине вишег објекта, али не мање од 4,0m
8.	постављање ограде	Грађевинска парцела ограђујесе транспарентном оградом висине до 1,40m
9.	паркирање	Паркинг простор предвидети у оквиру грађевинске парцеле: 1ПМ на 100m ² корисне површине простора основне намене; 1ПМ на 100m ² корисне површине простора допунске, могуће намене.
10.	зелене површине	За зелене површине предвидети најмање 40% површине грађевинске парцеле. Бетонске растер плоче не представљају зелену површину.

3.2.2. ОСНОВНА ЗДРАВСТВЕНА ЗАШТИТА (здравствена станица) (A/2.1)

3.2.3. ЈАВНА УПРАВА (A/3.1)

3.2.4. КУЛТУРА И ИНФОРМИСАЊЕ (мултифункционални објекат културе) (A/4.1)

Број	Правило грађења	Табела ПГ-2
1.	индекс заузетости грађевинске парцеле	До 80%
2.	индекс изграђености грађевинске парцеле	До 1,5
3.	највећа дозвољена спратностобјекта	П+2 (уколико су постојећи објекти веће спратности, такви се и задржавају), могућа је изградња подземних етажа ако не постоје сметње геотехничке и хидротехничке природе
4.	највећа дозвољена висина	12,0m
5.	минимално растојање слободностојећег објекта од границе суседне грађевинске парцеле	Дозвољава се постављање објеката на међи
6.	услови за изградњу других објеката на истој грађевинској парцели	У оквиру грађевинске парцеле/комплекса могу се градити други објекти исте или компатибилне намене, као и пратећи објекти у функцији делатности спратности до П+Пк.
7.	међусобна удаљеност објекта	Најмања дозвољена међусобна удаљеност објеката износи 1/3 висине вишег објекта
8.	постављање ограде	Грађевинске парцеле могу се ограђивати живом зеленом оградом или транспарентном

		оградом висине до 1,40m
9.	паркирање и гаражирање	Паркинг простор предвидети у оквиру грађевинске парцеле а према следећим нормативима: 1ПМ на 100m ² корисне површине простора основне намене; 1ПМ на 100m ² корисне површине простора допунске, могуће намене. За потребе насељске здравствене станице (амбуланте) паркирање предвидети у оквиру јавног паркинга, ван парцеле здравствене станице, на делу кп.бр.2586/1. За потребе корисника/посетилаца објекта културе у оквиру амбијенталне целине (објекат галерије-ликовне колоније) паркирање обезбедити у оквиру насељског трга са минимално обележених 6ПМ
10.	зелене површине	За зелене површине предвидети најмање 20% површине грађевинске парцеле. За потребе нове изградње, реконструкције или доградње у смислу надзиђивања постојећих објеката у оквиру амбијенталне целине дефинисане око насељског трга, у граници приказаној на графичким прилозима, за зеленило предвидети најмање 10% површине грађевинске парцеле, при чему се дозвољава остваривање потребног процента зеленила и кроз озелењавање дела равног крова, формирање "зелене" фасаде или зеленила у посудама-жардињерама. Бетонске растер плоче не представљају зелену површину.

3.2.5. СПОРТ И РЕКРЕАЦИЈА (спортски терен) (Б/1.1)

Број	Правило грађења	Табела ПГ-3
1.	индекс заузетости грађевинске парцеле	До 80% за спортске терене До 30% за остале објекте
2.	индекс изграђености грађевинске парцеле	До 1,5
3.	највећа дозвољена спратностобјекта	П+2, за трибине спратност није ограничена, могућа је изградња подземних етажа ако не постоје сметње геотехничке и хидротехничке природе
4.	највећа дозвољена висина објекта	15,0m
5.	услови за изградњу других објеката на истој грађевинској парцели	У оквиру грађевинске парцеле/комплекса могу се градити други објекти исте или компатибилне намене
6.	међусобна удаљеност објекта	Најмања дозвољена међусобна удаљеност објеката у комплексу износи 1/2 висине вишег објекта, али не мање од 5,0m
7.	минимално растојање слободностојећег објекта од границе суседне грађевинске парцеле	Минимално растојање од граница парцеле је 4,0m
8.	постављање оgrade	Грађевинске парцеле могу се оградаживом транспарентном оградом висине до 2,20m

9.	паркирање	Паркинг простор предвидети у оквиру грађевинске парцеле: 1ПМ на 70m ² корисне површине простора основне намене; 1ПМ на 70m ² корисне површине простора допунске, могуће намене; За спортске терене и објекте - 1ПМ на 40 гледалаца.
10.	зелене површине	За зелене површине предвидети најмање 20% површине грађевинске парцеле/комплекса. Бетонске растер плоче не представљају зелену површину.

3.2.6. КОМУНАЛНЕ ДЕЛАТНОСТИ – ПОШТА (В/1.1)

Број	Правило грађења	Табела ПГ-4
1.	индекс заузетости грађевинске парцеле	До 80%
2.	индекс изграђености грађевинске парцеле	До 1,5
3.	највећа дозвољена спратностобјекта	П+2, могућа је изградња подземних етажа ако не постоје сметње геотехничке и хидротехничке природе
4.	највећа дозвољена висина	12,0m
5.	минимално растојање слободностојећег објекта од границе суседне грађевинске парцеле	Минимално растојање од граница парцеле је 1,5m осиму центру насеља, где је могуће постављање објекта на међи
6.	услови за изградњу других објеката на истој грађевинској парцели	У оквиру грађевинске парцеле/комплексамогу се градити други објекти исте или компатибилне намене (објекти намењени рекреацији и едукацији деце), као и пратећи објекти у функцији делатности спратности до П+Пк.
7.	постављање оградe	Грађевинска парцела ограђује се транспарентном оградом висине до 1,40m
8.	паркирање	Паркинг простор предвидети у оквиру грађевинске парцеле или јавне површине испред парцеле: 1ПМ на 100m ² корисне површине простора основне намене; 1ПМ на 100m ² корисне површине простора допунске, могуће намене.
9.	зелене површине	Најмање 15% површине грађевинске парцеле. Бетонске растер плоче не представљају зелену површину.

3.2.7. КОМУНАЛНЕ ДЕЛАТНОСТИ – ГРОБЉЕ (В/1.2)

Број	Правило грађења	Табела ПГ-5
1.	индекс заузетости грађевинске парцеле/комплекса	До 10% (односи се на објекте високоградње-капела, трговина итд.)
2.	индекс изграђености грађевинске парцеле	До 0,1
3.	највећа дозвољена спратност	П
4.	највећа дозвољена висина	5,0m (осим за верски објекат-капелу)
5.	постављање оградe	Грађевинска парцела/комплекс ограђује се живом зеленом оградом или транспарентном оградом висине до 2,20m
6.	паркирање	Паркинг простор предвидети у оквиру комплекса; број паркинг места - 1 паркинг место на 200m ² површине комплекса

7.	зелене површине	За зелене површине предвидети најмање 15% површине грађевинске парцеле/комплекса (површине за сахрањивање, као и бетонске растер плоче, не третирају се као зелене површине). По ободу грађевинске парцеле/комплекса предвидети појас зеленила у ширини од 3,0m Бетонске растер плоче не представљају зелену површину.
8.	остало	Обавезно је опремање гробља јавном чесмом. Дозвољено је сахрањивање у три нивоа.

3.2.8. ЗЕЛЕНЕ ПОВРШИНЕ

- Парковско зеленило (Г/1.1)
 Спомен парк (Г/1.2)
 Заштитно зеленило (Г/1.3)
 Заштитно зеленило-парк шума (Г/1.4)
 Заштитно зеленило-видиковац (Г/1.5)

Број	Правило грађења	Табела ПГ-6
1.	индекс заузетости грађевинске парцеле	До 5% (површина под објектом максимално 50m ²)
2.	индекс изграђености грађевинске парцеле	0,05
3.	највећа дозвољена спратностобјекта	П
4.	највећа дозвољена висина објекта	До 5,0m
5.	постављање оградe	Грађевинска парцела/комплекс ограђује се живом зеленом оградом или транспарентном оградом висине до 1,40m
6.	паркирање	Паркинг простор предвидети у оквиру комплекса; број паркинг места - 1ПМ место на 200m ² површине комплекса и 1ПМ за објекте у функцији рекреације, трговине и угоститељства. Уколико, у оквиру заштитног зеленила, нема објеката у функцији трговине и угоститељства, на парцели се не предвиђа паркирање.
7.	зелене површине	За зелене површине предвидети најмање 80% површине грађевинске парцеле/комплекса

3.2.9. СТАНОВАЊЕ У СЕОСКОЈ ЗОНИ (Д/1.1)

Број	Правило грађења	Табела ПГ-7
1.	услови за формирање грађевинске парцеле	Минимална површина грађевинске парцеле износи: 300m ² за слободностојећи објекат, 200m ² за објекат у прекинутом низу, 150m ² за објекат у непрекинутом низу. Минимална ширина грађевинске парцеле: 10,0m за слободностојећи објекат, 8,0m за објекат у прекинутом низу и 5,0m за објекат у непрекинутом низу. Ширина приватног пролаза за парцеле које немају директан приступ јавном путу не може бити мања од 2,5m.

2.	положај објеката у односу на границе грађевинске парцеле	<ul style="list-style-type: none"> - за слободностојеће објекте на делу бочног дворишта северне оријентације 1,5m; - за слободностојеће објекте на делу бочног дворишта јужне оријентације 2,5m; - за двојне објекте и објекте у прекинутом низу на бочном делу дворишта 4,0m; - први или последњи објекат у непрекинутом низу 1,5m. <p>За зоне изграђених стамбених објеката чије је растојање до границе грађевинске парцеле различито од наведених вредности, нови објекти се могу постављати и на следећим растојањима:</p> <ul style="list-style-type: none"> - слободностојећи објекти на делу бочног дворишта северне оријентације 1,0m; - слободностојећи објекти на делу бочног дворишта јужне оријентације 3,0m. <p>За изграђене објекте чије је растојање од граница парцеле мање од претходно прописаних, не могу се на суседним странама предвиђати отвори за дневно осветљење (осим отвора за помоћне просторије-кухиње, купатила, оставе, ходници и сл.).</p> <p>Растојање новог објекта, који има индиректну везу са јавним путем, преко приватног пролаза, утврђује се локацијским условима.</p>
3.	међусобна удаљеност објекта	<p>Међусобна удаљеност стамбених објеката осим полуатријумских објеката и објеката у непрекинутом низу као и удаљеност новог стамбеног објекта од другог објекта било које врсте изградње или нестамбеног објекта је 4,0m.</p> <p>За изграђене стамбене објекте чија међусобна удаљеност износи мање од 3,0m, у случају реконструкције не могу се на суседним странама предвиђати насрамни отвори стамбених просторија.</p>
4.	индекс заузетости грађевинске парцеле	До 40%
5.	индекс изграђености грађевинске парцеле	До 1,0
6.	највећа дозвољена спратност објеката	П+1+Пк (уколико су постојећи објекти веће спратности, такви се и задржавају), могућа је изградња подрумских просторија ако не постоје сметње геотехничке и хидротехничке природе
7.	највећа дозвољена висина	до 12,0m
8.	услови за изградњу других објеката на истој грађевинској парцели	<p>У оквиру грађевинске парцеле/комплекса могу се градити други објекти исте или компатибилне намене, као и помоћни објекти</p> <p>Дозвољени су економски објекти, објекти за пружање туристичких услуга у сеоском домаћинству и објекти за обављање делатности које не угрожавају основну намену и које немају негативних утицаја на животну средину.</p>
9.	ограђивање парцеле	<p>Грађевинске парцеле могу се ограђивати живом зеленом оградом, транспарентном оградом висине до 1,40m или зиданом оградом висине највише 0,90m од коте тротоара.</p> <p>Ограде се постављају унутар граница грађевинске парцеле која се ограђује, са отварањем капија и врата ка унутрашњости парцеле</p>

10.	паркирање	Паркинг простор предвидети у оквиру комплекса; број паркинг места: 1ПМ на 1 стан, 1ПМ на 70m ² корисног простора компатибилне намене. Паркинг може бити на отвореном, или у затвореном простору – гаражи с тим да најмање половина возила буде смештена у гаражама. Гараже се граде у или испод стамбеног објекта, у или ван габарита стамбеног објекта, као анекс стамбеног објекта или као засебан помоћни објекат.
11.	зелене површине	За зелене површине предвидети најмање 20% површине грађевинске парцеле

3.2.10. СТАНОВАЊЕ У СЕОСКОЈ ЗОНИ (насељски центар)

(Д/1.2)

Број	Правило грађења	Табела ПГ-8
1.	услови за формирање грађевинске парцеле	Минимална површина грађевинске парцеле износи: 300m ² за слободностојећи објекат, 200m ² за објекат у прекинутом низу, 150m ² за објекат у непрекинутом низу. Минимална ширина грађевинске парцеле: 10,0m за слободностојећи објекат, 8,0m за објекат у прекинутом низу и 5,0m за објекат у непрекинутом низу. Ширина приватног пролаза за парцеле које немају директан приступ јавном путу не може бити мања од 2,5m.
2.	положај објеката у односу на границе грађевинске парцеле	<ul style="list-style-type: none"> - за слободностојеће објекте на делу бочног дворишта северне оријентације 1,5m; - за слободностојеће објекте на делу бочног дворишта јужне оријентације 2,5m; - за двојне објекте и објекте у прекинутом низу на бочном делу дворишта 4,0m; - први или последњи објекат у непрекинутом низу 1,5m. <p>За зоне изграђених стамбених објеката чије је растојање до границе грађевинске парцеле различито од наведених вредности, нови објекти се могу постављати и на следећим растојањима:</p> <ul style="list-style-type: none"> - слободностојећи објекти на делу бочног дворишта северне оријентације 1,0m; - слободностојећи објекти на делу бочног дворишта јужне оријентације 3,0m. <p>За изграђене објекте чије је растојање од граница парцеле мање од претходно прописаних, не могу се на суседним странама предвиђати отвори за дневно осветљење (осим отвора за помоћне просторије-кухиње, купатила, оставе, ходници и сл.).</p> <p>Растојање новог објекта, који има индиректну везу са јавним путем, преко приватног пролаза, утврђује се локацијским условима.</p>

3.	међусобна удаљеност објекта	Међусобна удаљеност стамбених објеката осим полуатријумских објеката и објеката у непрекинутом низу као и удаљеност новог стамбеног објекта од другог објекта било које врсте изградње или нестамбеног објекта је 4,0m. За изграђене стамбене објекте чија међусобна удаљеност износи мање од 3,0m, у случају реконструкције не могу се на суседним странама предвиђати наспрамни отвори стамбених просторија.
4.	индекс заузетости грађевинске парцеле	До 40%
5.	индекс изграђености грађевинске парцеле	До 1,0
6.	највећа дозвољена спратност објеката	П+2+Пк (уколико су постојећи објекти веће спратности, такви се и задржавају), могућа је изградња подрумских просторија ако не постоје сметње геотехничке и хидротехничке природе
7.	највећа дозвољена висина	до 14,0m
8.	услови за изградњу других објеката на истој грађевинској парцели	У оквиру грађевинске парцеле/комплекса могу се градити други објекти исте или компатибилне намене, као и помоћни објекти Дозвољени су објекти за пружање туристичких услуга у сеоском домаћинству и објекти за обављање делатности које не угрожавају основну намену и које немају негативних утицаја на животну средину.
9.	ограђивање парцеле	Грађевинске парцеле могу се ограђивати живом зеленом оградом, транспарентном оградом висине до 1,40m или зиданом оградом висине највише 0,90m од коте тротоара. Ограде се постављају унутар граница грађевинске парцеле која се ограђује, са отварањем капија и врата ка унутрашњости парцеле
10.	паркирање	Паркинг простор предвидети у оквиру комплекса; број паркинг места: 1ПМ на 1 стан, 1ПМ на 70m ² корисног простора компатибилне намене. Паркинг може бити на отвореном, или у затвореном простору – гаражи с тим да најмање половина возила буде смештена у гаражама. Гараже се граде у или испод стамбеног објекта, у или ван габарита стамбеног објекта, као анекс стамбеног објекта или као засебан помоћни објекат.
11.	зелене површине	За зелене површине предвидети најмање 15% површине грађевинске парцеле

3.2.11. ОБЈЕКТИ ПРОИЗВОДНИХ И КОМЕРЦИЈАЛНИХ ДЕЛАТНОСТИ (Е/1.1)
(насељски центар)

3.2.12. ОБЈЕКТИ ПРОИЗВОДНИХ И КОМЕРЦИЈАЛНИХ ДЕЛАТНОСТИ (Е/1.2)

Број	Правило грађења	Табела ПГ-9
1.	услови за формирање грађевинске парцеле	Минимална површина грађевинске парцеле износи 600m ² Минимална ширина грађевинске парцеле износи 16,0m

2.	индекс заузетости грађевинске парцеле	до 0,5 ha 70% преко 0,5ha 60% За постојећи објекат на делу кп.бр.3006/1, за потребе реконструкције, доградње у смислу надзиђивања постојећег објекта, санације, адаптације, инвестиционог и редовног одражавања, дозвољава се остварени индекс заузетости парцеле
3.	индекс изграђености грађевинске парцеле	до 0,5ha 0,8 преко 0,5ha 0,7 За постојећи објекат на делу кп.бр.3006/1, за потребе реконструкције, доградње у смислу надзиђивања постојећих објеката, санације, адаптације, инвестиционог и редовног одражавања, дозвољава се остварени индекс изграђености парцеле
3.	највећа дозвољена спратност објекта	До П+2 (могућа је изградња подземних етажа ако не постоје сметње геотехничке и хидротехничке природе)
4.	највећа дозвољена висина објекта	15,0m Дозвољена висина за рекламне стубове је 30,0m.
5.	услови за изградњу других објеката на истој грађевинској парцели	У оквиру грађевинске парцеле/комплекса могу се градити други објекти исте или компатибилне намене, као и помоћни објекти. У оквиру грађевинске парцеле/комплекса се може дозволити изградња пратећих објеката везаних за процес производње (складишта, просторије за особље, управу и сл.). Организација треба да омогући етапну изградњу а објекте груписати по функцијама и садржајима.
6.	међусобна удаљеност објекта	Најмања дозвољена међусобна удаљеност објеката износи 1/3 висине вишег објекта висине вишег објекта али не мање од 5,0m За постојећи објекат на делу кп.бр.3006/1, за потребе реконструкције, доградње у смислу надзиђивања постојећих објеката, санације, адаптације, инвестиционог и редовног одражавања, дозвољавају се постојећа удаљења објеката
7.	минимално растојање објекта од границе суседне грађевинске парцеле	Минимално растојање објекта од бочних граница парцеле 4,0m За постојећи објекат на делу кп.бр.3006/1, за потребе реконструкције, доградње у смислу надзиђивања постојећих објеката, санације, адаптације, инвестиционог и редовног одражавања, дозвољава се егзистирање објекта на међи без сагласности суседа
8.	положај објекта у односу на регулацију	Положај објекта у односу на регулацију дефинисан је грађевинском линијом (у простору између регулационе и грађевинске линије може се поставити само портирница)
9.	постављање оградe	Грађевинске парцеле могу се ограђивати живом зеленом оградом или транспарентном оградом висине до 2,20m

10.	паркирање	<p>Паркинг простор предвидети у оквиру грађевинске парцеле:</p> <ul style="list-style-type: none"> - пословање - 1ПМ на 70m² корисног простора; - трговина на мало - 1ПМ на 100m² корисног простора; - складиштење и производња - 1ПМ на 200m² корисног простора; - угоститељство - 1ПМ на користан простор за 8 столица; - хотелијерство - 1ПМ на користан простор за 10 кревета; - 1ПМ на 70m² корисног простора претходно ненаведене допунске намене. <p>Број гаража, претоварно-манипулативне површине и паркинг површине за теретна возила предвидети у зависности од технолошког процеса, у комплексу.</p>
11.	зелене површине	<p>За зелене површине предвидети најмање 20% површине грађевинске парцеле/комплекса. За потребе нове изградње, реконструкције или доградње у смислу надзиђивања постојећих објеката у оквиру амбијенталне целине дефинисане око насељског трга, у граници приказаној на графичким прилозима, за зеленило предвидети најмање 10% површине грађевинске парцеле, при чему се дозвољава остваривање потребног процента зеленила и кроз озелењавање дела равног крова, формирање "зелене" фасаде или зеленила у посудама-жардињерама.</p> <p>Бетонске растер плоче не представљају зелену површину.</p>

3.2.13. КОМЕРЦИЈАЛНО-УСЛУЖНО-ПОСЛОВНО-ПРОИЗВОДНИ КОМПЛЕКС (Е/1.3) (браунфилд локација)

Број	Правило грађења	Табела ПГ-11
1.	услови за формирање грађевинске парцеле	Минимална површина грађевинске парцеле износи 800m ² Минимална ширина грађевинске парцеле износи 16,0m
2.	индекс заузетости грађевинске парцеле	до 0,5 ha70% од 0,5ha до 1ha60% од 1ha до 3ha50%
3.	индекс изграђености грађевинске парцеле	до 0,5ha 0,8 од 0,5ha до 1ha 0,7 од 1ha до 3ha 0,6
4.	највећа дозвољена спратностобјекта	П+2 за садржаје у функцији културе, образовања, комерцијалних и услужних делатности, пословања, угоститељств, хотелијерства П+1 за производне објекте Уколико су постојећи објекти веће спратности, такви се и задржавају)
5.	највећа дозвољена висина објекта	15,0m (осим за технолошке објекте где се може утврдити већа висина према технолошким потребама). Дозвољена висина за рекламне стубове је 30,0m.

6.	услови за изградњу других објеката на истој грађевинској парцели	У оквиру грађевинске парцеле/комплекса могу се градити други објекти исте или компатибилне намене, као и помоћни објекти У оквиру грађевинске парцеле се може дозволити изградња пратећих објеката везаних за процес производње (складишта, просторије за особље, управу и сл.) спратности до П и висине до 5,0m. Организација треба да омогући етапну изградњу и развијање комплекса а објекте груписати по функцијама и садржајима.
7.	међусобна удаљеност објекта	Најмања дозвољена удаљеност објеката од бочних суседних објеката у оквиру комплекса износи 1/3 висине вишег објекта али не мање од 5,0m
8.	минимално растојање објеката од границе суседне грађевинске парцеле	Минимално растојање објеката од бочних граница парцеле 4,0m
9.	положај објеката у односу на регулацију	Положај објеката у односу на регулацију дефинисан је грађевинском линијом (у простору између регулационе и грађевинске линије може се поставити само портирница, улазни и контролни пункт)
10.	постављање оградe	Грађевинске парцеле могу се оградити живом зеленом оградом или транспарентном оградом до висине 2,20m
11.	паркирање	Паркинг простор предвидети у оквиру грађевинске парцеле и то: - образовна или установа културе: 1ПМ на 100m ² корисног простора; - пословање - 1ПМ на 70m ² корисног простора; - складиштење и производња- 1ПМ на 200m ² корисног простора; - угоститељство - 1ПМ на користан простор за 8 столица; - хотелијерство - 1ПМ на користан простор за 10 кревета; - биоскоп - 1ПМ на користан простор за 30 гледалаца; - 1ПМ на 70m ² корисног простора претходно ненаведене допунске намене. Број гаража и претоварно-манипулативне површине предвидети, у зависности од технолошког процеса, у комплексу.
12.	зелене површине	За зелене површине предвидети најмање 20% површине грађевинске парцеле/комплекса. Бетонске растер плоче не представљају зелену површину.

3.2.14. УГОСТИТЕЉСКО -ТУРИСТИЧКИ САДРЖАЈИ
(насељски центар)

(Е/1.4)

3.2.15. УГОСТИТЕЉСКО -ТУРИСТИЧКИ САДРЖАЈИ

(Е/1.5)

Број	Правило грађења	Табела ПГ-13
1.	услови за формирање грађевинске парцеле	Минимална површина грађевинске парцеле износи 600m ² Минимална ширина грађевинске парцеле износи 14,0m

2.	индекс заузетости грађевинске парцеле	До 70% За постојећи објекат на кп.бр.3006/2, за потребе реконструкције, доградње у смислу надзиђивања постојећих објеката, санације, адаптације, инвестиционог и редовног одражавања задржава се постојећи индекс заузетости парцеле
3.	индекс изграђености грађевинске парцеле	До 0,8 За постојећи објекат на делу кп.бр.3006/2, за потребе реконструкције, доградње у смислу надзиђивања постојећих објеката, санације, адаптације, инвестиционог и редовног одражавања, дозвољава се остварени индекс изграђености парцеле
4.	највећа дозвољена спратност објекта	До П+2
5.	највећа дозвољена висина објекта	15,0m Дозвољена висина за рекламне стубове је 30,0m.
6.	услови за изградњу других објеката на истој грађевинској парцели	У оквиру грађевинске парцеле/комплекса могу се градити други објекти исте или компатибилне намене, као и помоћни објекти Организација треба да омогући етапну изградњу и развијање комплекса а објекте груписати по функцијама и садржајима.
7.	међусобна удаљеност објекта	Најмања дозвољена међусобна удаљеност објеката износи износи 1/3 висине вишег објекта, али не мање од 5,0m
8.	минимално растојање слободностојећег објекта од границе суседне грађевинске парцеле	Минимално растојање објекта од бочних граница парцеле 4,0m За постојећи објекат на делу кп.бр.3006/1, за потребе реконструкције, доградње у смислу надзиђивања постојећих објеката, санације, адаптације, инвестиционог и редовног одражавања, задржавају се постојећа удаљења и егзистирање објекта на међи без сагласности суседа
9.	положај објеката у односу на регулацију	Положај објеката у односу на регулацију дефинисан је грађевинском линијом (у простору између регулационе и грађевинске линије може се поставити само портирница)
10.	постављање ограде	Грађевинске парцеле могу се ограђивати живом зеленом оградом или транспарентном оградом до висине 2,20m Постојећи објекат на кп.бр.3006/2 не ограђивати према насељском тргу У случају формирања нове парцеле од дела кп.бр.3006/1 и целе кп.бр.3006/2, новоформирану парцелу не ограђивати према насељском тргу

11.	паркирање	<p>Паркинг простор предвидети у оквиру грађевинске парцеле и то:</p> <ul style="list-style-type: none"> - трговина на мало - 1ПМ на 100m² корисног простора; - угоститељство - 1ПМ на користан простор за 8 столица; - хотелијерство - 1ПМ на користан простор за 10 кревета; - биоскоп - 1ПМ на користан простор за 30 гледалаца; - пословање - 1ПМ на 70m² корисног простора; - 1ПМ на 70m² корисног простора допунске намене. <p>Број гаража и паркинг површине предвидети у комплексу.</p> <p>За потребе корисника објекта на кп.бр. 3006/2 паркирање обезбедити у оквиру насељског трга са минимално обележених 8ПМ, на страни јавног паркинга уз објекат.</p>
12.	зелене површине	<p>За зелене површине предвидети најмање 20% површине грађевинске парцеле.</p> <p>За постојеће објекте на кп.бр.3006/1 и 3006/2, за потребе реконструкције, санације, адаптације, инвестиционог и редовног одржавања, задржава се постојећи проценат зеленила.</p> <p>За потребе нове изградње, доградње у смислу надзиђивања постојећих објеката у оквиру амбијенталне целине дефинисане око насељског трга, у граници приказаној на графичким прилозима, за зеленило предвидети најмање 10% површине грађевинске парцеле, при чему се дозвољава остваривање потребног процента зеленила и кроз озелењавање дела равног крова, формирање "зелене" фасаде или зеленила у посудама-жардињерама.</p> <p>Бетонске растер плоче не представљају зелену површину.</p>

3.2.16. ВЕРСКИ ОБЈЕКАТ/ЦРКВА (Ж/1.1)

Број	Правило грађења	Табела ПГ-14
1.	услови за формирање грађевинске парцеле	Минимална површина грађевинске парцеле износи 800m ² Минимална ширина грађевинске парцеле износи 16,0m
2.	индекс заузетости грађевинске парцеле	До 70%
3.	индекс изграђености грађевинске парцеле	До 0,7
4.	највећа дозвољена спратностобјекта	П (уколико су постојећи објекти веће спратности, такви се и задржавају), могућа је изградња подземних етажа ако не постоје сметње геотехничке и хидротехничке природе
5.	највећа дозвољена висина	20,0m
6.	минимално растојање слободностојећег објекта од границе суседне грађевинске парцеле	Минимално растојање од граница парцеле је 3,5m

7	постављање ограде	Грађевинска парцела верског објекта може се ограђивати живом зеленом оградом или транспарентном оградом висине до 1,40m, транспарентном оградом до висине 2,20m а зидана непрозирна ограда подиже се до висине 2,20m уз сагласност суседа
8.	паркирање	Паркинг простор предвидети у оквиру грађевинске парцеле а према следећим нормативима: 1ПМ на 100m ² корисне површине простора основне намене; 1ПМ на 100m ² корисне површине простора допунске, могуће намене. Паркирање возила посетилаца насељског верског објекта, цркве Св. Илије, регулисати у оквиру насељског трга, обезбедити минимум обележених 4ПМ
9.	зелене површине	Најмање 20% површине грађевинске парцеле, бетонске растер плоче не представљају зелену површину.

3.3. ПРАВИЛА ГРАЂЕЊА МРЕЖА И ОБЈЕКТА ИНФРАСТРУКТУРЕ

3.3.1. Саобраћајна инфраструктура

Саобраћајне површине обухватају улице, тргове, стазе, комуникације, скверове, паркинге за аутомобиле, аутобусе, камионе/теретна возила, и сл.

Планско подручје пресецају државни путеви који пролазе кроз насељено место, па је заштитни појас и појас контролисаних градње дефинисан планом.

Планом су одређене регулационе ширине планираних саобраћајница, садржај попречних профила као и њихови регулациони елементи. Унутар регулационе ширине саобраћајница, уз коловоз, на местима где конфигурација терена то захтева, неопходно је урадити потпорне зидове или шкарпе.

У изграђеном делу обавезни садржај попречног профила чине коловоз, тротоари и заштитна трака између коловоза и тротоара, где то дозвољавају просторне могућности.

На неизграђеном и планираном простору за изградњу саобраћајница обавезна је заштитна трака.

Планом дати елементи саобраћајница у оквиру регулационе линије (ширина коловозних трака, радијуси кривина, пречник спољне ивице коловоза и ширина коловозне траке у кружним раскрсницама, полупречници кривина на укрштајима, бицикличке и пешачке стазе, зеленило и др.) су усмеравајућег карактера и биће разрађени и утврђени израдом техничке документације, детаљном анализом и сагледавањем потреба везаних за безбедност, функционалност, еколошке захтеве простора и др.

На графичком приказу Карта бр. 2.1. "Саобраћајно решење са регулационим, нивелационим и аналитичко-геодетским елементима" дати су карактеристични попречни профили са регулационим котама.

Регулација саобраћаја на раскрсницама предвиђа се са хоризонталном, вертикалном и светлосном сигнализацијом. Тип и врсту раскрсница планирати након извршених претходних студија и истраживања. Све приступне путеве, окретнице и платое планирати у складу са Правилником о техничким нормативима за приступне путеве, окретнице и уређене платое за ватрогасна возила у близини објекта повећаног ризика од пожара ("Сл.лист СРЈ", бр. 8/95).

При пројектовању саобраћајних капацитета у оквиру коридора површина јавне намене и објекта треба обезбедити следеће просторно полазне основе и то:

- Сабирне саобраћајнице, пројектовати са свим елементима који омогућују несметано одвијање саобраћаја и ширином коловоза мин 5,5m;
- Приступне и сервисне саобраћајнице пројектовати са свим елементима који омогућују несметано одвијање саобраћаја и ширином коловоза минимум 3,5m за једносмерне и 5,5m за двосмерне саобраћајнице;
- Коловозну конструкцију за саобраћајнице у оквиру дефинисаних коридора, димензионисати за средње тежак саобраћај на основу података добијених гео-механичким испитивањима;
- Обезбедити квалитетно одводњавање са коловозних површина једностраним попречним нагибима и уздужним нагибом нивелете, до одговарајућих рецепијената (канала).

Плански дефинисан положај и распоред паркинг места са елементима за обележавање, у оквиру насељског трга као дела амбијенталне целине насељског центра, представља плански

предлог и подложен је промени кроз израду одговарајуће пројектне документације уколико се за то јави потреба, што се неће сматрати одступањем од Плана.

Забрањује се пренамена гаража и паркинг простора у друге намене.

Аутобуска стајалишта планирати саобраћајно безбедно у складу са саобраћајно безбедносним карактеристикама и просторним потребама, у складу са чл.70. и чл.79. Закона о јавним путевима ("Сл. Гласник РС", бр. 101/05, 123/07, 101/11, 93/12 и 104/13), и уз поштовање следећих услова:

- Почетак, односно крај аутобуских стајалишта мора бити удаљен минимално 20,0m;
 - Дужина прегледности на деоници предметног пута на којој се пројектује и гради аутобуско стајалиште мора бити најмање 1,5m дужине зауставног пута возила у најнеповољнијим временским условима (снег на путу) за рачунску брзину кретања возила од 50,0km/h;
 - Насправна (упарена) аутобуска стајалишта поред јавног пута пројектују се и граде тако да се гледајући у смеру вожње, прво наилази на стајалиште са леве стране пута и тада подужно растојање два насправна аутобуска стајалишта (од краја левог до почетка десног) мора износити минимално 30,0m;
 - Изузетно, аутобуска стајалишта се могу пројектовати и градити тако да се прво аутобуско стајалиште поставља у смеру вожње са десне стране пута и тада међусобни размак крајњих тачака аутобуских стајалишта (од краја десног до почетка левог) не сме бити од 50,0m;
 - Ширина коловоза аутобуских стајалишта поред предметног пута мора износити 3,5m;
 - Дужина укључне траке са предметног пута на аутобуска стајалишта мора износити 30,5m;
 - Дужина укључне траке са аутобуских стајалишта на предметни пут мора износити 24,8m;
 - Дужина ниша аутобуских стајалишта мора износити 13,0m за један аутобус, односно 26,0m за два или зглобни аутобус;
 - Попречни пад коловоза аутобуских стајалишта мора бити минимум 2% од ивице коловоза пута;
 - Коловозна конструкција аутобуских стајалишта мора бити једнаке носивости као и коловозна конструкција предметног пута;
 - На стајалиштима јавног превоза, предвидети плато (перон) за пешаке ширине најмање 2,0m а на стајалиштима у близини школских објеката ширине најмање 3,0m.
- Приликом планирања инсталација треба водити рачуна о следећем:
- У заштитном појасу јавног пута може да се гради, тј. Поставља водовод, канализација, топловожелезничка пруга и други сличан објекат, као и телекомуникационе и електро водове, инсталације, постројења по претходно прибављеној сагласности управљача јавног пута која садржи саобраћајно-техничке услове.
 - Инсталације се могу планирати на катастарским парцелама које се воде као јавно добро путеви, на којима се ЈП "Путеви Србије" води као корисник или је ЈП "Путеви Србије", правни следбеник корисника.
- Услови за укрштање предметних инсталација са предметним путевима:
- Укрштање са путем предвидети механичким подбушивањем испод трупа пута, управно на пут у прописаној заштитној цеви;
 - Заштитна цев ора бити пројектована на целој дужини између крајњих тачака попречног профила пута увећана за по 3,0m са сваке стране
 - Минимална дубина предметних инсталација и заштитних цеви од најниже коте коловоза до горње коте заштитне цеви износи минимално 1,35m;
 - Минимална дубина предметних инсталација и заштитних цеви испод путног канала за одводњавање од коте дна канала до горње коте заштитне цеви износи 1,0m.
- Услови за паралелно вођење инсталација са предметним путем:
- Предметне инсталације морају бити постављене минимално 3,0m од крајње тачке попречног профила пута, изузетно ивице реконструисаног коловоза уколико се тиме не ремети режим одводњавања;
 - На местима где није могуће задовољити услове из претходног става, мора се испројектовати и извести адекватна заштита трупа предметног пута.

3.3.2. Електроенергетска мрежа

За одређивање величине трафореона и снаге трафоа трафостанице 10/0,4kV користити Техничке препоруке бр. 14 (Планирање електродистрибутивне мреже) за становање и податке о потребном специфичном оптерећењу за поједине врсте објеката и то:

- објекти пословања 80 -120W/m² површине,
- школе и дечје установе 60 -80W/m² површине,
- остале намене 30 - 120W/m² површине.

Обавеза је коришћења ових података и за просторе који ће се разрађивати плановима детаљне регулације.

Заштитна зона далековода напонског нивоа 110kV је ширине 48,0m (2 x 29,0m од осе далековода).

Заштитна зона далековода напонског нивоа 35 kV је ширине 36,0m (2 x 18,0m од осе далековода).

Свака градња испод или у близини далековода је условљена:

- Законом о енергетици ("Сл. гласник РС", бр. 145/2014 и 95/2018 – др. закон),
- Законом о планирању и изградњи ("Сл. гласник РС", бр. 72/09, 81/09 - исправка, 64/10 – одлука УС, 24/11, 121/12, 42/13 – одлука УС, 50/13 - одлука УС, 98/13 - одлука УС, 132/14, 145/14, 83/18, 31/19, 37/19 – др. закон и 9/20),
- Правилником о техничким нормативима за изградњу надземних електроенергетских водова називног напона од 1 kV до 400 kV ("Сл. лист СФРЈ", бр. 65 из 1988. год.; "Сл. лист СРЈ", бр. 18 из 1992. год.),
- Правилником о техничким нормативима за електроенергетска постројења називног напона изнад 1000 V ("Сл. лист СФРЈ", бр. 4/74, 13/78, "Сл. лист СРЈ", бр. 61/95),
- "Правилником о техничким нормативима за уземљења електроенергетских постројења називног напона изнад 1000 V ("Сл. лист СРЈ", бр. 61/95),
- Законом о заштити од нејонизујућих зрачења ("Сл. гласник РС", бр. 36/09) са припадајућим правилницима, од којих посебно издвајамо: "Правилник о границама излагања нејонизујућим зрачењима" ("Сл. Гласник РС", бр. 104/09) и Правилник о изворима нејонизујућих зрачења од посебног интереса, врстама извора, начину и периоду њиховог испитивања ("Сл. Гласник РС", бр. 104/09),
- SRPS N.CO.105 Техничким условима заштите подземних металних цевовода од утицаја електроенергетских постројења ("Сл. лист СФРЈ", бр. 68/86),
- SRPS N.CO.101 - Заштитом телекомуникационих постројења од утицаја електроенергетских постројења - Заштита од опасности,
- SRPS N.CO.102 - Заштитом телекомуникационих постројења од утицаја електроенергетских постројења - Заштита од сметњи ("Сл. лист СФРЈ", бр. 68/86), као и
- SRPS N.CO.104 – Заштита телекомуникационих постројења од утицаја електроенергетских постројења – Увођење телекомуникационих водова у електроенергетска постројења ("Сл. лист СФРЈ", бр. 49/83).

У коридору далековода не дозвољава се подизање објеката високоградње, као ни подизање засада виших од 3,0m. У делу вода где већ постоје објекти високоградње и на прелазима саобраћајница, морају се задовољити прописана хоризонтална и вертикална одстојања, а сам вод мора имати појачану механичку и електричну сигурност.

Изградња објеката (који нису намењени за трајни боравак људи) и друге инфраструктуре у коридору заштитног и извођачког појаса далековода је, по правилу, могућа али је обавеза инвеститора је да у фази планирања, пројектовања и изградње објекта или инфраструктуре прибави услове, сагласност и по потреби обезбеди надзор од стране електропривредног предузећа надлежног за изградњу/газдовање далеководом.

Дозвољава се реконструкција трафостаница 35/10kV (промена трафоа и текуће одржавање) у постојећим границама.

С обзиром на повећање потреба за електричном енергијом, померање центара оптерећења, као и знатног повећања дужина планираних и постојећих водова 10kV, предвиђа се изградња нових трафостаница 35/10 kV. Нове трафостанице 35/10kV могуће је градити као део постојећих енергетских комплекса, односно као доградњу постојећих комплекса трафостаница. Поред овога, нове трафостанице 35/10kV се могу градити у пословно-производно-трговинским зонама, као системи за напајање у саставу комплекса који се формирају у тим зонама. Трафостанице 35/10kV су слободностојећи типски објекти приземне спратности, димензија у складу са типом трафостанице и важећим стандардима и прописима. До трафостанице 35/10kV обезбеђује се интерни колски приступ до најближе саобраћајне површине јавне намене и то изградњом приступног пута минималне ширине 3,5m. Величина комплекса за ове трафостанице као и диспозиција објеката у њима ће се одредити кроз даљу урбанистичку разраду.

Планиране трафостанице 10/0,4kV градити грађевински за снагу 630/1000kVA, као слободностојећи објекат или у оквиру објекта. На просторима становања и друштвених делатности трафостанице 10/0,4kV су слободностојећи и типски објекти. У пословним (радним) зонама трафостанице могу бити и слободностојећи објекти или у оквиру објекта.

Постојеће трафостанице 10/0,4kV се у принципу задржавају, с тим да се могу заменити новом типском, уз постојећу или у њеној непосредној близини.

За локације за које није планирана парцелација за објекте јавне намене, локација трафостанице ће се утврђивати споразумом инвеститора и оператера електромереже и кроз даљу урбанистичку разраду према Закону.

Новопланиране електроенергетске каблове (35kV и 10kV) полагасти по планираним трасама и по трасама постојећих електроенергетских водова према техничким прописима, где се број каблова по траси не ограничава, с тим да ширина рова није већа од 0,8m. Мрежу 10kV радити као кабловску и то код полагања нових извода и код реконструкције постојећих извода 10kV. Електроенергетске каблове полагасти у просторима тротоара. При преласку каблова преко саобраћајница, исте полагасти у

кабловнице или пластичне цеви. На местима преласка каблова постављати кабловнице или пластичне цеви са најмање 6 (шест) отвора, ради сукцесивног полагања каблова.

У свим планираним саобраћајницама извести инсталације јавног осветљења, са светлотехничким карактеристикама зависно од ранга саобраћајнице.

Мрежу 0,4kV на просторима вишепородичног становања радити као кабловску, а у просторима породичног и вишепородичног становања средње густине мрежа може бити надземна и кабловска.

3.3.3. Телекомуникационе мреже

Фиксна телефонија

За одређивање потребног броја телефонских прикључака користиће се принцип:

- сваки стан 2,0 телефонска прикључка,
- за пословање и делатности насваких 30-50m² корисне површине по један телефонски прикључак.

Сви мултисервисни приступни чворови биће повезани са постојећим комутационим центрима оптичким кабловима у топологијама "звезда" или "прстен".

Нови потребан број прикључака за нове претплатнике обезбедиће се реконструкцијом постојећих кабловских подручја и полагањем нових претплатничких каблова. Нове претплатничке каблове полагати по трасама постојећих тт каблова и по новопланираним трасама. Телекомуникационе каблове (оптичке и претплатничке) и кабловску тт канализацију по правилу полагати-градити у просторима тротоара.

Примена принципа да величина претплатничке петље буде од 0,5 до 1,0km у просторима са већим густинама становања и могућност надоградње мултисервисних приступних чворова (MSAN) одређеним модулским елементима, не омогућује да се утврде локације истих, без конкретнијих прорачуна густине телефонских претплатника на појединим подручјима. Као норматив за прорачун капацитета нових мултисервисних приступних чворова користити: два телефонска прикључка по стамбеној јединици и телефонски прикључак на 15-50 m² пословног простора.

Истурене комутационе степене (**MSAN**) који се изводе као "outdoor" ормани постављати на бетонске темеље одговарајућих димензија (сагласно типу кабинета). У оквиру темеља за смештај кабинета изградити ревизионо окно димензија 80 x 80 x 90 cm због лакшег прихвата и каблова и њиховог увођења у "outdoor" кабинет. У кабинет се смешта комутациона опрема, систем преноса, исправљач, батерије и разделник. MSAN кабинет се напаја електричном енергијом са насељске мреже 0,4 kV. Комплекс MSAN-а оградити транспарентном оградом (бетонска сокла висине 0,5 m и металана ограда висине 1,2m.)

Истурене комутационе степене (**MSAN**) који се изводе као "indoor" обезбедити просторију одговарајуће површине (10 - 15m² и висине 2,6 - 2,8m) у оквиру објекта (стамбеног, стамбено-пословног, пословног) до које постоји приступ за "улазак" каблова и опслуживање.

Мини IPAN уређаји се изводе као "outdoor" и "indoor". Активна опрема се смешта у типске ормане за унутрашњу монтажу за на зид и за спољну монтажу на АБ ПТТ стуб, на ниско бетонско постоље габарита хоризонталне пројекције не веће од 0,25m² и на зид. Уређај се повезује оптичким кабловима без металних елемената чија оптичка влакна одговарају међународној препоруци ITU-T G652.D. Овај уређај се напаја електричном енергијом са насељске мреже 0,4 kV на начин из услова надлежног ЕД предузећа. Уређај може бити са батеријама или без њих што је најчешћи случај. Од уређаја до корисника се полажу бакарни каблови (DSL каблови) који су пројектовани и израђени за примену у широкопојасним дигиталним електронским комуникационим мрежама.

За полагање оптичких каблова у ров полагати полиетиленске цеви пречника 40mm, које ће послужити као заштита или резерва за касније "удувавање" оптичког кабла.

Изводе градити самостојећим изводно-разводним орманима и унутрашњим изводима у објектима.

Мобилна телефонија

Све базне радиостанице сва три оператера пројектовати и градити са примопредајницима малих снага, због смањења електромагнетног зрачења и мањег утицаја на животну средину. Ово изазива већу густину објеката базних станица и због малих снага примопредајника и могућности покривања одређених простора, избор оптималне локације је могућ тек после одређених мерења, те се локације истих не могу утврђивати Планом генералне регулације.

За градњу базних станица, антена и система мобилне телефоније потребно је испунити следеће услове:

- обавезно спровођење поступка процене утицаја пројекта на животну средину за сваку базну станицу,
- планирање локација за постављање базних станица, које ће у складу са техничким решењем за сваку базну станицу, омогућити изложеност мањег броја грађана, нижим нивоима електромагнетног зрачења,
- поштовати правила грађења мобилне телекомуникационе мреже:

- избегавати постављање уређаја и припадајућег антенског система базних станица мобилне телефоније на објектима: здравствених установа, дечијих вртића, школа и простора дечијих игралишта,
- минимална удаљеност базних станица мобилне телефоније од објеката здравствених установа, дечијих вртића, школа и простора дечијих игралишта, односно ивице парцеле ових објеката не треба бити мања од 100m,
- постављање антенских система базних станица мобилне телефоније у зонама повећане осетљивости, на стамбених и другим објектима и на антенским стубовима само под условом да:
 - висинска разлика између базне антене и тла износи најмање 20m,
 - удаљеност антенског система базне станице и стамбеног објекта у окружењу, у зони главног снопа зрачења антене, износи најмање 30m, и то у случају када је висинска разлика између базе антене и кровне површине објекта у окружењу најмање 10m,
- антенски систем базне станице мобилне телефоније, који се поставља на кровној површини стамбеног објекта не сме бити видљив из стамбеног простора или терасе стамбеног објекта на који се поставља, односно стамбеног објекта или терасе суседног стамбеног објекта у низу, изузев у случају сагласности власника наведених станова,
- при избору локације за постављање антенских система базних станица мобилне телефоније узети у обзир следеће:
 - могућност постављања антенских система на постојећим антенским стубовима других оператера, грађевинама попут димњака топлана, водоторњева, стубова са рефлекторима, телевизијских стубова и сл.
 - неопходност поштовања постојећих природних и обележја локација и пејзажа, избегавати просторе излетишта, заштићена природна добра, заштићене културно-историјске целине, парковске површине и сл.
 - избор дизајна и боје антенских система у односу на објекат или окружење на ком се врши његова инсталација, те потребу/неопходност маскирања базне станице.
- антенски системи немогу бити постављени на фасадама објеката
- антенски системи немогу бити постављени на кровним терасима ако на тим етажама постоје просторије у којима људи живе или бораве дуже од 2 сата;

У фази планирања, пројектовања и изградње објеката базних станица мобилне телефоније обавезна је примена мера за Заштиту од нејонизујућих зрачења – смањења штетног утицаја нејонизујућег зрачења на животну средину и здравље људи.

За објекте базних станица мобилне телефоније обавезна је израда урбанистичких пројеката за њихово постављање на парцелама које су неизграђене.

Кабловско - дистрибутивни систем (КДС)

Кабловски дистрибутивни систем изградити подземно (кабловски) у рову потребних димензија у регулационом профилу постојећих и планираних саобраћајница, а у складу са техничким условима. За објекте кабловског дистрибутивног система обавезна је израда урбанистичких пројеката за њихово постављање на парцелама које су неизграђене.

3.3.4. Водоводна инфраструктура

Прикључне везе за објекте треба да задовоље потребне количине за санитарном и противпожарном водом. Од шахта за водомер, који треба поставити на 1,5m од регулационе линије ка објекту, независно пројектовати мреже за: санитарну воду стамбеног дела, санитарну воду пословног дела и противпожарну воду. Инсталације за санитарну воду пројектовати тако да свака тржишна целина има сопствени водомер, смештен тако да у сваком тренутку буде доступан стручној служби предузећа за дистрибуцију воде, у циљу читавања потрошње.

Врста и класа цевног материјала за водоводну мрежу, треба да испуни све потребне услове у погледу очувања физичких и хемијских карактеристика воде, притиска у цевоводу и његове заштите од спољних утицаја, како у току самог полагања и монтаже, тако и у току експлоатације. Избор грађевинског материјала од кога су начињене цеви, пад цевовода и остале техничке карактеристике, препуштају се пројектанту на основу хидрауличног прорачуна али не могу бити мањег пресека од $\varnothing 100$ mm за јавну мрежу. Изградњу јавне водоводне мреже ускладити са изградњом планираних саобраћајница односно реконструкцијом постојећих. Положај мреже је у коловозу на хоризонталном одстојању од 0,5÷1,0m у односу на ивицу коловоза. Минимална дебљина надслоја земље изнад горње ивице цеви не сме бити мања од 1,0m. Минимално растојање ближе ивице цеви до темеља објекта је 1,5m.

Пролаз цевовода испод државног пута извести у заштитној цеви, управно на пут, подбушивањем.

Пролаз цеви испод водотока извести у заштитној цеви и обезбедити израдом бетонског прага у кориту или извести у конструкцији моста са адекватном заштитом. Дубина укопавања цевовода износи минимум

1,0m испод регулисаних, односно 1,5m испод нерегулисаних водотока. Уколико се цевовод веша о мост несме смањити протицајни профил моста.

Монтажу цевовода извршити према пројекту са свим фазонским комадима и арматуром. Након монтаже извршити испитивање цевовода на пробни притисак. Пре пуштања у експлоатацију, извршити испирање и дезинфекцију цевовода.

Број и распоред противпожарних хидраната одредити на основу Закона о заштити од пожара и Правилника о техничким нормативима за хидрантску мрежу за гашење пожара.

Приликом паралелног вођења цевовода или његовог укрштања са постојећим објектима инфраструктурних мрежа треба поштовати међусобна хоризонтална и вертикална одстојања.

3.3.5. Канализациона инфраструктура

Прикључак инсталација објекта на јавну канализацију - положај прикључног ревизионог шахта дозвољава се на 0,5m - 1,0 m од регулационе линије и поставља се унутар парцеле власника објекта. Канализациони прикључак-прикључење прикључног ревизионог шахта на јавну канализацију изводи се гравитационо. Изузетно, за локације на којима није могуће испоштовати овај услов, може се дозволити постављање прикључног ревизионог шахта испред објекта на јавну површину уз обавезу инвеститора да обезбеди сагласности од надлежних институција.

Избор грађевинског материјала од кога су начињене канализационе цеви, пад цевовода и остале техничке карактеристике, препушта се пројектанту на основу хидрауличног прорачуна и услова на терену. За контролу рада канализације и могућност благовремене интервенције: на месту вертикалног прелома цевовода, на месту промене хоризонталног правца пружања цевовода и на месту улива бочног огранка, предвидети ревизионе силазе.

Радове, око ископа рова, разупирања зидова рова, полагања и међусобног повезивања цеви, затрпавања цевовода и рова песком и ископаним материјалом, испитивања цевовода и пуштања у рад, извршити на основу важећих техничких прописа и услова за ову врсту радова и инсталација.

Приликом паралелног вођења цевовода или његовог укрштања са постојећим објектима инфраструктурне мреже треба поштовати међусобна хоризонтална и вертикална одстојања.

3.4. ПРЕГЛЕД ПЛАНИРАНИХ УРБАНИСТИЧКИХ ПАРАМЕТАРА И КАПАЦИТЕТА

Планирана бруто развијана грађевинска површина за максималну искоришћеност простора према планираним коефицијентима износи **150 614m²**.

Табела 2: Планирана бруто развијана грађевинска површина

Детаљна намена површина	Површина (ha)	Мак. индекс изграђ. парцеле	Бруто развијена грађ. површина (m ²)
<u>Образовање</u>	0,41	1,5	6150
• основно и предшколско образовање			
<u>Здравствена заштита(здравствена станица)</u>	0,08	1,5	1200
<u>Јавна управа</u>	0,04	1,5	600
<u>Култура и информисање</u>	0,12	1,5	1800
<u>Спорт и рекреација</u>	2,03	1,5	24360
• спортски терен			
<u>Комуналне делатности</u>	0,03	1,5	450
• пошта	1,94	0,01	194
• гробље	0,12	1,5	180
• резервоар водоснабдевања			
<u>Зелене и слободне површине</u>	0,24	0,05	120
• парковско зеленило	0,27		195
• спомен парк	15,00		7500
• заштитно зеленило	2,25		1125
• заштитно зеленило - парк шума	0,94		470
• заштитно зеленило - видиковац			

<u>Становање</u>	46,02	1,0	46020
• становање у сеоској зони	3,95	1,0	39500
• становање у сеоској зони (насељски центар)			
<u>Пословна и радна зона</u>	0,30	0,7	2100
• производне и комерцијалне делатности (насељски центар)	0,56	0,75	4200
	1,28	0,7	8960
• производне и комерцијалне делатности	0,12	0,8	960
• комерцијално-услужно-пословно-производни комплекс (браунфилд локација)	0,47	0,8	3760
• угоститељско-туристички садржаји (насељски центар)			
• угоститељско-туристички садржаји			
<u>Верски објекат</u>	0,11	0,7	770
Обухват Плана	79,26ha	-	150 614m²

3.5. ЛОКАЦИЈЕ ЗА КОЈЕ ЈЕ ОБАВЕЗНА ИЗРАДА ПРОЈЕКТА ПАРЦЕЛАЦИЈЕ, ОДНОСНО ПРЕПАРЦЕЛАЦИЈЕ, УРБАНИСТИЧКОГ ПРОЈЕКТА И УРБАНИСТИЧКО-АРХИТЕКТОНСКОГ КОНКУРСА, ОДНОСНО ПРОЈЕКТА УРБАНЕ КОМАСАЦИЈЕ

Предвиђа се обавеза израде **пројекта парцелације, односно препарцелације:**

1. За потребе формирања парцела новопланираних саобраћајница или колско-пешачких прилаза;
2. За потребе формирања парцела новопланираних површина јавне намене утврђених новим регулационим линијама (која се не поклапају са катастром);
3. За потребе формирања грађевинских парцела које остварују директан приступ на јавну саобраћајну површину а на основу новопланираних координатно одређених и аналитички дефинисаних регулационих линија.

Приказ наведених локација дат је на графичком прилогу бр. 5. *План грађевинских парцела и смернице за спровођење.*

На захтев инвеститора, за потребе формирања грађевинске парцеле могу се радити пројекти препарцелације, односно парцелације за катастарске парцеле које не испуњавају услове за формирање грађевинске парцеле и правила грађења дефинисана Планом, а нарочито услове који се односе на положај постојећег објекта у односу на регулацију и границе катастарске парцеле, услове и начин приступа катастарској парцели (потреба обезбеђивања приступа парцеле(а) на јавну саобраћајну површину преко интерног прилаза са дефинисаним процентуалним уделом власништва у оквиру прилаза), као и минималну површину парцеле у односу на планирану намену.

Услови за формирање грађевинске парцеле (минимална површина парцеле и минимална ширина парцеле према саобраћајници) дефинисани су према типологији градње.

Величина грађевинске парцеле/комплекса дефинисана је регулационим линијама према површинама друге јавне и остале намене и границама катастарских парцела. Усаглашава се са технолошким условима и потребама конкретне намене, у складу са прописима и одговарајућим техничким нормативима.

Планска решења спроводеће се директно, издавањем информације о локацији и локацијских услова на основу правила уређења и грађења из овог Плана, изузев локација предвиђених за израду урбанистичких пројеката.

Планом су дефинисани простори за које постоји обавеза израде урбанистичког пројекта за потребе урбанистичко-архитектонског објектовања површина јавне намене и урбанистичко-архитектонске разраде локације, простора специфичних садржаја и намена, или пак, просторно дефинисане једновласничке целине, где се урбанистичком и архитектонском разрадом може доћи до најквалитетнијих решења.

Локације за која је предвиђена израда **Урбанистичких пројеката:**

1. Спортски терен;
2. Вишенаменски комерцијално-услужно-пословно-производни комплекс (браунфилд локација);
3. Локације за изградњу мернорегулационих станица (МРС).

Поред локација за које се прописује израда урбанистичких пројеката, у свему према графичком прилогу Плана карта бр.4 *План грађевинских парцела и смернице за спровођење*, обавезна је израда Урбанистичких пројеката и за:

- Локације за изградњу објеката за производњу енергије из обновљивих извора;

- Базне станице мобилне телефоније и кабловски дистрибутивни системи (на неизграђеним парцелама).

Приликом спровођења Плана, за потребе урбанистичко-архитектонског обликовања простора и урбанистичко-архитектонске разраде локације, могућа је, код сложених и специфичних локација израда урбанистичког пројекта, иако то Планом није предвиђено. Ово се неће сматрати одступањем од Плана. Могуће је расписивање јавних урбанистичко-архитектонских конкурса за:

- објекте јавне намене (сви објекти високоградње на површинама јавне намене) и
- спортско-рекреативне површине.

Б. САДРЖАЈ ГРАФИЧКОГ ДЕЛА ПЛАНА

1. Граница плана и постојеће стање коришћења простора Р 1:2500
2. Детаљна намена површина и подела на карактеристичне целине Р 1:2500
- 3.1. Саобраћајна инфраструктура: Регулационо-нивелациони план са аналитичко-геодетским елементима за обележавање и карактеристичним нормалним профилима јавних саобраћајница Р 1: 1000
- 3.2. Површине јавне намене: план регулације са аналитичко-геодетским елементима за обележавање Р 1:2500
4. План грађевинских парцела и смернице за спровођење Р 1:2500
5. Грађевинске линије и спратност објеката Р 1:1000
6. Мреже и објекти инфраструктуре: Синхрон план Р 1: 000

В. САДРЖАЈ ДОКУМЕНТАЦИОНЕ ОСНОВЕ

Документациона основа Плана садржи:

1. Одлуку о изради Плана;
2. Извод из ППАП Ниша 2025;
3. Новински оглас-излагање материјала на рани јавни увид;
4. Материјал за рани јавни увид;
5. Извештај о обављеном увиду у материјал за рани јавни увид;
6. Условне и сагласности надлежних министарстава, завода и предузећа;
7. Извештај - стручна контрола Нацрта плана;
8. Новински оглас - излагање материјала на јавни увид;
9. Извештај - сумирање јавног увида;
10. Извештај - стручна контрола коригованог Нацрта плана;
11. Новински оглас - излагање материјала на поновљени јавни увид;
12. Извештај - сумирање поновљеног јавног увида;
13. Претходно мишљење Градске општине Нишка Бања;
14. Образложење.

Г. ЗАВРШНЕ ОДРЕДБЕ

По доношењу, План се доставља: Министарству грађевинарства, саобраћаја и инфраструктуре, Градској управи за грађевинарство, Архиву Града Ниша и ЈП-у Завод за урбанизам Ниш.

Републичком геодетском заводу се доставља прилог: "Саобраћајно решење са регулационим линијама улица и површина јавне намене и нивелационим планом" у аналогном и дигиталном облику.

Текстуални део Плана објављује се у "Службеном листу Града Ниша", а План се у целости (Текстуални и Графички део) објављује у електронском облику и доступан је путем интернета.

План ступа на снагу осмог дана од дана објављивања у "Службеном листу Града Ниша", а објављује се и у електронском облику и доступан је на увид јавности, осим прилога који се односе на посебне мере, услове и захтеве за прилагођавање потребама одбране земље, као и подацима о подручјима и зонама објеката од посебног значаја и интереса за одбрану земље.

Број: 06-801/2021-7-02
У Нишу, 25.08.2021. год.

СКУПШТИНА ГРАДА НИША

Председник,
Др Бобан Џунић, с.р.

7.

На основу члана 35. став. 7. Закона о планирању и изградњи ("Службени гласник РС", бр. 72/2009, 81/2009 - испр., 64/2010 - одлука УС, 24/2011, 121/2012, 42/2013 - одлука УС, 50/2013 - одлука УС, 132/14, 145/14, 83/18, 31/19, 37/19 и др. закон, 9/20 и 52/2021) и члана 37. тачка 6. Статута града Ниша ("Службени лист града Ниша", бр.88/08 и 143/16),

Скупштина града Ниша, на седници одржаној 25. 08. .2021. године, донела је

ПЛАН ДЕТАЉНЕ РЕГУЛАЦИЈЕ ДЕЛА РУЈНИЧКЕ РЕКЕ

ПОЛАЗНЕ ОСНОВЕ

План детаљне регулације дела Рујничке реке (у даљем тексту: "План") ради се на основу Одлуке о изради Плана детаљне регулације дела Рујничке реке ("Сл.лист града Ниша", бр.66/18) - у даљем тексту: Одлука о изради.

План се израђује за део подручја у обухвату Плана генералне регулације подручја Градске општине Црвени Крст - трећа фаза ("Сл.лист града Ниша", бр.17/16) и План генералне регулације обилазне пруге на подручју Града Ниша ("Сл. лист Града Ниша", бр.55/16), а на основу иницијативе Главног урбанисте Града Ниша бр. 4-22/2018-02 од 23.05.2018. године.

Циљ израде Плана је обезбеђивање услова за уређење корита Рујничке реке на планском подручју ради усаглашавања са заштитним појасевима полетно-слетне стазе аеродрома "Константин Велики" са којим се граничи са западне стране, постизања правилнијег преноса суспедованог и вученог наноса, консолидације корита и обала, као и пријема атмосферских вода отеклих са подручја налеглих на речни ток.

План представља основ за решавање имовинско-правних односа и издавање локацијских услова.

А. ТЕКСТУАЛНИ ДЕО

I ОПШТИ ДЕО

1.1. ПРАВНИ И ПЛАНСКИ ОСНОВ ЗА ИЗРАДУ ПЛАНА

1.1.1. Правни основ

План се ради на основу:

- Закона ("Сл.гласник РС", бр. 72/2009, 81/2009 - испр., 64/2010 - одлука УС, 24/2011, 121/2012, 42/2013 - одлука УС, 50/2013 - одлука УС, 132/14, 145/14, 83/18, 31/19, 37/19 и др. закон, 9/20 и 52/2021),
- Статута Града Ниша ("Сл.лист Града Ниша", бр.88/08 и 143/16),
- Одлуке о изради ("Сл. лист Града Ниша", бр.66/18),
- Правилника о садржини, начину и поступку израде докумената просторног и урбанистичког планирања ("Сл.гласник РС", бр.32/19).

1.1.2. Плански основ

Плански основ садржан је у следећим планским документима:

- Генерални урбанистички план Ниша 2010-2025.("Сл. лист Града Ниша", бр.43/11, 136/16 и 26/18), у даљем тексту: ГУП Ниша;
- План генералне регулације подручја Градске општине Црвени Крст - трећа фаза ("Сл. лист Града Ниша", бр.17/16 и 100/2019), у даљем тексту: План генералне регулације;
- План генералне регулације обилазне пруге на подручју Града Ниша ("Сл. лист Града Ниша", бр.55/16).

1.2. ОБАВЕЗЕ, УСЛОВИ И СМЕРНИЦЕ ИЗ ПЛАНСКИХ ДОКУМЕНАТА ВИШЕГ РЕДА И ДРУГИХ РАЗВОЈНИХ ДОКУМЕНАТА

1.2.1. ИЗВОД ИЗ ГЕНЕРАЛНОГ УРБАНИСТИЧКОГ ПЛАНА НИША 2010-2025 ("Сл. лист Града Ниша", бр.43/11, 136/16 и 26/18)

ГУП-ом Ниша, као планским документом вишег реда, сагледни су потенцијали града, уз дефинисање мера заштите простора и животне средине и утврђивања концепције развоја, уређења простора и грађења на планском подручју, као и критеријума, смерница, урбанистичких норматива и решења за изградњу и заштиту простора за плански хоризонт до 2025.године.

Бујичне притоке Нишаве

- Регулисано корито **Рујничке реке**, низводно од друмског моста на Булевару 12 фебруар, нема довољну прописну моћ јер су регулациони радови изведени делимично по пројекту и са променљивим геометријским карактеристикама.

- Иновирати хидролошке подлоге и прорачуне и усагласити пројектну документацију са њима на деоници од моста на Булевару 12 фебруар до улива у Нишаву.

Приликом усвајања приоритета за изградњу заштитних система везаних за одбрану од поплавних вода Нишаве и њених значајних бујичних притока на градском подручју, предлаже се следећи критеријум за димензионисање објеката заштите од поплава: б) За објекте на притокама Нишаве којима се штите приобаља у приградским насељима, меродавна велика вода треба да буде $Q_{2\%}$ а контролна $Q_{1\%}$.

При разради конкретних пројеката може да се усвоји и другачији меродавни протицај велике воде, али он мора да буде поткрепљен документованим и детаљним техничко– економским, еколошким и другим анализама.

1.2.2. ИЗВОД ИЗ ПЛАНА ГЕНЕРАЛНЕ РЕГУЛАЦИЈЕ ПОДРУЧЈА ГРАДСКЕ ОПШТИНЕ ЦРВЕНИ КРСТ - ТРЕЋА ФАЗА ("Сл. лист Града Ниша", бр.17/16)

Регулација водотокова

Рујничка река настаје спајањем Хумског и Рујничког потока. На планском подручју Рујничка река није регулисана. Како је "Студијом заштите града Ниша од великих вода Нишаве и притока" коју је израдио Институт за водопривреду "Јарослав Черни" А.Д. Завод за уређење водних токова, јануара 2002. године, констатовано преко потребно изучавање слива Рујничке реке, детаљно геодетско снимање корита ових водотока и иновирање хидролошких подлога планира се даља урбанистичка разрада Рујничке реке. По окончању даље урбанистичке разраде и дефинисању трасе Рујничке реке контактне површине водотока које се не планирају као водно земљиште или у функцији одржавања водотока имаће намену налеглих површина дефинисаних овим Планом.

Неопходно је оставити минимум 3м слободног коридора поред регулисаних водотокова и минимум 5м поред нерегулисаних водотокова за случај спровођења одбране од поплава.

Обавезно је забранити даљу изградњу на траси водотока, као и редовно чистити и одржавати корито потока.

Регулативним радовима би се првенствено спречавало изливање вода из корита предметних водотокова на подручју Плана при наласку таласа великих вода. Радовима на уређењу обезбедило би се несметано и безбедно протицање малих и великих вода, правилнији пронос суспедованог и вученог наноса, консолидације корита и обала, заштита насеља од плављења и пријем атмосферских вода отеклих са подручја налеглих на речни ток.

Поред обезбеђења одбране од поплава, регулативни радови треба да побољшају елементе природног корита чиме би се постигли повољнији услови протицања воде и наноса као и обезбеђење постојећих објеката као и да обезбеде максимално могуће уклапање корита предвиђено урбанистичким планом, што значи дати потоку одговарајући значај са тог аспекта.

У регулационом појасу реке није дозвољена никаква изградња, осим оне која је у функцији водотока. Грађевинска парцела формира се од мајор корита, појаса приобалног земљишта до спољашње линије ножице насипа.

На водном земљишту дозвољена је изградња саобраћајница (изван мајор корита), и пешачко-бицикличких стаза (унутар мајор корита), и рекреација као допунска намена.

Заштита и коришћење вода и заштита од вода

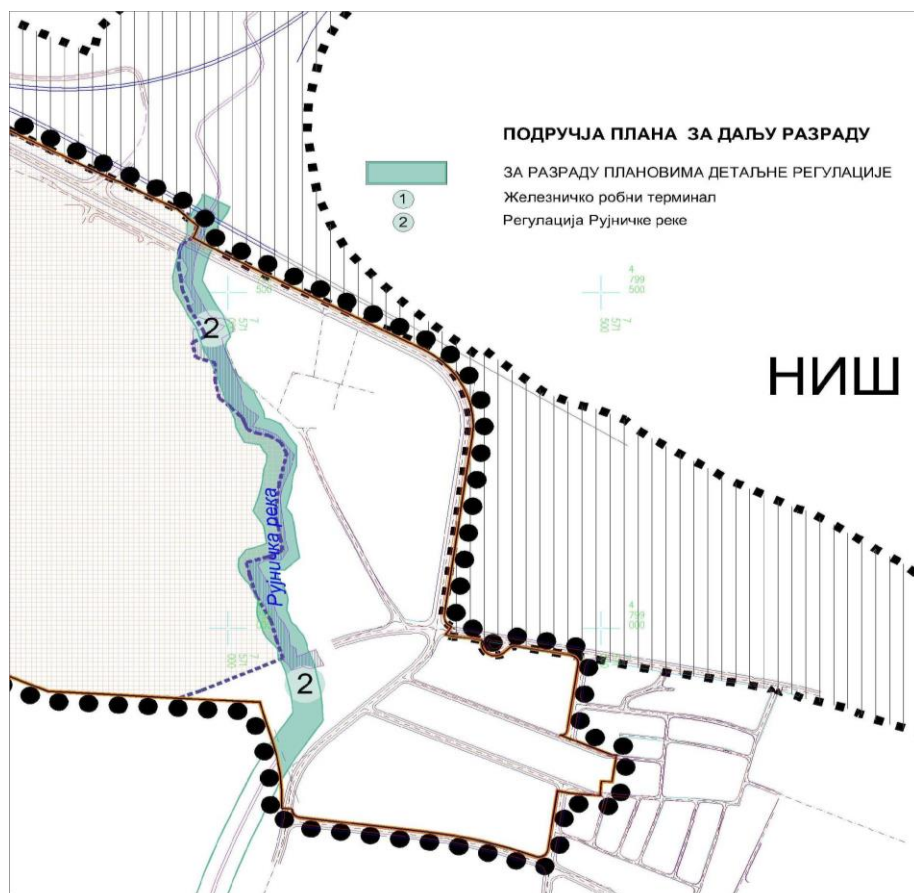
У погледу *заштите од вода*, предвиђа се обезбеђење насеља, привредних и друштвених система и објеката, земљишта и осталих добара од штетног дејства вода (на нивоу прихватљивог ризика).

- регулација и уређење водних токова и санација свих ерозионих и бујичних жаришта;
- забрана изградње нових, доградње постојећих објеката и подужно вођење инфраструктурних система у плавним зонама и
- издизање и диспозиционо решавање објеката линијских инфраструктурних система изнад коте поплавних вода.

Зоне за које се обавезно доноси план детаљне регулације

Подручја за која је предвиђена разрада Планом детаљне регулације су:

1. железничко-робни терминал;
2. Рујничка река (регулација за нерегулисане делове водотока);



Сл.1 Извод из ПГР подручја ГО Црвени Крст - трећа фаза - карта спровођења

1.2.3. ИЗВОД ИЗ ПЛАНА ГЕНЕРАЛНЕ РЕГУЛАЦИЈЕ ОБИЛАЗНЕ ПРУГЕ НА ПОДРУЧЈУ ГРАДА НИША ("Сл. лист Града Ниша", бр.55/16)

Регулација водотокова

Рујничка река

Рујничка река настаје уливањем Рујничког потока у Хумски поток са северне стране булеvara 12. фебруар. Регулациони радови на Рујничкој реци односно од састава Рујничког и Хумског потока извођени су фазно по деоницама:

- Регулација Рујничке реке у зони састава са Хумским потоком на дужини око 20 m од камена у цементном малтеру,
- Од састава низводно, односно од железничког индустријског колосека од км 1+963 до км2+332 регулисано корито је једногуби трапезни профил, ширине у дну 3,0m, дубине 1,7m, нагиб косина 1:1 од камена у цементном малтеру. Ова деоница регулисаног корита почиње каскадом непосредно низводно од састава.

- Од железничког индустријског колосека до моста на железничкој прузи Београд - Ниш, односно од km 1+963 до km 1+806 изведени су земљани радови. Регулисано корито је једногуби трапезни профил, ширине у дну 3m, дубине 1,5m, нагиб косина 1:2.

- 1997. године урађено је прокопавање корита Рујничке реке од ушћа у реку Нишаву до km 1+067. Прокопано је корито ширине у дну 8m са променљивом висином.

Регулисано корито Рујничке реке, низводно од друског моста на Булевару 12 фебруар, нема довољну пропусну моћ јер су регулациони радови изведени делимично по пројекту и са променљивим геометријским карактеристикама. Потребно је иновирати хидролошке подлоге и прорачуне и усагласити пројектну документацију са њима на деоници од моста на Булевару 12. фебруар до улива у Нишаву. Деоница низводно од моста на железничкој прузи Београд – Ниш до улива у Нишаву дефинисаће се планом детаљне регулације.

Преглед постојећих и планираних укрштаја водотокова на подручју Плана са трасом пруге и предвиђене активности дати су табеларно

Табела 2: Укрштаји водотокова са пругом

Број укрштаја	Оријентациони профил пруге и стационажа	Водоток	Предвиђена активност
1	Пр.108-109 Ст.4+835	Рујничка река	Рујничка река, у зони аеродрома, биће предмет детаљне урбанистичке разраде али је потребно предвидети њен адекватан пролаз испод планиране трасе пруге у зони даље разраде.

СПРОВОЂЕЊЕ ПЛАНА

Зоне за које се обавезно доноси план детаљне регулације, са прописаном забраном изградње до њиховог доношења

Израда плана детаљне регулације предвиђена је и за подручја која пресецају подручје Плана, и то:

- (4) Регулација Рујничке реке - планом детаљне регулације потребно је кориговати катастарску регулацију Рујничке реке;

Рок за израду планова је 3 (три) године (осим плана за магистрални гасовод МГ-10 Ниш-Димитровград (државна граница) који је у фази израде), након чега ће Град извршити преиспитивање оправданости њихове израде, у зависности од реалних потреба и прилива наменских инвестиција.

На иницијативу надлежног органа могућа је израда планова детаљне регулације и за друга подручја у захвату Плана, што се неће сматрати одступањем од Плана.

Општа правила уређења простора, правила и услови усмеравајућег карактера и остали услови уређења простора за даљу планску разраду

За просторе за које се предвиђа разрада планом детаљне регулације, до доношења тих планова у њиховом обухвату дозвољава се искључиво текуће и инвестиционо одржавање.

1.3. ОПИС ГРАНИЦЕ ПЛАНА

Подручје Плана се налази источно од аеродрома "Константин Велики" у Нишу и обухвата коридор око Рујничке реке просечне ширине око 40m, у катастарским општинама Ниш-Црвени крст и Медошевац.

Планом се разрађује подручје површине **3,9 ha**.

- Границе Плана коридора око Рујничке реке су:
- са севера - северна граница катастарске парцеле бр. 2916/4 КО Ниш-Црвени крст, јужна граница катастарских парцела бр: 2919/37, 2920/7 и 2920/10 КО Ниш-Црвени крст и делом западна граница катастарске парцеле бр. 2920/5 КО Ниш-Црвени крст,
- са југа - јужна граница ПГР подручја Градске општине Црвени крст – трећа фаза,
- са истока - намене дефинисане ПГР Градске општине Црвени крст – трећа фаза, заштитно зеленило (блок Д1), ромско гробље (блок Г1) и градско становање умерених густина (блок Ђ1),
- са запада – аеродром "Константин Велики".

План обухвата катастарске парцеле приказане у табели бр.1.

Табела 1. Попис катастарских парцела у обухвату Плана

	Површина (ха)	Учешће (%)
ОБУХВАТ ПЛАНА	3,90	100,00
ГРАЂЕВИНСКО ПОДРУЧЈЕ	3,90	100,00
Обухват катастарских парцела	Целе катастарске парцеле број: 1417/2; 1419/2, 2916/3, 2920/8 и 2920/9 КО Ниш-Црвени Крст; 2251/5; 2266/3,4,5,6,8; 547/5,6,7 КО Медошевац и делови катастарских парцела бр. 2916/4; 2920/1,8,9 ; 1409; 1410; 1411; 1412/2,1; 1413; 1416/2; 1417/1; 1407/1; 1424/1; 1419/1; 1425; 1426; 1428; 1432; 1434; 1435; 1437; 1439; 1440; 1442; 1453; 1455; 1458; 3130; 3143; 3142/2,1; 3141; 3140; 3139; 3138 КО Ниш-Црвени Крст; 547/1,24; 2251/3; 2267/1 КО Медошевац	

Граница Плана приказана је на графичком прилогу бр.1.0:"Граница плана".

План се ради на ажурним катастарским и ортофото подлогама.

Граница и обухват Плана дати су координатама преломних тачака на графичком прилогу бр.1.0. Граница плана. Граница која није дефинисана координатама поклапа се са границом катастарске парцеле.

У случају измена броја парцела или неслагања пописа парцела у текстуалном делу Плана меродавани су прилог бр.1.0."Граница плана" и прилог бр.2.2."Регулационо-нивелациони план са аналитичко – геодетским елементима за обележавање" из графичког приказа Плана.

1.4. ОПИС ПОСТОЈЕЋЕГ СТАЊА

Планско подручје припада просторној целини "В" ПГР ГО Црвени Крст - трећа фаза, у којој се налази цивилно-војни аеродром "Константин Велики" који је разрађен планом детаљне регулације ("Сл. лист града Ниша", бр.105/2015 и 104/2018). Аеродром има велики утицај на регулацију реке с обзиром на потребу усаглашавања са заштитним појасевима полетно-слетне стазе, у чијем наставку је зона забрањене изградње. У југоисточном делу планског обухвата је планирано становање умерених густина у градском подручју, пословно-трговински комплекс и гробље.

Целини "В" припадају следеће урбанистичке зоне:

- **зона становања** (умерене густине у градском подручју);
- **пословна и радна зона** (пословно-трговински комплекси);
- **објекти и површине за јавне потребе** (комуналне делатности, саобраћајни терминали-аеродром, железнички терминал, зелене и слободне површине);
- **водене површине и водно земљиште.**

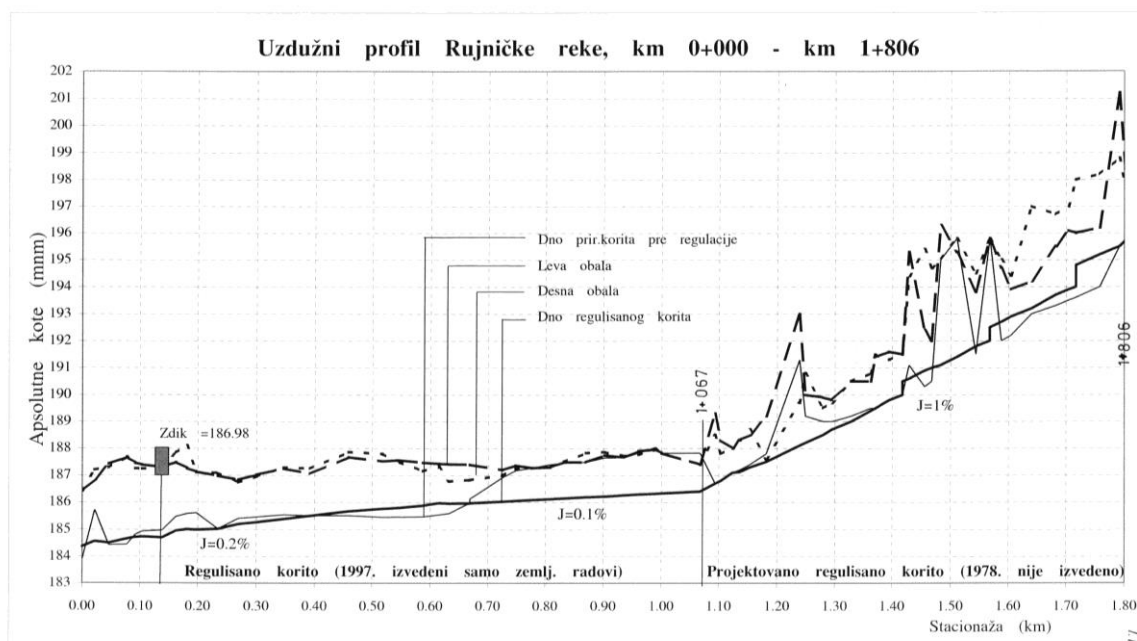
Планом су обухваћене катастарске парцеле у власништву Републике Србије, Града Ниша као и парцеле у приватном власништву.

Рујничка река је десна притока реке Нишаве у коју се улива у близини моста у насељу Медошевац у Нишу. Настаје од две саставне притоке Рујничког и Хумског потока, који се спајају у насељу "Ратко Јовић", у северозападном делу града Ниша и чине Рујничку реку. Око 2,3км од овог састава низводно, Рујничка река се улива у Нишаву. Назив Рујничка река потиче од села Рујник, кроз који протиче десни саставни крак. Ова река својим током протиче кроз атаре села: Лесковик, Рујник, Хум, Горњи и Доњи Комрен која припадају градској општини Црвени Крст.

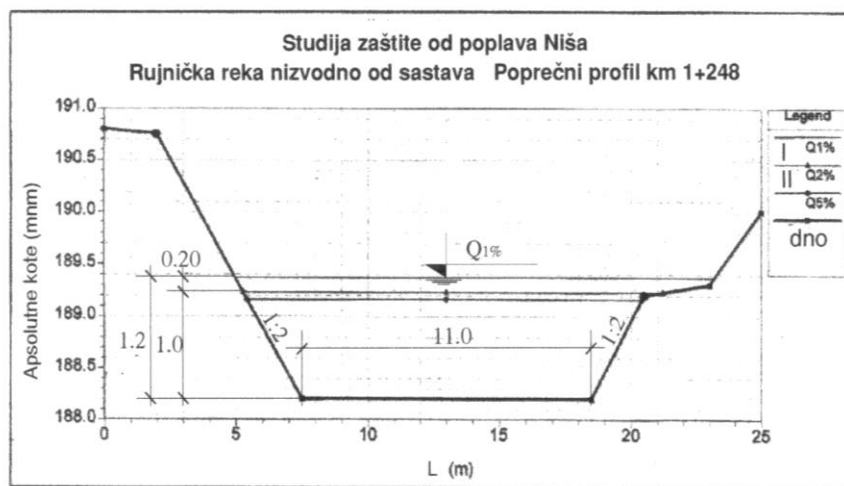
Слив Рујничке реке у целини има лепезаст облик, док сливови саставних притока имају издужени облик.Укупна површина слива Рујничке реке је 35,03 км². Највиша кота на ободу вододелнице је 683m ("ЦрниВрх"), кота састава Хумског са Рујничким потоком је 200,5m, а кота на ушћу у Нишаву је око 185,0m. Непосредна близина речног тока и железничке пруге, уз укрштање улице и пруге у виду подвожњака, наметнули су спуштање нивелете регулисаног корита Рујничке реке, на деоници од састава Рујничког и Хумског потока до железничке пруге Београд-Ниш. За израду регулације Рујничке реке, 1978.године водопривредна организација "Јужна Морава" ООУР "Ерозија" Ниш је урадила Главни пројекат регулације Рујничке реке и доњих токова Рујничког и Хумског потока у сливу Нишаве. Регулациони радови на Рујничкој реци (од састава Рујничког и Хумског потока до ушћа у Нишаву), извођени су по фазама и још увек нису завршени.

Корито Рујничке реке које се разрађује Планом почиње од приближне стационаже km 0+890 (јужна граница) до km 1+869 (северна граница), није регулисано, осим низводне деонице у дужини

од 180m за коју је 1997. године, као хитна интервенција, урађено прокопавање корита Рујничке реке од км 1+067 до ушћа у Нишаву. На овој деоници извршен је ископ корита трапезног попречног профила, са уздужним падом $J=0.1-0.2\%$. Ширина регулисаног корита је 8 м, а висина променљива и зависи од природног терена на траси регулације. Уздужни и попречни профил Рујничке реке (сл.2 и сл.3) су преузети из "Студије заштите града Ниша од великих вода Нишаве и притока" (Институт за водопривреду "Јарослав Черни" а.д. – Завод за уређење водних токова, Београд, 2002.године).



Обале корита су обрасле дрвећем и шибљем, а само корито представља депонију разног отпадног материјала. Захваљујући дубини корита у планском обухвату, река се на овој деоници никада није изливала, тврде становници у непосредној близини реке.



Сл.3 Попречни профил Рујничке реке, км 1+248

Јавни интерес остварен је уређењем површина за 1) комуналне делатности (Ромско гробље); 2) саобраћајни терминали-аеродром "Константин Велики", железнички терминал, 3) зелене и слободне површине и 4) корито Рујничке реке.

У захвату Плана не постоје државни путеви категорисани у Референтном систему путева Србије.

У обухвату плана не постоје саобраћајнице које пресецају овај простор.

У захвату Плана постоји железничка пруга и то међународна магистрална пруга E70/E85: Београд-Младеновац-Лапово-Ниш-Прешево-државна граница (Табановце).

Нема изграђених мрежа инфраструктуре осим цевовода водоводне мреже Ø125mm из Сарајевске улице, преко постојећег моста ка аеродрому. Евентуални потребни укрштаји планираће се у складу са условима надлежних предузећа.

Зелене и слободне површине, заступљене су на делу између пруге и ромског гробља, као и дуж корита Рујничке реке.

У обухвату Плана нема објеката са значајним споменичким вредностима, утврђених нити евидентираних културних добара, објеката од градитељског, културног или историјског значаја, за које би биле прописане мере заштите.

1.5. УСЛОВИ НАДЛЕЖНИХ ИНСТИТУЦИЈА

СПИСАК ИНСТИТУЦИЈА ОД КОЈИХ СУ ПОТРАЖИВАНИ/ПРИБАВЉЕНИ УСЛОВИ И ПОДАЦИ ОД ЗНАЧАЈА ЗА ИЗРАДУ ПЛАНА

	Институција	датум упућивања захтева	датум добијања услова	број предмета
1	Директорат цивилног ваздухопловства	19.11.2018.	08.12.2018.	4/3-09-0227/2018-0002
2	ЈП Аеродром Ниш	19.11.2018.	13.12.2018.	7381
3	Министарство одбране - Сектор за материјалне ресурсе, Управа за инфраструктуру, Београд	01.11.2018.	26.12.2018.	12744-4
4	ЈП Електромрежа Србије а.д. Београд	01.11.2018.	17.12.2018.	130-00-UTD-003-1143/2018-002
5	ЈП"Пошта Србије", Београд, Радна јединица Ниш	01.11.2018.	03.12.2018.	2018-179135/2
6	ЈП Транснафта, Београд	01.11.2018.	14.11.2018.	13064/1-2018
7	ЈП "Србијагас" Нови Сад	01.11.2018.	27.11.2018.	07-07/26174
8	Министарство омладине и спорта	01.11.2018.	27.11.2018.	350-01-28/2018-08
9	"Југоросгаз" а.д. Београд	01.11.2018.	26.11.2018.	Н/И-594
10	ЈП Србијашуме, Београд	01.11.2018.	04.12.2018.	17909
11	Центар за разминурање	01.11.2018.	04.12.2018.	350-01-19/1/2018-01
12	Министарство грађевинарства, саобраћаја и инфраструктуре/Сектор за просторно планирање и урбанизам, Београд	01.11.2018.	06.12.2018.	350-01-01544/2018-11
13	ЈП Путеви Србије	01.11.2018.	06.12.2018.	953-23281/18-1
14	Министарство унутрашњих послова, Одсек за ванредне ситуације Ниш	01.11.2018.	23.11.2018.	217-902/18
15	"Инфраструктура железнице Србије" а.д.	01.11.2018.	23.11.2018.	2/2018-1533
16	Министарство трговине, туризма и телекомуникација	01.11.2018.	21.11.2018.	332-02-00372/2018-08
17	Министарство здравља, Сектор за инспекцијске послове, Одељење за санитарни надзор	01.11.2018.	15.11.2018.	530-53-2219/18-10
18	Предузеће за телекомуникације а.д. "Телеком Србија" Дирекција за технику - Сектор за фиксну приступну мрежу, Служба за планирање и изградњу мреже Ниш	01.11.2018.	14.11.2018.	A334-478705/2-2018
19	Градска управа Града Ниша/ Секретаријат за имовинско-правне послове	01.11.2018.	04.12.2018.	5829/2018-04
120	Градска управа Града Ниша/ Секретаријат за заштиту животне средине	01.11.2018.	29.11.2018.	501-115/2018-14

221	ЈВП "Србијаводе" Београд, ВПЦ "Морава" Ниш	01.11.2018.	10.01.2019.	10142/1
122	ЈКП "Дирекција за јавни превоз Града Ниша"	01.11.2018.	14.11.2018.	2826/18
123	ЈКП за водовод и канализацију "Naissus" Ниш	01.11.2018.	27.11.2018.	44370/2
224	ЈКП "Градска топлана" Ниш	01.11.2018.	15.11.2018.	353-1278/2018-06
125	Завод за заштиту споменика културе Ниш	01.11.2018.	20.11.2018.	1425/2
126	Завод за заштиту природе Србије	01.11.2018.	10.12.2018.	020-3178/2
227	ЕПС Дистрибуција д.о.о. Београд "Електродистрибуција Ниш"	01.11.2018.	23.11.2018.	8П.1.1.0.-Д.10.23.-323771/2-2018
128	"Теленор" д.о.о. Нови Београд	01.11.2018.	29.11.2018.	501-115/2018-14
129	"VIP Mobile" д.о.о. Нови Београд	01.11.2018.	12.12.2018.	3475

Услови надлежних институција су основ планских решења и истовремено су саставни део правила уређења и правила грађења.

II ПЛАНСКИ ДЕО

2.1. ПРАВИЛА УРЕЂЕЊА И ГРАЂЕЊА

2.1.1. ПОДЕЛА ПРОСТОРА НА ПОСЕБНЕ ЦЕЛИНЕ И ЗОНЕ

Захват Плана представља јединствену просторну целину **Регулација водотока са налеглим површинама**, у којој су сагледане следеће зоне:

- Регулациони појас Рујничке реке (јавно земљиште),
- Саобраћајне површине (јавно земљиште),
- Површине у функцији аеродрома (јавно земљиште)
- Заштитно зеленило и
- Налегле површине (остало земљиште).

2.1.2. ДЕТАЉНА НАМЕНА ПОВРШИНА

Планирано грађевинско подручје обухвата целокупну расположиву површину Плана. Граница планираног грађевинског подручја одговара граници Плана.

Планским решењима, која се односе на регулацију, коришћење и заштиту простора, плански се уређује предметни обухват на што рационалнији начин и у складу са техничким прописима и нормативима.

Грађевинско земљиште у оквиру планског подручја користиће се за јавне и остале намене. Површине јавне намене су све површине обухваћене регулационим појасом Рујничке реке (регулација корита и приобални појас), саобраћајне површине, површине у функцији аеродрома и заштитно зеленило. На осталом земљишту задржава се намена предвиђена Планом генералне регулације ГО Црвени Крст – трећа фаза ("Службени лист града Ниша", бр.17/16 и 100/2019), тј. становање умерених густина у градском подручју. Границе грађевинских парцела за јавне намене, дефинисане овим Планом, не могу се мењати и приказане су регулационим линијама на графичком приказу: "Регулационо – нивелациони план са аналитичко – геодетским елементима за обележавање" (прилог бр. 2.2).

2.1.2.1. РЕГУЛАЦИОНИ ПОЈАС РУЈНИЧКЕ РЕКЕ

У оквиру регулационог појаса Рујничке реке издвајају се површине за регулацију (уређење) корита и приобални појас.

Површина за регулацију корита је појас намењен изградњи минор корита и заштитних објеката за одбрану од поплава (насипа), оквирне ширине 1,5m у круни. Регулационим радовима у оквиру површине за уређење корита треба првенствено спречити изливање вода из предметног водотока при наиласку таласа великих вода. Радовима на уређењу обезбедити несметано и безбедно протицање малих и великих вода, правилнији пронос суспендованог и вученог наноса, консолидацију корита и обала, заштиту приобаља од плављења и пријем атмосферских вода отежених са подручја налеглог на речни ток.

Поред обезбеђења одбране од поплава, регулативни радови треба да обезбеде услове за изградњу основне стазе и заштитне површине краја полетно слетне стазе аеродрома Константин Велики, тако да у случају излетања авиона са полетно – слетне стазе, издржи оптерећење авиона без изазивања оштећења структуре авиона и помоћних возила која могу да се нађу на заштитном појасу. То подразумева изградњу затвореног профила водотока на деоници испод планиране заштитне стазе полетно – слетне стазе аеродрома. За димензионисање објеката заштите од поплава меродавна велика вода треба да буде стогодишња [Q1%]. Оријентационе количине великих вода различите вероватноће појаве, на основу Хидролошког елабората који је прилог Идејног решења израђеног од стране Друштвеног водопривредног предузећа "Ерозија" Ниш, износе:

Стогодишња велика вода: $Q_{1\%} = 41,5\text{m}^3/\text{s}$

Педесетогодишња велика вода: $Q_{2\%} = 34,4\text{m}^3/\text{s}$

Двадесетогодишња велика вода: $Q_{5\%} = 26,0\text{m}^3/\text{s}$.

При изради инвестиционо-техничке документације може да се усвоји и другачији меродавни протицај велике воде, али он мора да буде поткрепљен документованим и детаљним техничко–економским, еколошким и другим анализама.

Димензионисање у зони мостова и пропуста извршити на основу хидрауличког прорачуна за меродавне вредности карактеристичних протицаја са графичким приказима у подужном и попречном пресеку, при чему отвори треба да пропусте меродавне протицаје без неповољног дејства успора уз обезбеђење стабилности моста, обала и дна водотока и да задовоље услове у погледу надвишења доње ивице конструкције мостова (са потребним зазором рачунатим на основу протицаја меродавне рачунске велике воде и/или профилске брзине при меродавној великој рачунској води).

Укупна дужина регулисаног корита Рујничке реке у обухвату Плана износи око 900m. Траса регулисаног корита дефинисана је координатама преломних тачака и радијусима кривина осовине на графичком прилогу "Регулационо – нивелациони план са аналитичко – геодетским елементима за обележавање"(карта бр. 2.2).

Зависно од планиране ширине корита за велику воду издвајају се четири деонице:

од јужне границе Плана до профила бр.2 ширина износи 20,2m (10,35m са десне стране осовине и 9,85m са леве стране осовине);

од профила бр.2 до профила бр.3 и од профила бр.6 до профила бр.7 ширина износи 15,6m (8,5m са десне стране осовине и 7,55m са леве стране осовине), пад дна корита 1%;

од профила бр.3 до профила бр.6 ширина износи 14,8m (по 7,4m са обе стране осовине), пад дна корита 1%;

од профила бр.7 до северне границе Плана ширина износи од 15,5m (по 7,75m са обе стране осовине) до 8,0m, т.ј. уклапа се у постојеће корито, пад дна корита 1%;

На стационажи 1+326m планирана је каскада висине 1,0m.

Приобални појас је ширине по 6m обострано у односу на корито водотока, успоставља се дуж целог регулационог појаса осим на деоницама испод заштитне стазе полетно – слетне стазе аеродрома и узводно од профила бр.7 где се ширина постепено смањује до уклапања у постојеће корито, тако да укупна ширина водног земљишта износи од 8,0m до 32,2m, зависно од деонице. Овај простор користиће се као пешачка, стаза за трчање и бицикличка стаза осим у ванредним околностима када представља манипулативну површину за прилаз возила ради одржавања заштитног насипа и корита за велику воду и других неопходних активности које се односе на управљање водама. У приобалном појасу могуће је постављање парковског мобилијара: клупа и корпи за отпад као и изградња инфраструктурних мрежа и објеката.

Уређење корита и приобалног појаса треба спроводити тако да буде уклопљено у природни амбијент што подразумева употребу природних материјала као што су земља, камен, зелени појасиви зелене вегетације плитког корена и сл.

У овој зони забрањује се вршење радњи које могу оштетити корито и обале водотока и објеката за уређење водног тока и заштиту од штетног дејства вода, изградња објеката на начин који омета протицање воде и леда, садња дрвећа, копање бунара, коришћење ђубрива или средстава за заштиту биља, одлагање чврстог отпада и опасног и штетног материјала, изградња водопрпусних септичких јама, прање возила и друге машине.

2.1.2.2. САОБРАЋАЈНЕ ПОВРШИНЕ

Путеви и улице

У захвату Плана не постоје државни путеви који су као такви дефинисани Уредбом о категоризацији државних путева („Сл.гл.РС“, бр.105/2013,119/2013 и 93/2015).

На простору Плана постоји, у северном делу захвата, новопланирана саобраћајница позиционирана са јужне стране постојеће пруге. Нису планиране друге саобраћајне комуникације.

Одвијање саобраћаја унутар планског подручја планира се само у функцији опслуживања претежне намене.

Железничка пруга

У правцу запад-исток, северни део планског подручја пресеца једноколосечна електрифицирана железничка пруга: Београд-Младеновац-Лапово-Ниш-Прешево-државна граница (Табановце), у дужини од око 44т у граници обухвата. На месту укрштаја пруге и речног корита Рујничке реке је мост.

Обилазни крак пројектован је као двоколосечна електрифицирана пруга за брзине до 160km/h, на којој ће се обављати путнички и теретни саобраћај. Површине су одређене Планом генералне регулације обилазне пруге на подручју Града Ниша ("Сл. лист Града Ниша", бр.55/16).

При изради Плана, а у складу са Законом о железници, Законом о безбедности у железничком саобраћају и осталим прописима који важе у железничком саобраћају, поштовани су услови „Инфраструктура железница Србије“ који су издати за потребе израде Плана.

2.1.2.3. ПОВРШИНЕ У ФУНКЦИЈИ АЕРОДРОМА

"Заштитна површина краја полетно-слетне стазе (RESA)" је простор који је симетричан у односу на продужену осу полетно-слетне стазе и који се наставља на завршетак основне стазе, првенствено намењен смањењу ризика од оштећења авиона који је слетео испред или се зауставио иза полетно-слетне стазе.

ЈП „Аеродром Ниш“ Ниш ће обезбедити испуњење стандарда CS ADR-DSN.B.210-230 у потпуности тако што ће обезбедити заштитне површине краја полетно-слетне стазе (RESA) за стазу 11 и 29. Иза стазе, која се налази у захвату Плана, потребно је уклонити ограду аеродрома и извршити стабилизацију и нивелисање терена на коме се тренутно налази корито Рујничке реке. Заштитна површина (RESA) ће се пружати од краја основне стазе полетно-слетне стазе на растојању најмање 90м и имати ширину од 90м са периметарским путем око RESA ширина са сваке стране 5.00м. Укупна димензија RESA са периметарским путем је ширине 100м и дужине 95м на прагу стазе 11 и 29.

Заштитна површина краја полетно слетне стазе, која се налази у захвату Плана, аеродрома Константин Велики у Нишу мора се налазити у правоугаонику који чине следеће четири тачке у које су укључене RESA и периметарски пут.

Основна стаза:

Назив тачке	X	Y
C	7 571 074.107	4 799 125.691
D	7 570 957.135	4 798 849.435

Заштитна површина краја полетно-слетне стазе:

Назив тачке	X	Y
I	7 571 037.085	4 799 038.254
J	7 570 994.195	4 798 936.960
K	7 571 119.942	4 799 003.116
L	7 571 077.052	4 798 901.822

2.1.2.4. ЗАШТИТНО ЗЕЛЕНИЛО

Композиционо треба бити постављено партерно зеленило са линеарним зеленилом и појединачном групом високог дрвећа.

Улога заштитног појаса је специфична, због непосредне близине полетно слетне стазе јер не сме да прави сметњу лакшем поветарцу, нарочито ако је усмерен у правцу аеродрома. Тада се засади распоређују у правцу ветра, а не управно на смер његовог дувања. Ширина заштитног појаса треба да

буде пропорционална векторима свих 8 праваца руже ветрова, како у односу на учесталост ветра, тако и у односу на његову брзину.

Врсте које се препоручују за формитање линеарног заштитног зеленила: *Callistemon citrinus*, *Cotinus coggygia* »Royal Purple«, *Buddleia davidii* »Charming«, *Deutzia gracilis*, *Erica mediteranea*, *Forsythia* »Linwood gold«, *Calycanthus floridus*, *Chaenomeles jap.* »Falconnet charlet«, *Feioja sellowiana*, *Lavandula angustifolia*, *Pittosporum tobira* »nana«, *Hydrangea macrophylla*, *Camelia japonica*, *Pyracantha coccinea*, *Prunus laurocerasus*.

Високо дрвеће (појединачна стабла) које се препоручују – *Populus sp*, *Taxodium sp*, *Quercus sp.* је погодно за плавна подручја првенствено због јаког кореновог система и могућности да чврсто држи земљиште приликом већих поплава.

У зони заштитног зеленила могућа је изградња свих врста спортско рекреативних површина, уз обавезно постављање урбаног мобилијара (канте за смеће, јавне чесме, канделабри и сл).

2.1.2.5. НАЛЕГЛЕ ПОВРШИНЕ

Контактне површине водотока, које се не планирају као водно земљиште или у функцији одржавања водотока, имаће намену налеглих површина дефинисаних налеглим планом (становање умерених густина у градском подручју). Уређење и изградња ових налеглих површина спроводиће се из наведеног контактнoг планског документа (План генералне регулације подручја Градске општине Црвени Крст - трећа фаза ("Сл. лист Града Ниша", бр.17/16 и 100/2019)).

2.1.3. УСЛОВИ ЗА УРЕЂЕЊЕ ПОВРШИНА ЈАВНЕ НАМЕНЕ

2.1.3.1. Регулационе и грађевинске линије улица и површина јавне намене

Регулационе линије површина јавне намене одређене су зависно од простора који је потребно обезбедити конкретној намени, првенствено за регулацију водотока а затим и за функционисање аеродрома. Регулационе линије саобраћајних површина (железничка пруга и саобраћајница) преузете су из ПГР обилазне пруге на подручју Града Ниша ("Сл. лист Града Ниша", бр.55/16), односно ПГР подручја Градске општине Црвени Крст - трећа фаза ("Сл. лист Града Ниша", бр.17/16 и 100/2019). Све регулационе линије дефинисане су графички и аналитички у оквиру графичког прилога бр.2.2 "Регулационо – нивелациони план са аналитичко – геодетским елементима за обележавање", у размери 1 : 1000.

Грађевинска линија се поклапа са регулационом. На делу површине у функцији аеродрома дефинисана је подземна грађевинска линија за изградњу корита Рујничке реке.

2.1.3.2. Нивелационе коте улица и површина јавне намене

Релативне нивелационе коте површина јавне намене (нивелациони план) дефинисане су у оквиру графичког прилога бр.2.2 "Регулационо – нивелациони план са аналитичко – геодетским елементима за обележавање", у размери 1: 1000 кроз приказане попречне профиле.

2.1.3.3. Попис парцела и опис локација за јавне површине, садржаје и објекте

Парцеле (целе и делови) које сачињавају површине јавне намене су дате у Табели: *Попис парцела површина јавне намене (јавне површине, садржаји и објекти)*.

Табела: *Попис парцела површина јавне намене (јавне површине, садржаји и објекти)*

Ознака	Објекат	Катастарске парцеле
В	Регулација Рујничке реке	Делови катастарских парцела број: 2916/3,4; 1409; 1410; 1411; 1412/2,1; 1413; 1424/1; 1419/1,2; 1425; 1455; 3130; 3142/2,1; 3141; 3140; 3139; 3138 КО Ниш-Црвени Крст. Целе катастарске парцеле број: 2251/5; 2266/3,5; 547/5,6, КО Медошевац и делови катастарских парцела бр.547/7,24; 2251/3; 2266/6,8; 2267/1 КО Медошевац.
А	Површине у функцији аеродрома	Делови катастарских парцела број: 2916/4; 1440; 1453; 1455; 1458; 3130 КО Ниш-Црвени Крст. Делови катастарских парцела број: 547/1,24; 2267/1 КО Медошевац.
С	Саобраћајне површине	Делови катастарских парцела број: 1409;1410 КО Ниш-Црвени Крст. Део катастарске парцеле број 547/24 КО Медошевац.

Ж	Железничка инфраструктура	Цела катастарска парцела број: 2920/8 КО Ниш-Црвени Крст. Делови катастарских парцела број: 2919/80; 2920/1; КО Ниш-Црвени Крст.
З	Заштитно зеленило	Цела катастарска парцела број 1417/2 КО Ниш-Црвени Крст. Делови катастарских парцела број: 2916/3,4; 2919/80; 2920/1,8,9; 1409; 1410; 1411; 1412/2,1; 1413; 1416/2; 1417/2; 14707/1; 1424/1; 1425; 1440; 1453; 1455; 3130; 3142/2,1; 3141; 3140; 3139; 3138 КО Ниш-Црвени Крст. Делови катастарских парцела број: 547/7,24; 2251/3; 2266/4,6,8; 2267/1 КО Медошевац.

У случају измена броја парцела или неслагања пописа парцела у текстуалном делу Плана меродавани су Прилог бр.1.0."Граница плана" и Прилог бр.2.2." Регулационо – нивелациони план са аналитичко – геодетским елементима за обележавање " из Графичког приказа Плана.

Опис локација за јавне површине, садржаје и објекте

Површине јавне намене на подручју Плана представљају:

- површине регулисаног корита Рујничке реке са приобалним појасом;
- површине за саобраћај;
- земљиште намењено железничкој инфраструктури,
- површине у функцији аеродрома ("Заштитна површина краја полетно-слетне стазе (RESA)") и
- заштитно зеленило у оквиру налеглих површина.

2.1.4. КОРИДОРИ И КАПАЦИТЕТИ ЗА САОБРАЋАЈНУ, ЕНЕРГЕТСКУ, КОМУНАЛНУ И ДРУГУ ИНФРАСТРУКТУРУ

Општи услови изградње инфраструктурних мрежа и објеката

Приликом изградње инфраструктурних мрежа не сме доћи до негативне промене инжењерскогеолошких карактеристика тла. Хумусни слој се мора уклонити и депоновати посебно како би се могао вратити на првобитно место и искористити за санацију и затрављивање.

Сви цевоводи и објекти морају бити адекватно изоловани и водонепропусни.

Материјали који се користе за изградњу морају бити стандардни.

Све инфраструктурне мреже налазиће се у регулационом појасу саобраћајнице са распоредом који је дефинисан планом сваке инфраструктурне мреже. Промена положаја инфраструктурних мрежа у регулационом профилу саобраћајнице се дозвољава у случајевима када је то неопходно због ситуације на терену, а не сматра се изменом Плана, уз поштовање важећих техничких услова о дозвољеним растојањима код паралелног полагања и укрштања инфраструктурних водова. Дозвољено је вршити реконструкцију и санацију постојећих инфраструктурних инсталација истим или већим пречницима (капацитетима), у зависности од потреба, али по постојећим трасама.

Могуће је полагање инфраструктурних мрежа кроз земљиште осталих намена због услова прикључења објеката, а уз сагласност власника (корисника) земљишта о праву службености пролаза.

2.1.4.1. Саобраћајна инфраструктура

Правила изградње саобраћајнице

У функцији јавног саобраћаја, у дефинисаним зонама, предвиђа се двосмерни моторни саобраћај.

Коловозна конструкција и застор дефинишу се сходно оптерећењу и структури возила.

Коловозну конструкцију саобраћајнице димензионисати за средње тежак саобраћај, на основу података добијених гео-механичким испитивањима.

Одводњавање ће се решити једностраним гравитационим отицањем површинских вода у систем затворене или отворене канализације.

Треба предвидети путне објекте и то:

-На регулацији Рујничке реке планирати мост на новопланираној саобраћајници ширине 14.60м и дужине 30.00м.

Све путне објекте пројектовати и градити у складу са Правилником о условима које са аспекта безбедности саобраћаја морају да испуњавају путни објекти и други елементи јавног пута ("Службени гласник РС",бр.50/2011).

Мостове на Рујничкој реци планирати тако да растојање између нивелете насипа и најниже тачке конструкције моста буде минимум 3.50m.

Железничка инфраструктура

План је израђен у складу са важећим планским документима, Законом о железници (Сл.гласник РС бр.41/2018), Законом о безбедности у железничком саобраћају (Сл.гласник РС бр.41/2018), и Законом о интероперабилности железничког система (Сл.гласник РС бр.41/2018). Потребно је урадити прилагођавање или измену Пројекта „Модернизација железничке пруге Трупале(Ниш)-Прешево-граница БЈРМ“ који у првој фази обухвата капитални ремонт пруге са повећањем максималне брзине без промене трасе и нивелете пруге и без промене постојећег пружног појаса.

У инфраструктурном појасу не планирати формирање депонија отпадних материјала као ни трасе инсталација за одвођење површинских и отпадних вода тако да воде ка трупу железничке пруге.

Укрштај водовода, канализације, продуктовода и других цевовода(колектора) са планираном железничком пругом је могуће планирати под углом од 90°, а изузетно се може планирати под углом не мањим од 60°. Дубина укопавања испод железничке пруге мора износити минимум 1,80 метара, мерено од коте горње ивице прага до коте горње ивице заштитне цеви цевовода (продуктовода).

Површине у функцији аеродрома

Између попречног профила бр.3. и попречног профила бр.4. планирати пропуст као и између попречног профила бр.5. и попречног профила бр.6. који ће бити део заштитног појаса полетно-слетне стазе. Као део заштитног појаса полетно-слетне стазе ови објекти морају да задовољавају CS ADR-DSN.B.140. тј. овај заштитни појас мора да буде опремљен и изграђен тако да у случају излетања авиона са полетно-слетне стазе издржи оптерећење авиона без изазивања оштећења структуре авиона и помоћних возила која могу да се нађу на заштитном појасу.

Површина дела основне стазе која се граничи са полетно-слетном стазом, заштитним појасом или продужетком за заустављање мора да буде у равни са површином полетно-слетне стазе, заштитног појаса или продужетка за заустављање. Део основне стазе до најмање 30m пре прага мора да буде припремљен против ерозије услед ваздушног млаза из мотора да би се заштитила од опасности изложена страна авиона у слетању.

Пропусте на Рујничкој реци планирати тако да растојање између нивелете насипа и најниже тачке конструкције моста буде минимум 3.50m.

2.1.4.2. Електроенергетска мрежа

У обухвату Плана детаљне регулације дела Рујничке реке, као и у непосредној близини плана, нема објеката који су у власништву А.Д. „Електроенергетска Србије“. Према Плану развоја преносног система за период од 2018.године до 2027.године и Плану инвестиција, у обухвату плана није планирана изградња електроенергетске инфраструктуре која би била у власништву А.Д. „Електроенергетска Србије“.

У границама Плана детаљне регулације дела Рујничке реке постоје електроенергетски објекти огранка „Електродистрибуција Ниш“ и то мрежа 10 kV која је надземна и припада трафо реону трафо станице ТС 35/10 kV/kV „Црвени крст“, 10 kV извод Блок сигнал, вод ТС 10/0,4 kV/kV „Сарајевска“ – ТС 10/0,4 kV/kV „Аеродром војна 1“

Захват Плана секу трасе надземних водова, па је потребно планирану изградњу ускладити са чланом 218. Закона о енергетици („Сл. гласник РС“ бр. 145/2014 и 95/2018 – др. закон). Заштитна зона далековода напонског нивоа 10 kV је ширине 20,0 m (2 x 10,0 m од осе далековода). Приближавање и укрштање новопланираних објеката са постојећим подземним енергетским кабловима, потребно је ускладити са ТП-3 (Техничке препоруке бр. 3).

Ради обезбеђења напајања електричном енергијом планираних објеката у границама захвата Плана детаљне регулације предвиђа се изградња нових електроенергетских објеката потребног напонског нивоа.

Број потребних трафо станица и инсталисана снага у њима биће регулисани одговарајућим техничким условима а на основу врсте, категорије и локације потрошача као и потребне снаге за исте.

Напајање нових трафо станица планирати са најближих 10 kV водова или из постојећих трафо станица 10/0,4 kV новим 10 kV водом. Локације трафо станица треба одредити поред улица (на приступним местима) и што ближе центру потрошње електричне енергије.

Расплет водова 10 kV из планираних трафо станица биће формиран према потребној снази, намени и локацији објеката које иста напаја електричном енергијом, а на основу конкретних техничких услова.

У обухвату Плана детаљне регулације дела Рујничке реке, као и у непосредној близини плана, претходном планском документацијом планиран је 10 kV кабловски вод.

Приликом израде корита Рујничке реке неопходно је положити ПВЦ цев ф160mm, за постављање планираног 10 kV кабловског вода.

У оквиру регулације дела Рујничке реке у приобалном појасу предвиђен је и уређени део који ће се користити као пешачка, стаза за трчање и бицикличка стаза. Пројекат осветљења тог дела биће израђен пројектно техничком документацијом уз поштовање услова ЈП „Аеродром Ниш“, због близине полетно слетне стазе аеродрома.

2.1.4.3. Телекомуникациона мрежа

У обухвату Плана детаљне регулације дела Рујничке реке не постоји изграђена ТК инфраструктура као ни активне ни планиране базне станице Мобилне Телефонije Србије и других оператера.

2.1.4.4. Гасификација и топлификација

У обухвату плана нема изграђених гасоводних мрежа и објеката у функцији гасификације. Такође, на предметној локацији нема изграђених топлководних дистрибутивних мрежа. У обухвату плана детаљне регулације не планира се изградња гасоводних и топлководних мрежа, као ни припадајућих инфраструктурних објеката.

2.1.4.5. Водоводна мрежа

У наставку улице Сарајевске ка аеродрому "Константин Велики" постоји цевовод од ливено гвоздених цеви пречника Ø125mm. С обзиром да се цевовод налази на месту предвиђеном за заштитну површину полетно-слетне стазе која подразумева изградњу затвореног профила Рујничке реке, потребно је измештање цевовода јужно. Новопланирани цевовод полагати испод корита водотока, у заштитној цеви и уз осигурање од испливавања изградом бетонског прага у кориту.

2.1.4.6. Канализациона мрежа

На подручју Плана не постоји изведена канализациона мрежа за употребљене воде а с обзиром на планиране намене не планира се изградња.

Из комплекса аеродрома постоји један испуст атмосферских вода а Планом детаљне регулације аеродрома Константин Велики ("Сл. лист града Ниша", бр.105/2015 и 104/2018) планиран је још један. Оба испуста приказана су на графичком прилогу 2.3. "Мреже и објекти инфраструктуре –синхрон план". Постојећи испуст треба ускладити са новом трасом реке. Испусте пројектовати изнад коте средњих великих вода повратног периода $Q_{5\%}$.

Квалитет атмосферских вода, које се упуштају у Рујничку реку, морају бити у складу са Правилником о параметрима еколошког и хемијског статуса површинских вода и параметрима хемијског и квантитативног статуса подземних вода ("Сл.гласник РС. бр.74/2011").

2.1.5. МЕРЕ ЗАШТИТЕ КУЛТУРНО-ИСТОРИЈСКИХ СПОМЕНИКА И ЗАШТИЋЕНИХ ПРИРОДНИХ ЦЕЛИНА

У обухвату Плана нема објеката са значајним споменичким вредностима, утврђених нити евидентираних културних добара, објеката од градитељског, културног или историјског значаја, за које би биле прописане мере заштите. Међутим, ово је превасходно услед чињенице да на датом простору нису извршена систематска истраживања културног наслеђа.

Пре почетка земљаних радова, инвеститор је у обавези да о томе обавести Завод за заштиту споменика културе Ниш и да омогући присуство представницима Завода приликом обављања радова.

Уколико се у току извођења грађевинских и других радова наиђе на археолошка налазишта или археолошке предмете, извођач радова је дужан да одмах, без одлагања прекине радове и у року не

дужем од 24 сата обавести надлежни Завод за заштиту споменика културе, као и да одмах предузме мере да се налаз не уништи и не оштети и да се сачува на месту и у положају у коме је откривен.

У случају постојања непосредне опасности, да откривено археолошко налазиште или предмети буду оштећени, Завод за заштиту споменика културе Ниш, путем посебног решења, привремено ће обуставити радове до утврђивања да ли предметна непокретност или ствар представља културно добро.

У случају проналаска археолошких локалитета или археолошких предмета, инвеститор радова је дужан да обезбеди услове и средства за њихово чување, истраживање, заштиту, конзервацију и презентацију до предаје добра на чување овлашћеној установи културе.

Уколико се у току изградње наиђе на геолошка или палеонтолошка документа (фосили, минерали, кристали и др.), која би могла представљати заштићену природну вредност, одредбом чл.99. Закона о заштити природе ("Службени гласник РС", бр. 36/09, 88/10 и 91/10), налазач је дужан да о налазу обавести Министарство енергетике, развоја и заштите животне средине у року од осам дана од проналаска и предузме мере заштите од уништења, оштећивања или крађе до доласка овлашћеног лица.

2.1.6. ЗАШТИТА ПРИРОДЕ, ЖИВОТНЕ СРЕДИНЕ, ЖИВОТА И ЗДРАВЉА ЉУДИ

Заштита земљишта

Према Закону о стратешкој процени утицаја на животну средину ("Службени гласник РС", бр.135/04, 88/10) и анализи критеријума садржаних у прилогу I наведеног Закона донета је Одлука о неприступању изради Стратешке процене утицаја Плана на животну средину, бр.353-642/2018-06 од 121.06.2018. год, која је саставни део Одлуке о изради Плана.

Заштита животне средине подразумева поштовање општих превентивних мера заштите животне средине и природе као и свих техничко-технолошких мера и прописа утврђених важећом законском регулативом и условима надлежних органа и организација.

Мере и услови заштите животне средине односе се на:

1. Заштиту земљишта кроз:

- санацију и рекултивацију деградираних површина,
- чишћење терена и спречавање даљег насипања терена шутом,
- очување квалитета земљишта приликом извођења грађевинских радова,
- преиспитивање постојећег концепта управљања комуналним и осталим отпадом и усаглашавање истог са важећом законском регулативом из ове области и Националном стратегијом управљања отпадом
- спречавање нелегалне градње у будућности,
- изналагање могућности проширења програма мониторинга и успостављање нових мерних места ради добијања свеобухватне/тачне слике о квалитету земљишта у обухвату Плана;

2. Заштиту и побољшање квалитета ваздуха кроз:

- унапређење зеленила и зелених површина у обухвату плана,
- обезбеђивање заштите од емисије загађујућих материја заштитним зеленим појасима формираним од више аутохтоних биљних врста
- подизање дрвореда дуж саобраћајница;
- за све објекте из којих се емитују загађујуће материје, планирање одговарајућих техничких и технолошких решења, којима се обезбеђује да емисија загађујућих материја у ваздух задовољава прописане граничне вредности дефинисане законском регулативом;
- изналагање могућности проширења програма мониторинга и по потреби успостављање нових мерних станица и места ради добијања свеобухватне/тачне слике о квалитету ваздуха у обухвату плана.

3. Очување и побољшање квалитета воде кроз:

- поштовање прописаног режима заштите подземних и површинских вода и предвиђање свих неопходних мера заштите вода и земљишта од загађивања у редовним и акцидентним ситуацијама;
- изградњу свих саобраћајних и манипулативних површина од водонепропусних материјала отпорних на нафту и нафтне деривате;
- обезбеђивање контролисаног прихвата зауљених атмосферских вода са саобраћајница и паркинг простора и обезбеђење њиховог третмана у сепаратору уља и масти пре упуштања у градску канализацију за употребљене воде или други реципијент у складу са законском регулативом;
- евидентирање свих субјеката који своје отпадне воде испуштају у површинске воде;
- евидентирање и уклањање свих нелегалних и несанитарних депонија у обухвату Плана;
- управљање водама, водним објектима и водним земљиштем уз поштовање Закона о

водама ("Службени гласник РС", бр. 30/2010, 93/2012 и 101/2016).

3. Заштита од нејонизујућих зрачења у нискофреквентном подручју:

- У случају планирања, пројектовања и изградње трафостаница потребно је поштовати важеће норме и стандарде прописане за ту врсту објеката уз предузимање одговарајућих техничких и оперативних мера чиме се обезбеђује да нивои излагања становништва нејонизујућим зрачењима, након изградње трафостаница, не прелазе референтне граничне нивое излагања електричним, магнетским и електромагнетским пољима, у складу са Правилником о границама излагања нејонизујућим зрачењима („Службени гласник РС", број 104/09);

4. Смањење комуналне буке кроз:

- усклађивање планирања са Законом о заштити од буке („Службени гласник РС", бр.36/09 и 88/10), као и подзаконским актима донетим на основу овог закона,
- у подручјима на којима се очекује повећан ниво буке, изнад прописаних граничних вредности, обезбедити пројектовање и извођење техничких мера заштите у облику звучних баријера,
- приликом израде техничке документације и изградње вршити избор материјала, система и конструкција са звучном заштитом, чиме се омогућава да ниво буке не прелази дозвољене граничне вредности, при прописаним условима коришћења и одржавања уређаја и опреме;

5. Очување и успостављање одрживог система зелених површина у обухвату Плана кроз:

- уређење области заштитног зеленила предвиђеног ПДР-ом,
- уређење деградираних површина и простора;

6. Грађевинске радове, који обухватају инфраструктурно уређење и изградњу планираних садржаја кроз:

- предузимање мера које обезбеђују заштиту и рационално коришћење земљишта, површинских и подземних вода., управљање насталим отпадом у складу са законском регулативом и санацију земљишта у случају изливања уља и горива током рада грађевинских машина и механизације,
- дефинисање локација паркинга, путева за тешку механизацију, позајмишта и складишта грађевинског и материјала из ископа,
- **пре извођења грађевинских или других земљаних радова обавезно је обавестити Центар за разминурање, како би сагласно својим законским овлашћењима и обавезама ("Сл. гласник РС", бр.44/2014,14/2015,54/2015,96/2015 – др. закон и 62/2017) израдио пројекат за разминурање – чишћење од касетне муниције и других неексплодираних убојитих средстава, с обзиром да у обухвату постоје локације које су гађане касетном муницијом 1999. године у време НАТО агресије.**

7. Обавеза је инвеститора да се, при изградњи, односно реконструкцији или уклањању објеката, наведених у Листи I и Листи II Уредбе о утврђивању Листе пројеката за које је обавезна процена утицаја и Листе пројеката за које се може захтевати процена утицаја на животну средину („Службени гласник РС", бр.114/08), обрати надлежном органу за заштиту животне средине, ради спровођења процедуре процене утицаја на животну средину, у складу са одредбама Закона о процени утицаја на животну средину („Службени гласник РС", бр. 135/04 и 36/09). Проценом утицаја биће извршена анализа могућих значајних утицаја сваког појединачног пројекта на животну средину, која обухвата квалитативни и квантитативни приказ могућих промена у животној средини за време извођења пројекта, редовног рада и за случај удеса, као и процену да ли су промене привременог или трајног карактера и биће дефинисане мере за спречавање, смањење и отклањање сваког значајнијег штетног утицаја на животну средину, мере које ће се предузети за уређење простора, техничко-технолошке, санитарнохигијенске, биолошке, организационе, правне, економске и друге мере.

8. На основу Закона о заштити животне средине ("Службени гласник РС", бр.135/04, 36/09, 36/09-др.закон, 72/09-др.закон, 43/11-одлука УС и 14/16), заштита и унапређење животне средине заснива се на начелима превентивног деловања приликом привођења простора намени и изградње нових објеката када они, на било који начин, могу негативно деловати на околину.

Мере заштите животне средине утврђене су на основу планираних садржаја и последица и промена које активности могу проузроковати. У оквиру планираних активности, на простору обухваћеним планом, обезбедиће се спречавање свих облика загађивања и обезбедити квалитет средине према одговарајућим стандардима и прописаним нормама.

Ради заштите квалитета животне средине, односно воде, ваздуха, земљишта, као и заштите од буке и нејонизирајућих зрачења, решења планираних објеката и пратеће инфраструктуре усагласиће се са свим актуелним техничким прописима и законима. Ради сагледавања утицаја и промена које ће се испољити на овом простору, потребно је да се прате показатељи стања средине, као и да се обезбеди контрола свих захвата и активности у оквиру захвата плана.

Простор обухваћен планом треба да буде укључен у мрежу мониторинга-сталног праћења стања аерозагађења и буке како би се, у случају високих концентрација или прекорачења граничних вредности загађености и нивоа буке, предузимале адекватне мере заштите.

Сви корисници простора имају обавезу да узајамно усклађују своје развојне програме и да их прилагоде потребама и захтевима безбедности околине, а нарочито корисници пољопривредног земљишта у приватном власништву, који морају да задовоље заштитна одстојања према садржајима који их окружују.

Део прилазног пута, треба да задовољи исте критеријуме који се примењују при планирању, пројектовању, грађењу и коришћењу путева.

Течне отпадне материје које ће се јављати (замењена уља и остаци ових материја у употребљеној амбалажи) морају се збрињавати тако да се не нарушава непосредна околина, не изазове клизање возила и не загади земљиште, а кроз њега и подземне и површинске воде у близини овог комплекса.

На овом простору примењиваће се мере заштите од негативних ефеката електроенергетске инфраструктуре применом важеће законске регулативе и захтева надлежних институција.

Посебна пажња посветиће се уређењу зелених површина са аспекта еколошких и других специфичности.

Ови простори морају испуњавати све хигијенске услове у погледу редовног чишћења, одржавања, дезинфекције и неометаног приступа возилима и радницима комуналног предузећа задуженог за одношење смећа.

2.1.7. ЛОКАЦИЈЕ ЗА КОЈЕ ЈЕ ОБАВЕЗНА ИЗРАДА ПРОЈЕКТА ПАРЦЕЛАЦИЈЕ, ОДНОСНО ПРЕПАРЦЕЛАЦИЈЕ, УРБАНИСТИЧКОГ ПРОЈЕКТА И УРБАНИСТИЧКО-АРХИТЕКТОНСКОГ КОНКУРСА, ОДНОСНО ПРОЈЕКТА УРБАНЕ КОМАСАЦИЈЕ

Предвиђа се обавеза израде **пројекта парцелације, односно препарцелације:**

1. За потребе формирања парцеле новопланираног корита Рујничке реке (предлог препарцелације од 1 до 3, на графичком прилогу бр.2.4),
2. За потребе формирања парцела приобалног појаса Рујничке реке (предлог препарцелације од 4 до 8, на графичком прилогу бр.2.4),
3. За потребе формирања парцела јавних намена дефинисаних регулационим линијама.

Величина грађевинске парцеле дефинисана је регулационим линијама према површинама друге јавне и остале намене и границама катастарских парцела. Усаглашава се потребама конкретне намене, у складу са прописима и одговарајућим техничким нормативима.

Планом се не предвиђа израда урбанистичких пројеката ни пројекта урбане комасације.

Планом се не предвиђа расписивање јавних архитектонских или урбанистичких конкурса.

Уколико се у току спровођења Плана, а на иницијативу надлежног Секретаријата, укаже потреба за израдом других урбанистичких пројеката, исто се неће сматрати одступањем од овог Плана.

Планска решења спроводиће се директно, издавањем информације о локацији и локацијских услова на основу правила уређења и грађења из овог Плана, изузев намена које се спроводе из планова генералне регулације:

железничка пруга Планом генералне регулације обилазне пруге на подручју Града Ниша ("Сл. лист Града Ниша", бр.55/16),

становање умерених густина у градском подручју Планом генералне регулације подручја Градске општине Црвени Крст - трећа фаза ("Сл. лист Града Ниша", бр.17/16 и 100/2019).

2.2. ПРАВИЛА ЗА ИЗВОЂЕЊЕ РАДОВА

Радови на изградњи водотока обухватају припремне, главне и завршне радове. У свим етапама се спроводе мере предвиђене прописима у вези заштите на раду, интерним правилницима извођача радова и упутствима инвеститора, испоручиоца опреме и надзорног органа. Све етапе радова се правовремено пријављују надлежним службама, организацијама које су условиле надзор и другим корисницима простора у захвату Плана.

2.2.1. Припремни радови

- Пре извођења грађевинских или других земљаних радова обавезно је обавестити Центар за разминурање, како би сагласно својим законским овлашћењима и обавезама ("Сл. гласник

РС", бр.44/2014,14/2015,54/2015,96/2015 – др. закон и 62/2017) израдио пројекат за разминурање – чишћење од касетне муниције и других неексплодираних убојитих средстава, с обзиром да у обухвату постоје локације које су гађане касетном муницијом 1999. године у време НАТО агресије

- Геодетски се позиционира и колчењем обележава траса водотока и локације прелаза испод саобраћајница и површина у функцији аеродрома;
- У сарадњи са надлежним предузећима верификују се сва техничком документацијом евидентирана укрштања или критична приближавања водотока са другим инсталацијама и објектима;
- Дуж трасе водотока изводи се иницијално рашчишћавање терена. Рашчишћавањем се уклања висока вегетација и друге препреке које се не могу премостити;
- На основу извођачког пројекта организују се градилишта, пријем и размештај оперативе, грађевинског материјала и опреме.

2.2.2. Услови за извођачке путеве и градилишта

За колски превоз опреме и делова за изградњу и одржавање трасе водотока користиће се најкраћи прилази са јавних путева. По правилу за прилазе се користе саобраћајнице, пољски путеви и међне стазе.

Прелази преко поседа и формирање градилишта изван извођачког појаса је условљено претходном сагласношћу власника/корисника. У супротном, улазак у поседе се обезбеђује у оквиру извођачког појаса установљењем привремене службености пролаза/заузећа, на основу извођачког пројекта.

2.2.3. Урбанистички услови приближавања и укрштања водотока са другом инфраструктуром и објектима

Услови у односу на путеве

Приближавање и укрштање водотока са путевима обезбеђује се у складу са прописима и техничким нормативима.

Почетак радова се обавезно правовремено пријављује надлежном власнику пута (саобраћајнице) и надлежној служби ради регулисања саобраћаја у току радова.

Услови у односу на електроенергетску, телекомуникациону и осталу инфраструктурну мрежу

За свако укрштање, приближавање или паралелно вођење водотока са другим електроенергетским и телекомуникационим инсталацијама потребно је у склопу техничке документације, поред техничког решења обрадити и прорачун међусобног утицаја у различитим режимима и условима рада. На пројектно решење се обезбеђује сагласност предузећа надлежног за предметну инсталацију.

Уколико се прописани услови не могу испунити, инвеститор је у обавези да спроведе одговарајуће мере техничке заштите, укључујући и могућност измештања угрожених инсталација. Инвеститор сноси трошкове у случају демонтаже, привремених искључења и других интервенција на локалним инсталацијама. Извођач радова је у обавези да правовремено обавести надлежна предузећа о почетку и трајању радова, и по потреби обезбеди њихов надзор.

Б. САДРЖАЈ ГРАФИЧКОГ ДЕЛА

1.0. Граница плана.....	1: 2 500
1.1. Постојећа функционална организација и стање коришћења простора.....	1: 2 500
2.1. Детаљна намена површина	1: 2 500
2.2. Регулационо – нивелациони план са аналитичко – геодетским елементима за обележавање	1: 1 000
2.3. Мреже и објекти инфраструктуре – синхрон план	1: 2 500
2.4. План грађевинских парцела за јавне намене са смерницама за спровођење.....	1: 1 000

В. ДОКУМЕНТАЦИОНИ ДЕО

1. Иницијатива;
2. Одлука о изради Плана;
3. Материјал за рани јавни увид/Новински оглас/Примедба/Мишљење/Извештај Комисије;

4. Материјал за јавни увид/Новински оглас/Примедба/Став обрађивача/Извештај Комисије;
5. Услови и подаци надлежних институција;
6. Сагласности надлежних институција;
7. Претходно мишљење Општине Црвени Крст .

Г. ЗАВРШНЕ ОДРЕДБЕ

Доношењем Плана престаје да важи део ПДР аеродрома "Константин Велики" ("Сл. лист Града Ниша", бр.105/2015 и 104/2018) који се налази у обухвату. По доношењу, План се доставља: Министарству грађевинарства, саобраћаја и инфраструктуре, Градској управи Града Ниша - Секретаријату за планирање и изградњу, Архиву Града Ниша и ЈП Завод за урбанизам Ниш.

Републичком геодетском заводу се доставља прилог Карта "Регулационо – нивелациони план са аналитичко – геодетским елементима за обележавање " у аналогном и дигиталном облику.

Текстуални део Плана објављује се у "Службеном листу Града Ниша", а План се у целости објављује у електронском облику и доступан је на увид јавности.

План ступа на снагу осмог дана од дана објављивања у "Службеном листу Града Ниша".

Број: 06-801/2021-8-02

У Нишу, 25. 08. 2021.године

СКУПШТИНА ГРАДА НИША

ПРЕДСЕДНИК
др Бобан Џунић, с.р.

8.

На основу члана 35. став. 7. Закона о планирању и изградњи ("Службени гласник РС", бр. 72/09, 81/09 - исправка, 64/10 - УС, 24/11, 121/12, 42/13 - УС, 50/13 - УС, 98/13 - УС, 132/14, 145/14, 83/18, 31/19, 37/19 и др. закон и 9/20) и члана 37. тачка 6. Статута Града Ниша ("Службени лист Града Ниша", бр. 88/08,143/16 и 18/19),

Скупштина Града Ниша, на седници одржаној 25. 08. 2021. године, донела је

ПРВЕ ИЗМЕНЕ И ДОПУНЕ ПЛАНА ГЕНЕРАЛНЕ РЕГУЛАЦИЈЕ ПОДРУЧЈА ГРАДСКЕ ОПШТИНЕ ЦРВЕНИ КРСТ - ТРЕЋА ФАЗА - зона улица Сарајевске и Ложионичке

1.0. УВОДНЕ ОДРЕДБЕ

Прве измене и допуне Плана генералне регулације подручја Градске Општине Црвени Крст - трећа фаза - зона улица Сарајевске и Ложионичке се израђују за део подручја у обухвату Плана генералне регулације подручја Градске општине Црвени Крст - трећа фаза ("Службени лист Града Ниша", бр. 17/2016), а на основу Иницијативе Главног урбанисте Града Ниша бр. 577-9/2016 од 22.11.2016. године. Прве измене и допуне Плана генералне регулације подручја Градске Општине Црвени Крст - трећа фаза - зона улица Сарајевске и Ложионичке, у даљем тексту: „Прве измене и допуне плана“, раде се на основу Одлуке о изради првих измена и допуна Плана генералне регулације подручја Градске Општине Црвени Крст - трећа фаза - зона улица Сарајевске и Ложионичке бр. 06-790/2016-9-02 донете од стране Скупштине Града Ниша 28.12.2016. године („Службени лист Града Ниша“, бр. 155/2016), у даљем тексту „Одлука“.

Циљ израде Првих измена и допуна плана дефинисан Чланом 5. Одлуке представља преиспитивање и редефинисање претежне намене простора, уз поштовање намене површина дефинисане Генералним урбанистичким планом Ниша 2010-2025. („Службени лист Града Ниша“, бр. 43/11, 136/16 и 17/18), постојећег стања изграђености, као и саобраћајног решења.

Решења у погледу концепције, претежне намене, уређења, коришћења и заштите простора, базирају се на решењима датим Генералним урбанистичким планом Ниша 2010-2025. („Службени лист Града Ниша“, бр.43/11, 136/16 и 17/18), на основу којих се, уз поштовање дефинисане претежне намене простора, на рационалнији начин уређује плански обухват, уз преиспитивање и редефинисање претежне намене простора, као и саобраћајног решења.

За потребе израде Првих измена и допуна Плана, извршена је анализа критеријума за одређивање могућих карактеристика значајних утицаја Првих измена и допуна Плана на животну средину, на основу које је Градска управа града Ниша, Секретаријат за планирање и изградњу, уз претходно мишљење Секретаријата за заштиту животне средине, донела Одлуку о неприступању изради стратешке процене утицаја Првих измена и допуна Плана генералне регулације подручја градске општине Црвени Крст - трећа фаза на животну средину ("Службени лист града Ниша", бр. 155/2016).

1.1. ПРАВНИ ОСНОВ ЗА ИЗРАДУ ПРВИХ ИЗМЕНА И ДОПУНА ПЛАНА

Правни основ за израду Првих измена и допуна Плана представља:

- Закон о планирању и изградњи изградњи ("Службени гласник РС", бр. 72/09, 81/09 - исправка, 64/10 - УС, 24/11, 121/12, 42/13 - УС, 50/13 - УС, 98/13 - УС, 132/14, 145/14, 83/18, 31/19, 37/19 и др. закон и 9/20),
- Одлука о изради Првих измена и допуна Плана генералне регулације подручја Градске општине Црвени Крст - трећа фаза ("Службени лист града Ниша", бр. 155/2016) и
- Правилник о садржини, начину и поступку израде докумената просторног и урбанистичког планирања ("Сл.гласник РС", бр. 32/2019).

1.2. ПЛАНСКИ ОСНОВ ЗА ИЗРАДУ ПРВИХ ИЗМЕНА И ДОПУНА ПЛАНА

Плански основ за израду Првих измена и допуна Плана представља Генерални урбанистички план Ниша 2010-2025 ("Службени лист града Ниша", бр. 43/11, 136/16 и 26/18).

Прве измене и допуне Плана генералне регулације подручја Градске Општине Црвени Крст - трећа фаза - зона улица Сарајевске и Ложионичке се израђују за део подручја у обухвату Плана генералне регулације подручја Градске општине Црвени Крст - трећа фаза ("Службени лист Града Ниша", бр. 17/16).

Остали планови од значаја за Прве измене и допуне Плана су:

- ПГР подручја ГО Црвени Крст - прва фаза Усвојен 12.12.2012. ("СЛГН" 102/2012)
- ПГР обилазне пруге на подручју Града Ниша усвојен 24.05.2016. ("СЛГН"55/2016)
- Друге измене и допуне ПГР подручја ГО Црвени Крст 1.фаза, парц. измене, усвојен на седници Скупштине Града Ниша 13.06.19. ("СЛГН" 44/19)

1.3. Обухват Првих измена и допуна плана

Кроз Прве измене и допуне плана обухваћен је простор северно од улице Сарајевске, између Рујничке реке на западу и железничке станице Црвени Крст на истоку.

Првим изменама и допунама плана разрађује се простор површине 5,94ха, што представља 0,33% површина Плана генералне регулације ГО Црвени Крст 3. фаза (1.780,30 ха).

1.4. Граница Првих измена и допуна Плана и обухват грађевинског подручја

Планско подручје обухвата простор северно од улице Сарајевске, између обухвата Плана генералне регулације обилазне пруге на подручју Града Ниша („Службени лист Града Ниша“, бр. 55/2016) на истоку, намене спорт и

рекреација предвиђене Планом генералне регулације подручја Градске Општине Црвени Крст - трећа фаза („Службени лист Града Ниша“, бр. 17/16) на северу и обухвата Плана детаљне регулације уређења корита Рујничке реке предвиђеног истим планом на западу.

1.5. Списак институција од којих су потраживани услови и подаци од значаја за израду Првих измена и допунама Плана

У складу са Чланом 45а Закона о планирању и изградњи („Службени гласник РС“, бр. 72/09, 81/09 - исправка, 64/10 - одлука УС, 24/11, 121/12, 42/13 -одлука УС, 50/13 - одлука УС, 98/13 - одлука УС, 132/14, 145/14, 83/18 и 31/19), Градска управа Града Ниша - Секретаријат за планирање се са захтевом за издавање услова и података од интереса за израду Плана обратила следећим надлежним институцијама:

	Институција	датум пријема захтева	датум добијања услова	број предмета
1	Министарство одбране - Сектор заматеријалне ресурсе - Управа за инфраструктуру, Београд	26.10.2019.	14.01.2019.	12221-4/2018
2	Министарство грађевинарства, саобраћаја и инфраструктуре, Београд	26.10.2019.		
3	Министарство здравља - Сектор за инспекцијске послове, Одељење за санитарну инспекцију, Одсек за санитарни надзор Ниш	26.10.2019.	01.11.2018.	530-53-2204/2018-10
4	Министарство пољопривреде и заштите животне средине - Агенција за заштиту животне средине, Београд	26.10.2019.		
5	Министарство унутрашњих послова - Сектор за ванредне ситуације - Управа за ванредне ситуације у Нишу	26.10.2019.	06.11.2018.	217-883/18
6	Завод за заштиту природе Србије - Раднајединица у Нишу	26.10.2019.	20.11.2018.	020-3155/2
7	Завод за заштиту споменика културе Ниш	26.10.2019.	19.11.2019.	1392/2
8	ЈП "Путеви Србије", Београд	26.10.2019.	16.11.2018.	953-12701/18-1
9	ЈП "Електро mreжа Србије" - Дирекција за пренос електричне енергије - Погон техника, Београд	26.10.2019.	19.11.2019.	130-00-UTD-003-1114/2018-002
10	Електропривреда Србије "ЕПС дистрибуција" Д.О.О.Београд - Огранак "Електродистрибуција Ниш"	26.10.2019.	26.11.2018.	8П110-Д10.23-316518/2-2018
11	ЈП "Србијагас" - Сектор за развој, Нови Сад	26.10.2019.	20.11.2019.	07-07/26173
12	ЈП Транснафта, Београд	26.10.2019.	02.11.2018.	12736/1-2018
13	"Теленор" д.о.о., Нови Београд	26.10.2019.		
14	"VIP Mobile" д.о.о., Нови Београд	26.10.2019.	12.11.2019.	1246-18
15	Предузеће за телекомуникације а.д. "Телеком Србија" Дирекција за технику - Сектор за фиксну приступну мрежу, Служба за планирање и изградњу мреже Ниш	26.10.2019.	05.11.2018.	A334-465878/2-2018
16	Предузеће за изградњу гасоводних система, транспорт и промет природног гаса, А.Д. "Југоросгас"	26.10.2019.	23.11.2018.	Н/И-596
17	ЈП ПТТ саобраћаја "Србија" - РЈ Поштанског саобраћаја "Ниш"	26.10.2019.	28.11.2018.	2018-175697/2
18	Градска управа Града Ниша - Секретаријат за имовинско-правне послове - Одсек за управљање и администрирање грађевинским земљиштем у својини града	26.10.2019.		
19	Градска управа Града Ниша - Секретаријат за заштиту животне средине	26.10.2019.		
20	ЈКП "Дирекција за јавни превоз Града Ниша"	26.10.2019.	18.11.2018.	2790/18
21	ЈКП за производњу и дистрибуцију топлотне енергије "Градска топлана" Ниш	26.10.2019.	31.10.2019.	02-6143/2
22	ЈКП за водовод и канализацију "Naissus" Ниш	26.10.2019.		
23	Директорат цивилног ваздухопловства Републике Србије	26.11.2019.	25.11.2018.	4/3-09-0243/2018-0002
24	ЈП за аеродромске услуге "Аеродром Ниш" (примедба на материјал за РЈУ)		01.08.2018.	4381

Табела 1: Преглед услова

Прве измене и допуне плана се раде на ажурним катастарским и ортофото подлогама. Од Републичког геодетског завода, Службе за катастар непокретности Ниш, прибављене су ажурне катастарске подлоге.

2.0. ТЕКСТ ПРВИХ ИЗМЕНА И ДОПУНА ПЛАНА

У текстуалном делу Првих измена и допуна плана врше се следеће измене и допуне:
Измена и допуна 1.

У поглављу 1.2.2. Концепција уређења зона одређених Планом, на крају поглавља додаје се текст који гласи:

Првим изменама и допунама плана које обухватају 0,33% површина Плана генералне регулације ГО Црвени Крст 3. фаза (1.780,30 ха) разрађује се простор површине 5,94 ха са следећим коригованим наменама:

А. САОБРАЋАЈНЕ ПОВРШИНЕ И ТЕРМИНАЛИ 1,54 ха; А.1. Саобраћајнице 1,54 ха; А.4. Јавно земљиште у приступној зони Аеродрома 0,19 ха; Д. ЗЕЛЕНЕ И СЛОБОДНЕ ПОВРШИНЕ 0,17 ха; Д.1. Заштитно зеленило 0,17 ха; Ђ. СТАНОВАЊЕ 2,81 ха; Ђ.1. Становање умерених густина у градском подручју 1,48 ха; Ђ.4. Постојећи објекти у зони забрањене градње - зона приступне зоне Аеродрома 1,14 ха; Е. ПОСЛОВНЕ И РАДНЕ ЗОНЕ 1,42 ха и Е.2. Пословно-производно-трговински комплекс 1,42 ха.

У заштитном појасу полетно - слетне стазе аеродрома "Константин Велики" у Нишу прецизније се дефинишу прилазно-одлетне равни, у складу са примедбом из Јавног увида број 353-192/2021-06 од 19.02.2021. године "Аеродроми Србије" д.о.о. Ниш.

У заштитној - приступној зони Аеродрома предвиђена је "Зона забрањене градње - приступна зона Аеродрома", у којој није предвиђена никаква нова градња. Дозвољава се реконструкција објеката у постојећим габаритима у заштитно-приступној зони аеродрома, а забрањује се садња високог растиња које угрожава безбедност ваздушног саобраћаја, а постојеће високог растиње у наведеној зони, које угрожава безбедност ваздушног саобраћаја потребно је уклонити.

Измена и допуна 2.

После Табеле 4. "Биланс површина грађевинског земљишта", у поглављу 1.2.2. Концепција уређења зона одређених Планом, додаје се нова табела коригованих површина кроз која гласи:

број	намене	1. измене и допуне ПГР ГО Ц. Крст 3. фаза	процент у оквиру измена и допуна
		хектара	%
	Површина Плана генералне регулације /површина 1. Измена и допуна	1.780,30	
	обухваћено кроз 1. измене и допуне ПГР ГОЦ. Крст 3. фаза	5,94	100,00%
	% обухвата кроз измене	0,33%	
А	САОБРАЋАЈНЕ ПОВРШИНЕ И ТЕРМИНАЛИ	1,54	25,93%
А.1.	Саобраћајнице	1,54	25,93%
А.4.	Јавно земљиште у приступној зони Аеродрома	0,19	3,20%
Д	ЗЕЛЕНЕ И СЛОБОДНЕ ПОВРШИНЕ	0,17	2,86%
Д.1.	Заштитно зеленило	0,17	2,86%
Ђ	СТАНОВАЊЕ	2,81	47,31%
Ђ.1.	Становање умерених густина у градском подручју	1,48	24,92%
Ђ.4.	Постојећи објекти у зони забрањене градње - зона приступне зоне Аеродрома	1,14	19,19%
Е	ПОСЛОВНЕ И РАДНЕ ЗОНЕ	1,42	23,91%
Е.2.	Пословно-производно-трговински комплекс	1,42	23,91%

Табела 4-а (Прве измене и допуне плана)

Измена и допуна 3.

У оквиру графичког прилога "П.2.1. Саобраћајно решење са регулационим, нивелационим и аналитичко-геодетским елементима" на подручју обухваћеном Првим изменама и допунама плана задржава се 13 осовинских тачака и додају се 32 нове осовинске тачке саобраћајница.

Осовинске тачке (координате) саобраћајница преузете из Плана генералне регулације подручја Градске Општине Црвени Крст - трећа фаза - ("Службени лист Града Ниша", бр. 17/16) које се задржавају су: 1052, 1053, 1054, 1055, 1056, 1057, 1059, 1060, 1061, 1062, 1071, 1088 и 1089.

Нове (додатне) координате осовинских тачака саобраћајница
дефинисане кроз Прве измене и допуна плана су: Координате тачака

ознака	Y	X
K1 - 7571262.825 -		4799003.054
K2 - 7571261.527 -		4798999.060
K3 - 7571311.260 -		4798994.033
K4 - 7571234.265 -		4799008.373
K5 - 7571216.188 -		4799037.162
K6 - 7571199.661 -		4799067.161
K7 - 7571171.547 -		4799125.893
K8 - 7571096.549 -		4799092.846
K9 - 7571140.894 -		4799189.928
K10 - 7571113.020 -		4799258.817
K11 - 7571207.355 -		4799155.273
K12 - 7571234.391 -		4799177.455
K13 - 7571269.033 -		4799172.676
K14 - 7571302.825 -		4799168.013
K15 - 7571303.527 -		4799173.061
K16 - 7571307.294 -		4799200.167
K17 - 7571326.874 -		4799219.286
K18 - 7571338.144 -		4799230.291
K19 - 7571460.019 -		4799349.301
K20 - 7571323.465 -		4799245.264
K21 - 7571314.850 -		4799254.051
K22 - 7571316.559 -		4799266.237
K23 - 7571319.397 -		4799286.474
K24 - 7571256.709 -		4799409.191
K25 - 7571295.086 -		4799112.325
K26 - 7571292.655 -		4799094.832
K27 - 7571287.196 -		4799078.036
K28 - 7571119.493 -		4798965.129
K29 - 7571237.567 -		4798925.340
K30 - 7571185.887 -		4798879.353
K31 - 7571146.522 -		4798844.325
K32 - 7571122.837 -		4798823.249

3.0. САДРЖАЈ ГРАФИЧКОГ ДЕЛА

ИЗВОДИ:

И.1.1. Изводи из ГУП-а Ниша 2010-2025, ПГР-а подручја ГО Црвени Крст - трећа фаза, ПГР-а подручја ГО Црвени Крст - прва фаза и ПГР-а обилазне пруге на подручју Града Ниша

ПЛАНСКА РЕШЕЊА:

- П.1.1. Граница Првих измена и допуна Плана са претежном планираном наменом површина Р12500
- П.1.2. Граница Првих измена и допуна Плана са претежном планираном наменом површина Р 1:1.000

Саобраћајно решење са регулационим линијама улица и површина јавне намене и нивелационим планом:

- П.2.1. Саобраћајно решење са регулационим, нивелационим и аналитичко- геодетским елементима Р 1: 2.500
- П.2.2. Саобраћајно решење улица и површина јавне намене и регулација водотокова са аналитичко-геодетским елементима..... Р 1:2.500
- П.3.1. Урбанистичка регулација са грађевинским линијама Р 1:2.500

Постојећа и планирана генерална решења за трасе, коридоре и капацитете за енергетску, комуналну и другу инфраструктуру:

- П.4.1. и 2. Електроенергетска и телекомуникациона мрежа Р 1:2.500
- П.4.3. Топлификациона и гасификациона мрежа..... Р 1:2.500
- П.4.4. Водоводна мрежа Р 1:2.500
- П.4.5. Канализациона мрежа Р 1:2.500

Напомене:

- Карте Плана генералне регулације подручја ГО Црвени Крст - трећа фаза: П.5. Начин спровођења плана Р12500
- П.6. Културно економски предео - Економски развој у функцији културних садржаја Р1:10000 остају непромењене.

4.0. ДОКУМЕНТАЦИЈА

Документациона основа садржи:

1. Одлука о изради Плана;
2. Одлука о неприступанју изради стратешке процене утицаја
3. Оглас о Раном јавном увиду од 11.07.2018. године
4. Мишљење обрађивача по примедбама из Раног јавног увида
5. Извештај о обављеном раном јавном увиду
6. Извештај о утврђивању Нацрта и упућивању на Јавни увид
7. Оглас о излагању на Јавни увид
8. Примедба Аеродрома Србије у току јавног увида
9. Став обрађивача о Јавном увиду
10. Извештај Комисије за планове након Јавног увида
11. Мишљење Директората цивилног ваздухопловства Републике Србије
12. Претходно мишљење Градске општине Црвени Крст
13. Услови и сагласности надлежних институција и завода:

- Министарство одбране - Сектор за материјалне ресурсе - Управа за инфраструктуру, Београд, 14.01.2019., 12221-4/2018
- Министарство здравља - Сектор за инспекцијске послове, Одељење за санитарну инспекцију, Одсек за санитарни надзор Ниш, 01.11.2018., 530-53-2204/2018-10
- Министарство унутрашњих послова - Сектор за ванредне ситуације -Управа за ванредне ситуације у Нишу, 06.11.2018., 217-883/18
- Завод за заштиту природе Србије - Радна јединица у Нишу, 20.11.2018., 020-3155/2

- Завод за заштиту споменика културе Ниш, 19.11.2019., 1392/2
- ЈП "Путеви Србије", Београд, 16.11.2018., 953-12701/18-1
- ЈП "Електро mreжа Србије" - Дирекција за пренос електричне енергије -Погон техника, Београд, 19.11.2019., 130-00-UTD-003-1114/2018-002
- Електропривреда Србије "ЕПС дистрибуција" Д.О.О.Београд - Огранак "Електродистрибуција Ниш", 26.11.2018., 8П110-Д10.23-316518/2-2018
- ЈП "Србијагас" - Сектор за развој, Нови Сад, 20.11.2019., 07-07/26173
- ЈП Транснафта, Београд, 02.11.2018., 12736/1-2018
- "VIP Mobile" д.о.о., Нови Београд, 12.11.2019., 1246-18
- Предузеће за телекомуникације а.д. "Телеком Србија" Дирекција за технику - Сектор за фиксну приступну мрежу, Служба за планирање изградње мреже Ниш, 05.11.2018., А334-465878/2-2018
- Предузеће за изградњу гасоводних система, транспорт и промет природног гаса, А.Д. "Југоросгас", 23.11.2018., Н/И-596
- ЈП ПТТ саобраћаја "Србија" - РЈ Поштанског саобраћаја "Ниш", 28.11.2018., 2018-175697/2
- ЈКП "Дирекција за јавни превоз Града Ниша", 18.11.2018., 2790/18
- ЈКП за производњу и дистрибуцију топлотне енергије "Градска топлана"Ниш, 31.10.2019., 02-6143/2
- Директорат цивилног ваздухопловства Републике Србије, 25.11.2018., 4/3-09-0243/2018-0002
- ЈП за аеродромске услуге "Аеродром Ниш" (примедба на материјал заРЈУ), 01.08.2018., 4381

14. Образложење

5.0. ЗАВРШНЕ ОДРЕДБЕ

Текстуални део Првих измена и допуна Плана примењује се на целокупном подручју основног Плана.

Даном ступања на снагу Првих измена и допуна Плана престаје да важи графички део Плана генералне регулације подручја градске општине Црвени Крст - трећа фаза ("Службени лист Града Ниша", бр. 17/16) у граници обухвата Првих измена и допуна Плана.

Остали параметри дати Планом генералне регулације подручја ГО Црвени крст - трећа фаза ("Сл.лист Града Ниша, бр.17/2016") који нису наведени у Првим изменама и допунама за предметно подручје остају да важе.

Прве измене и допуне Плана израђене су у аналогном и дигиталном облику и достављају се: Градској Управи за грађевинарство Града Ниша, Архиву Града Ниша, ЈП Дирекцији за изградњу Града Ниша, Министарству грађевинарства, саобраћаја и инфраструктуре, ЈП Заводу за урбанизам Ниш и Наручиоцу.

Републичком геодетском заводу достављају се графички прилози: намене и нивелационим планом: П.2.1. Саобраћајно решење са регулационим, нивелационим и аналитичко-геодетским елементима и П.2.2. Саобраћајно решење улица и површина јавне намене и регулација водотокова са аналитичко-геодетским елементима.

Прве измене и допуне Плана ступају на снагу осмог дана од дана објављивања у „Службеном листу Града Ниша“. Друге измене и допуне Плана објављују се и у електронском облику путем интернета и доступне су на увид јавности.

Број: 06-801/2021-9-02
У Нишу, 25. 08. 2021.године

СКУПШТИНА ГРАДА НИША

ПРЕДСЕДНИК
др Бобан Џунић, с.р.

9.

На основу члана 6. став 3. Одлуке о постављању мањих монтажних објеката привременог карактера на територији Града Ниша ("Службени лист Града Ниша", бр. 35/2021) и члана 37. став 1 тачка 7. Статута Града Ниша ("Службени лист Града Ниша", бр. 88/08, 143/16 и 18/19), Скупштина Града Ниша, на седници одржаној 25. 08. 2021. године, донела је

**ПЛАН ЛОКАЦИЈА ЗА КИОСКЕ
НА ПОВРШИНАМА ЈАВНЕ НАМЕНЕ НА ТЕРИТОРИЈИ ГРАДА НИША**

I ОПШТЕ ОДРЕДБЕ

Планом локација за киоске на површинама јавне намене на територији Града Ниша (у даљем тексту: План) одређују се места за постављање киоска на територији Града Ниша, у складу са Одлуком о постављању мањих монтажних објеката привременог карактера на територији Града Ниша ("Службени лист Града Ниша", бр. 35/2021) и важећим урбанистичким плановима на подручјима градских општина Медијана, Палилула, Пантелеј, Црвени Крст и Нишка Бања.

План садржи:

- локалитете групација киоска на подручју Града Ниша,
- план постављања киоска,
- услове, мере и начин спровођења плана и
- графичке приказе.

II ПОСТАВЉАЊЕ КИОСКА**1. ЛОКАЛИТЕТИ ГРУПАЦИЈА КИОСКА**

На основу процене просторних могућности и потреба града, Планом се утврђују локалитети на којима се предвиђа постављање појединачних и групација киоска.

Постављање групација киоска планирано је на уређеним и неуређеним јавним површинама, са утврђеним границама у том простору.

Киосци се могу поставити на грађевинском земљишту, и то: коловози, тротоари, пешачке и бицикличке стазе, површине око аутобуских и железничких станица, аутобуска стајалишта и паркиралишта, јавне зелене површине, паркови, скверови, парк шуме, пијаце, кеј, гробља и друге изграђене површине намењене за јавно коришћење.

Киосци се по типу деле на:

- K1 – киоск са шалтерском продајом, максималне површине габарита 4-8 m²
- K2 - киоск са шалтерском продајом, максималне површине габарита 8-10,5 m²

Изглед постављених киоска мора бити усклађен и једнообразан по целинама.

A. ЗОНА НА ТЕРИТОРИЈИ ГРАДСКЕ ОПШТИНЕ МЕДИЈАНА**Целина - A1:**

- у Улици Обилићев венац постављена су три објекта (испред "црвеног солитера") код аутобуског стајалишта за "Бубањ". Планом се задржавају два киоска.

Могуће је поставити два киоска- тип K1. Графички прилог – A1. лист бр.1.

Целина - A2:

- на углу Улице Обилићев венац и Обреновићеве постављено је седам објеката. Планом се задржавају три у правцу севера (ка пешачком прелазу поменутих улица);
- на углу Улице Обилићев венац и Обреновићеве улице поставља се један објекат- локација ће важити до реализације јужног улаза у подземни пролаз (након тога је потребно преиспитати простор).

Могуће је поставити четири киоска - тип K1. Графички прилог – A1. лист бр.2.

Целина - A3:

- на Тргу 14. октобар из правца Обреновићеве улице (источна страна) постављено је шест објеката и планом се задржавају.

Могуће је поставити пет киоска: три - тип К1, три - тип К2. Графички прилог – А3, лист бр.3.**Целина – А4:**

- на углу Улице Павла Стојковића и Трга Краља Александра Ујединитеља постављена су три објекта и планом се задржавају;
- на углу Улице Николе Пашића и Трга Краља Александра Ујединитеља постављен је један објекат и планом се задржава;
- у Улици Николе Пашића према Тргу Краља Александра Ујединитеља постављена су четири објекта, планом се задржавају;
- на Тргу Краља Александра Ујединитеља са источне стране код пешачког прелаза, постављен је један објекат и планом се задржава;

Могуће је поставити девет киоска: седам-тип К1, два - тип К2. Графички прилог – А4, лист бр.4.**Целина – А5:**

- у Улици Николе Пашића, испред јужног фронта тржног центара "Форум", постављена су пет објекта и планом се задржавају;
- на углу Улице Николе Пашића са Улицом Караџићевом постављен је један објекат и планом се задржава;
- у Улици Николе Пашића са јужне стране у близини споменика Стевану Сремцу постављен је један објекат и планом се задржава;
- у Обреновићевој улици (према Улици Николе Пашића) на просрору између ТЦ Калча и улаза у подземни пролаз предвиђа се постављање једног објекта.

Могуће је поставити осам киоска: тип - К1. Графички прилог – А5, лист бр.5.**Целина – А6:**

- у Улици Генерала Милојка Лешјанина на платоу са западне стране верског објекта-цамије, постављена су три објекта, а планом се задржавају два објекта;
- у Улици Генерала Милојка Лешјанина на платоу са источне стране верског објекта-цамије постављен је један објект и планом се задржава;
- на почетку Обреновићеве улице код улаза у подземни пролаз са западне стране планом се предвиђа постављање једног објекта код бившег Нишекспреса;
- на почетку Улице Наде Томић између објекта ЈКП Медијана (цвећара која је у склопу подземног пролаза) и пословно – трговинског објекта планом се предвиђа постављање једног објекта;
- на углу Обреновићеве улице и Улице Светозара Марковића (према МУП-у) планом се предвиђа постављање једног објекта;

Могуће је поставити шест киоска: три - тип К1, три - тип К2. Графички прилог – А6, лист бр.6.**Целина – А7:**

- на углу Улице Војводе Карађорђа и Страхињића Бана постављена су два објекта и планом се задржавају;
- на Синђелићевом тргу постављен је један објекта испред апотеке "Беле Кула" и планом се задржава;
- на северној страни Улице Војводе Карађорђа постављена су два објекта између самопслуге и зелене површине на Тргу Стевана Синђелића и планом се задржавају.

Могуће је поставити пет киоска - тип К1. Графички прилог – А7, лист бр.7.**Целина – А8:**

- на углу Улице Војводе Карађорђа и Војводе Вука постављена су четири објекта и планом се задржавају;
- на углу Улице Војводе Карађорђа и Првомајске улице, постављен је један објекат и планом се задржава;

- у Улици Краља Стефана Првовенчаног са источне стране регулације на аутобуској станици код Учитељског Дома у правцу насеља "Пантелеј" и "Дурлан," постављен је један објект и планом се задржава.

Могуће је поставити шест киоска: четири киоска - тип К1 и два киоска- тип К2. Графички прилог – А8. лист бр.8.

Целина – А9:

- на углу Булевара Војводе Мишића (источна страна) и Булевара др Зорана Ђинђића постављена су два објекта и планом се задржавају;
- на Булевару др Зорана Ђинђића, испред Луткарског позоришта, постављен је један објект и планом се задржава;
- на углу Булевару др Зорана Ђинђића (са јужне стране регулације) и Улице Цара Душана поставља се један киоск.

Могуће је поставити четири киоска - тип К1 . Графички прилог – А9. лист бр.9.

Целина – А10:

- у Улици Војводе Танкосића код Дома здравља постављено је пет киоска, планом се задржавају четири;
- у Булевару Војводе Мишића са западне стране и Улице Јована Скерлића испред броја 105 б постављена су два објекта и планом се задржавају;

Могуће је поставити шест киоска: четири- тип К1 и два киоска- тип К2. Графички прилог – А10. лист бр.10.

Целина - А11:

- на раскрсници Булевара Немањића и Улице Војводе Танкосића са североисточне стране регулације, постављена су два објекта и задржавају се планом;
- на Булевару Немањића бр.8 (са јужне стране) код прилаза из Улице Војводе Танкосића постављен је један објект који се планом задржава;
- на Булевару Немањића (са јужне стране) (код обданишта) постављен је један објект, који се планом задржава.

Могуће је поставити четири киоска: три тип К1, један типа К2. Графички прилог –А11. лист бр.11.

Целина – А12:

- у Улици Благоја Паровића са источне стране регулације испред супермаркета постављена су два објекта, од којих се један задржава уз дислоцирање у правцу Булевара Немањића, а други се укида;
- на углу Улице Благоја Паровића и Булевару Немањића (код окретнице) у правцу истока према паркинг простору паралелно са булеваром поставља се један киоск;
- на Булевару Немањића са јужне стране регулације испред броја 32, постављена су два киоска и планом се задржавају;
- са северне регулације Булевара Немањића испред броја 17, постављена су два киоска и планом се задржавају.

Могуће је поставити пет киоска: три тип К1 и три тип К2. Графички прилог – А12. лист бр.12.

Целина - А 13:

- са северне стране регулације Булевара Немањића испред броја 27 постављена су три објекта која се планом задржавају;
- на Булевару Немањића на аутобуској станици преко пута пијаце "Криве ливаде" постављено је седам објекта и планом се задржавају;

- са јужне стране парка "Светог Саве" према Булевару Немањића планом се предвиђа постављање једног објекта;
- са западне стране парка "Светог Саве" (дијагонално од сата) планом се предвиђа постављање једног објекта;
- у Улици Бошко Буха са источне стране постављена су три објекта која се планом задржавају;
- у Улици Драгише Цветковића са јужне стране регулације постављена су два објекта и планом се задржавају.

Могуће је поставити шеснаест киоска: десет - тип К1, шест - тип К2. Графички прилог - А13, лист бр.13.

Целина – А14:

- на углу Улице Париске Комуне и Улице Бранка Крсмановића са северне стране регулације, постављен је један објекат и планом се задржава;
- на углу улица Криве Ливаде и Бранка Крсмановића са северне стране регулације постављен је један објекат и планом се задржава;

Могуће је поставити два киоска:један тип К1 и један тип К2. Графички прилог - А14, лист бр.14.

Целина – А15 :

- у Улици Драгише Цветковића преко пута поште, постављена су **два објекта** која се планом задржавају;
- на Булевару Немањића, са јужне стране регулације (испред кружног тока са Серемском улицом), постављена су два објекта која се планом задржавају;
- у Романијској улици испред броја 12 на углу са Византијском булеваром постављен је један објекат и планом се задржава;
- на углу Булевару Немањића и Византијског Булевару (североисточна страна регулације испред зграде број 2, постављено је пет објеката који се планом задржавају.

Могуће је поставити десет киоска: седам - тип К1, три - тип К2. Графички прилог – А15, лист бр.15 .

Целина - А16:

- између "Зоне I" и "Зоне II" на северној регулацији Булевару Немањића постављена су три објекта, а планом се задржавају два.

Могуће је поставити два киоска- тип К1. Графички прилог - А16. Графички прилог – А16, лист бр.16 .

Целина - А17:

- на Булевару Немањића са северне стране, испред бројева 98 и 101 К.О. Ђеле Кула број 4663 постављена су два објекта, а планом се задржава један;
- у Улици Бранка Миљковића са јужне стране испред Месне заједнице К.О.Пантелеј број 1501/42 постављен је један објекат који се планом задржава.

Могуће је поставити два киоска - тип К1. Према Графички прилог - А17. Графички прилог – А17, лист бр.17 .

Целина - А18:

- у Улици Мајаковског постављено је шест објеката, који се планом задржавају;
- на Византиском булевару код аутобуског стајалишта преко пута "Lidl-a"

Могуће је поставити шест киоска: четири- тип К1, два тип -К2. Графички прилог - А18, лист бр.18.

Целина – А19 :

- у Улици Павла Софрића (Нишавска) постављена су **девет** објекта која се задржавају до реализације новопроектваних саобраћајница из ППР-а подручја ГО Медијана.

Могуће је поставити шест киоска : три - тип К1 три - тип К2. Графички прилог – А19. листбр.19.**Целина – А20:**

- на Булевару Св. Цара Константина–Трошарина код аутобуског стајалишта према Нишкој Бањи, постављена су два објекта и планом се задржавају;
- на Булевару Св. Цара Константина, са јужне стране, постављен је један објекта испред “Супер маркета“ и планом се задржава.
- На Булевару Немањића са источне стране од “Трошаринске пијаце” према раскрсници са ул. Бранка Миљковића.

Могуће је поставити три киоска : два тип К1. један тип К2. Графички прилог – А20. лист бр.20.**Целина – А21:**

- на Булевару др Зорана Ђинђића преко пута Војне болнице постављена су четири објекта, а планом се задржавају три.

Могуће је поставити три киоска: два типа К1 и један тип К2. Графички прилог – А21. лист бр.21.**Целина – А22:**

- на углу Булевара др Зорана Ђинђића (са северне стране регулације) и Улице Сремске, постављена су четири киоска и планом се задржавају;
- У Улици Ренгенова са западне стране регулације налази се један киоск и планом се задржава.
- на Булевару др Зорана Ђинђића испред Медицинског факултета постављена су два киоска који се планом задржавају;

Могуће је поставити шест киоска: пет тип К1 и један тип К2. Графички прилог – А22. лист бр.22.**Целина – А23:**

- на Булевару др Зорана Ђинђића испред градске болнице, постављено је девет објеката, који се планом задржавају;
- на Булевару др Зорана Ђинђића, северна регулација код аутобуског стајалишта према центру града, (дијагонално од градске болнице), планом се предвиђа постављање једног објекта;
- у Улици Зетској остаје један киоск;
- на углу Улице Рендгенове и Булевара др Зорана Ђинђића, са западне стране улазау Рендгенову улицу, постављен је један објекат и планом се задржава;
- на углу Улице IX бригаде (код ПД "Југоисток" Ниш) и Булевара др Зорана Ђинђића, постављен један објекат и планом се задржава;
- на углу Улице IX бригаде - II прилаз и Булевара др Зорана Ђинђића постављена су четири објекта и планом се задржавају.

Могуће је поставити: шеснаест киоска: дванаест- тип К1, четири- тип К2. Графички прилог = А23. лист бр.23.**Целина – А24:**

- у Улици Душановој (јужна регулација) према Улици Јосифа Панчића К.О. Ђеле Кула број 2668 постављена су четири објекта и планом се задржавају;
- на Тргу Стевана Синђелића са западне стране регулације испред источне фасаде солитера бр.20, постављена су три објекта, а планом се задржавају два.

Могуће је поставити шест киоска : четири тип К1, два тип К2 . Графички прилог – А24. лист бр.24.

Целина - А25:

- на углу Улице Ратка Вукићевића и IX бригаде постављена су шест киоска, планом се задржавају два у потезу постојеће локације уз услов да својим положајем не угрожавају прилаз парцели Кп. Бр.2645 КО Ниш-Ћеле Кула и буду ван поменуте парцеле; два се премештају на углу Улице IX бригаде и Улице Војводе Мишића и два се не задржавају.

Према Графички прилог – А25. лист бр.25.**Целина - А26:**

- прилаз Кеју Кола српских сестара, правац север-југ, постављена су три објекта који се планом не задржавају.
- Један киоск се поставља према Улици Балканској (према актуелном Урбанистичком пројекту) .

Према Графички прилог – А26. лист бр.26.**Целина – А27:**

- на углу Улице Хајдук Вељкове и Чаирске (Палилуска рампа) постављена су два киоска планом се задржаву, до реализације ПГР-а Палилула прва фаза; један се планира према улици Хајдук Вељковој.

Могуће је поставити један киоска- тип К1. Графички прилог – А27. лист бр.27.**Б. ЗОНА НА ТЕРИТОРИЈИ ГРАДСКЕ ОПШТИНЕ ПАЛИЛУЛА**

Целина - Б1 у Улици Бубањски хероји на Леденој стени, постављено је седам објеката К.О. Бубањ бр.9794, сви се Планом задржавају; **могуће је поставити тип киоска К1 и К2. Графички прилог – Б 1. лист бр.28.**

Целина - Б2 у Улици Војводе Путника јужном регулацију на углу са Улицом Змаја од ноћаја, постављено је четири објекта, сви се Планом задржавају и планиран је један објекат К.О. Бубањ бр.9797/1; **могуће је поставити тип киоска К1 и К2. Графички прилог – Б 2. лист бр.29.**

Целина - Б3 на Тргу Авијатичара са северне стране, постављена су два објекта и планира се још један К.О. Бубањ бр.2807, сви се планом задржавају до реализације саобраћајнице из ПГР- а подручја ГО Палилула-прва фаза; **могуће је поставити тип киоска К1 и К2. Графички прилог – Б 3. лист бр.30.**

Целина - Б4 у Улици Димитрија Туцовића са северне стране код Железнице сатнице, постављено је пет објеката; са јужне стране према цркви, постављено је осам објеката К.О. Бубањ бр.9794/1, сви се планом задржавају уз померање према новој регулацији и груписању у две групе по четири објекта у правцу исток запад, према графичком прилогу; **могуће је поставити тип киоска К1 и К2. Графички прилог – Б 4. лист бр.31.**

Целина – Б5 на углу Улице Божидарчеве и С. Бунушевца са источне стране, постоје два објеката К.О. Бубањ бр.7785, планом се задржавају; на углу Улице Епископске и С. Бунушевца са западне стране, постоји један објекат К.О. Бубањ бр.9800 и планом се задржава. **могуће је поставити тип киоска К1 и К2. Графички прилог – Б 5. лист бр.32.**

Целина – Б6 у улици Његошевој са источне стране регулације преко пута старог гробља, постављен је једна објекат К.О. Бубањ бр.9801/1, Планом се задржава и планиран је један објекат; **могуће је поставити тип киоска К1 и К2. Графички прилог – Б 6. лист бр.33.**

Целина – Б7 у Улици Чарнојевићевој са западне стране испред супермаркета, постављен је један објекат, који се планом задржава, на удаљености од пет метара јужно од постојећег, планира се један објекат К.О. Бубањ бр.5704; на углу Улице Гаврила Принципа и Рудничке са северне стране, постављен је један објекат К.О. Бубањ бр.5646/1, планом се задржава; на углу Улице Гаврила Принципа и Улице Јована Бабунског са источне стране, постављен је један објекат К.О. Бубањ бр.5662, планом се задржава; **могуће је поставити сва три типа киоска (К1,К2). Графички прилог – Б 7. лист бр.34.**

В. ЗОНА НА ТЕРИТОРИЈИ ГРАДСКЕ ОПШТИНЕ ПАНТЕЛЕЈ

Целина - В1 Улица Књажевачка код пословно-трговиског објекта, бивше "Робне куће Синђелић", постављена су два објекта која се планом задржавају и планирана су још два објекта; **могуће је поставити тип киоска К1 и К2. Графички прилог – В1. лист бр.35.**

Целина - В2: у Књажевачкој улици са северне стране регулације преко пута "Слатке куће" према Школској улици постављена су два објекта који се планом задржавају и планиран је један у низу; у Књажевачкој улици (у правцу раскрснице са Школском улицом) постављен је један киоск и планом се задржава (уз померање према истоку од раскрснице); два постојећа испред пословно-трговиског објекта, бивше смопослуге "Миџор" (са источне стране), планом се задржавају, четири објекта постављају се испред пословно-трговиског објекта, бивше самопослуге "Миџор" правац исток-запад; на истом простору у правцу зграде бр. 151 планиран је један киоск; постојећа три испред зграде бр. 151 у Књажевачкој улици се се задржавају, један објекат је планиран преко пута, **могуће је поставити тип киоска К1 и К2. Графички прилог – В2. лист бр.36.**

Целина – В3 Сомборски булевар, испред зграде број 37, постављају се четири планирана објекта, **могуће је поставити тип киоска К1 и К2. Графички прилог – В3. лист бр.37.**

Целина – В4 на углу Улици Васе Пелагића и Сомборског булевара, планирана су три објекта; **могуће је поставити тип киоска К1 и К2. Графички прилог – В4. лист бр.38.**

Целина – В5 на Сомборском булевару око броја 87 планиран је један киоск и преко пута броја 87, код зелене површине, планиран је један објекат; ; **могуће је поставити тип киоска К1 и К2. Графички прилог – В5. лист бр.39.**

Целина – В6 Улица Књажевачка аутобуско стајалиште код "Бенетона" један објекат се планира ; **могуће је поставити тип киоска К1 и К2. Графички прилог – В7. лист бр.40.**

Целина – В7 на углу Улаце Косовке девојке и Мачванске улице испред Месне заједнице, два постојећа објекта која се планом задржавају; у Улици Друга Пролетерска, преко пута броја 16, планирана су три објекта; **могуће је поставити тип киоска К1 и К2. Графички прилог – В9. лист бр.41.**

Г. ЗОНЕ НА ТЕРИТОРИЈИ ГРАДСКЕ ОПШТИНЕ ЦРВЕНИ КРСТ

Редни број	ЛОКАЦИЈА	Предлог Нови план	КП	КО Ниш -	Тип
1.	ул. Ђуке Динић (преко пута цветне пијаце)	ОСТАЈЕ До реализације уређења простора код цветне пијаце	КП 2104 и КП 1972/1	КО Ниш-Црвени Крст	К1-К2
2.	ул. Ђуке Динић (преко пута цветне пијаце)	ОСТАЈЕ До реализације уређења простора код цветне пијаце	КП 2104 и КП 1972/1	КО Ниш-Црвени Крст	К1-К2
3.	на углу улица Ђуке Динић и Франца Розмана	Укинута локација	КП 1972/1	КО Ниш-Црвени Крст	К1-К2
3.1	Улица Ђуке Динић (Код пољопривредних аптека)	Нова локација	КП 1972/1	КО Ниш-Црвени Крст	К1-К2
4.	ул. Ђуке Динић, иза оградe аутобуске станице,	ОСТАЈЕ	КП 1958	КО Ниш-Црвени Крст	К1-К2
5.	ул. Ђуке Динић, код аутобуске станице,	ОСТАЈЕ	КП 1959	КО Ниш-Црвени Крст	К1-К2
6.	ул. Ђуке Динић преко пута аутобуске станице код трафо станице	ОСТАЈЕ	КП 1972/1	КО Ниш-Црвени Крст	К1-К2
7.	Булевар 12. фебруар (код пијаце Ратко Јовић)	ОСТАЈЕ	КП 2924 и КП 428		К1- К2
8.	Булевар 12. фебруар (код пијаце Ратко Јовић)	ОСТАЈЕ	КП 2924 и КП 428	КО Ниш-Црвени Крст	К1- К2
9.	ул. Хумска испред стругаре	ОСТАЈУ ДВА КИОСКА	КП 1130/1 и КП 992	КО Ниш-Црвени Крст	К1- К2
10.	ул. Прибојска, испред супермаркета	ОСТАЈЕ	КП 9943 и КП 7678/1	КО Ниш-Црвени Крст и КО Каменица	К1- К2
	На углу Булевара 12. фебруар			КО Ниш-Црвени	

11.	и ул.Пуковника Рајевског	ОСТАЈЕ	2926/5 2368	Крст	K1- K2
12.	На углу Булевара 12. фебруар и ул. Кочићеве	ОСТАЈЕ	2926/5 2325	КО НишЦрвени Крст	K1- K2
13.	на углу Булевара 12. фебруар и Ваздухопловаца	ОСТАЈЕ	КП 1369/2	КО Ниш-Црвени Крст	K1-K2
14.	на углу Булевара 12. фебруар и Ваздухопловаца	ОСТАЈЕ	КП 1369/2	КО Ниш-Црвени Крст	K1-K2
14.	На углу Булевара 12. фебруар и ул. Ваздухопловаца	ОСТАЈЕ	1369/2 2924	КО НишЦрвени Крст	K1-K2
16.	На углу Булевара 12. фебруар и ул. Ваздухопловаца	ОСТАЈЕ	1369/2 2924	КО НишЦрвени Крст	K1-K2
17.	На углу ул. Ваздухопловаца и Ваздухопловаца прилаз (источна страна)	Укинута локација	17/13 44/5	КО НишЦрвени Крст	K1-K2
18.	Булевар 12. фебруар код пијаце „Ратко Јовић“	ОСТАЈЕ	2924/1 428	КО НишЦрвени Крст	K1-K2
19.	На углу Булевара 12. фебруар и ул. Хумске	ОСТАЈЕ	2926/6	КО НишЦрвени Крст	K1-K2
20.	На углу Булевара 12. фебруар и ул. Хумске	ОСТАЈЕ	2926/6	КО НишЦрвени Крст	K1-K2
21.	Насеље Стеван Синђелић	ОСТАЈЕ	1398/22	КО НишЦрвени Крст	K1-K2
22.	Александра Медведева прилаз војном одсеку угао	Укинута локација	1931	КО НишЦрвени Крст	K1-K2
23.	На углу ул. Александра Медведева и Београдске	Укинута локација	1915/3 1915/4	КО НишЦрвени Крст	K1-K2
24.	Булевар 12. фебруар испред логора Црвени Крст	Укинута локација	1922/2 2926/5	КО НишЦрвени Крст	K1-K2
25.	Булевар 12. фебруар испред броја 89 код ГО Црвени Крст	ОСТАЈЕ	1393 2926/5	КО НишЦрвени Крст	K1-K2
26.	Прибојска, код школе	Укинута локација	7998/50	КО Ниш Каменица	K1-K2
27.	Инжењера Бирвише, код амбуланте	ОСТАЈЕ	7721/9	КО Ниш Каменица	K1-K2
28.	Цара Константина	Укинута локација	7694/75	КО Ниш Каменица	K1-K2
29.	Улица Ратка Јовића, код месне канцеларије	Новопланирана локација	КП 858	КО Ниш-Црвени Крст	K1-K2
30.	Улица Хумска, код стругаре	Новопланирана локација	КП 992/1	КО Ниш-Црвени Крст	K1-K2
31.	Улица Прибојска	Новопланирана локација	КП 7677/1 и 7677/2	КО Ниш Каменица	K1-K2

Д. ЗОНЕ НА ТЕРИТОРИЈИ ГРАДСКЕ ОПШТИНЕ НИШКА БАЊА

Целина - Д1 у Улици Синђелићевеј са јужне стране, постављена су четири монтажна објекта који се планом задржавају; у Улици Српских јунака, са западне стране регулације, постављен је један објекат који се планом задржава, постављен је један киоск на углу Улици Јована Поповића; у Улици Видоја

Јовановића постављена су два киоска и планом се задржавају; **могуће је поставити тип киоска К1 и К2. Графички прилог – Д1, лист бр. 51.**

Целина – Д2 на углу Улице Рузвелтове и Трга Републике, на К.О. Нишка Бања број 1189/1, постављен је један објекат који се планом задржава; на Тргу Републике, код “бивше самопослуге”, постављен је један објекат и планом се задржава; на Тргу Републике, са северне стране преко пута Хотела

"Пртизан" посављен је један киоск и планом се задржава; **на углу Улице Мојсија Јовановића Тошкета према спортским теренима поставља се група од шесткиоска**; у правцу старог купатила изнад спортских терена планира се још један киоск **могуће је поставити тип киоска К1 и К2. Графички прилог – Д2. лист бр.52.**

Целина – Д3 на углу Улице Српских јунака и Трга Републике, постављено је девет објеката К.О. Нишка Бања број 1112/1, планом се сви задежавају; са северне стране шеталишта на зеленој површини после ресторана Путник планиран је један киоск; са јужне стране шеталишта према хотелу Озрен планирана су два киоска у свему према графичком прилогу; **могуће је поставити тип киоска К1. Графички прилог – Д3. лист бр.53.**

Целина – Д4 у Улице Чегарској на К.О. Нишка Бања број 267/2, постављен је један објекат, који се планом задржава; код спортског терена планом се задржава један објекат и планирана су два нова; **могуће је поставити тип киоска К1 и К2. Графички прилог – Д4. лист бр.54.**

Целина – Д5 у на углу Улице Војводе Степе и улице Просветне на К.О. Нишка Бања број 1200/1, постављен је један објекат, који се планом задржава; могуће је поставити тип киоска К1 и К2. **Графички прилог – Д5. лист бр.55.**

Целина – Д6 на Булевару Св. Цара Константина и укрштаја са Заплањском улицом, постављена су два објекта, која се планом не задржавају; Улица Заплањска на раскрсници са новопроектваном и улицом Првог маја (код вртића) планира се један објекат.

Целина – Д7 планира се постављање више киоска на тротоару новоформираних улица код фабрике "ИМ1", све према графичком прилогу; **могуће је поставити тип киоска К1 и К2. Графички прилог – Д7. лист бр.56.**

Целина – Д8 на углу Булевару Св. Цара Константина и Улице Вука Крацића (на кружном току код улаза у Нишку Бању), постојећа три објекта се померају три метра ка истоку регулацијеи планом се задржавају, планиран је још један објекат; могуће је поставити тип киоска К1 и К2. **Графички прилог – Д8. лист бр.57.**

Положај постојећих локација киоска и киоска на планираним локацијама дефинисан је нумеричким подацима и приказан на графичким прилозима.

2. НАЧИН СПРОВОЂЕЊА ПЛАНА

План се спроводи израдом **урбанистичко - техничке разраде локације.**

Послови израде урбанистичко - техничке разраде локације поверавају се ЈП Заводу за урбанизам Ниш.

План се односи и на све оне киоске који се налазе на површинама јавне намене дефинисаним плановима генералне регулације, а који су по катастру непокретности у приватној својини.

Одступања од услова утврђених Планом, а посебно померања или укидања предвиђених локалитета групација и друге значајније промене, сматрају се изменама Плана.

У сеоским насељима и другим деловима града који нису дефинисани графичким приказима Плана, локације за киоске одређују се актом урбанистичко - техничке разраде локације.

3. УСЛОВИ И МЕРЕ ЗА СПРОВОЂЕЊЕ ПЛАНА

Киоск је мањи монтажни објекат који је компактно преносив, намењен обављању трговинске, занатско - услужне и друге делатности, искључиво у оквиру габарита киоска, без постављања додатних надстрешница, конзола, рафова, расхладних уређаја и сл.

У киосцима се може обављати:

1. ПРОДАЈА МЕШОВИТЕ РОБЕ (новине, дуван, и сл),
2. УСЛУЖНЕ И ЗАНАТСКЕ ДЕЛАТНОСТИ (сувенири, обућар, фотокопирање и сл),
3. ПРОДАЈА ПРЕХРАМБЕНЕ РОБЕ (пекарски производи, кафа, кокице, семенке,...),
4. МЕЊАЧНИЦА, ЦВЕЋАРА и сл.

Киоск је монтажно-демонтажни објекат, који се не може поставити на јавној површини уз извођење грубих грађевинских радова, већ само на Планом предвиђеној локацији на јавној површини и на том месту се може финализирати монтажом додатних елемената, минималним радовима на изради подлоге и прикључити на комуналну инфраструктуру.

У ужем градском језгру морају се поставити типски киосци.

Киосци који се налазе у БИД ЗОНИ, ЦЕНТРАЛНОЈ ЗОНИ и ЕКСТРА ЗОНИ не могу се бавити припремом и продајом хране за коју је неопходна термичка обрада у самом киоску, а овим се изузимају киосци ван зоне

становања (минимална удаљеност од зоне стANOвања је 10 метара).

Границе поменутих зона дате су на основу Одлуке о накнадама за коришћење јавних површина (СЛ.лист града Ниша бр. 127/2018 и 63/2019) су следеће:

- БИД ЗОНА- зона унапређеног пословања је простор обухваћен: Левом страном Улице Николе Пашића, од раскрснице Улице Косте Стаменковића до улице Обреновићеве, лева страна Улице Обреновићеве од раскрснице са Улицом Николе Пашића до раскрснице са Улицом Цара Душана, левом страном Улице Цара Душана од раскрснице са Улицом Обреновићевом до раскрснице са Улицом Косте Стаменковића и левом страном Улице Косте Стаменковића од раскрснице са Улицом Цара Душана до раскрснице са Улицом Николе Пашића.
- ЦЕНТРАЛНА ЗОНА- обухвата Трг краља Милана, Обреновићеву (осим дела обухваћеног БИД зоном), простор Нишке тврђаве, ТПЦ Калча и парк Светог Саве.
- ЕКСТРА ЗОНА-с обухвата подземни пролаз и то ТЦ "Центар", "Горча", "City passage", Кеј Кола српских сестара, Кеј Мике Палигорића, Улица Ђуке Динић, Јадранска до моста Младости, лева обала Нишаве између Тврђавског моста и моста Младости, Улица Војда Карађорђа до раскрснице са Улицом Краља Стевана Првовенчаног, део Улице Светозара Марковића од Улице Обреновићеве до Улице Наде Томић, Улица Николе Пашића осим дела који обухвата БИД-зону, Синђелићев Трг, Булевар Немањића од броја 46, до раскрснице са Улицом Бошка Бухе, Улица 9.Бригаде и сви садржаји у склопу парка "Чаир".
- **Иста правила важе и за следеће Улице: 9.Бригаде, Војводе Мишића и Ратка Вукићевића и простор око трга 14. октобар у целости.**

План се базира на затеченом стању, с обзиром да је већина предметних објекта, у вишегодишњој експлоатацији оправдала своје постојање, па се сходно томе већина задржава и прихватају се наслеђени услови прикључивања на инфраструктуру у зависности од типа киоска.

Објекти који се постављају у ужем централном простору града морају да задовоље следеће услове и то:

- услове урбанистичко - техничке

развијања локације којима ће бити прописани услови за стандард, тип, намену, естетски изглед објекта (облик, димензије, изглед и материјализација одређеног типа киоска) и позиција киоска;

-За све киоске са локацијом у зони просторно - историјске целине I, II, III, IV, V, VI дефинисане Актом издатим од стране Завода за заштиту споменика културе Ниш под бр.269/1-03, неопходно је мишљење истих;

- санитарне услове;

- услове за прикључење на инфраструктурну мрежу;

Приликом израде услова о заузимању јавне површине вођено је рачуна о обезбеђењу противпожарног приступа у складу са Законом о заштити од пожара ("Сл. гласник РС", бр. 111/09) и исти се мора у потпуности испоштовати приликом постављања киоска.

У случају потребе проласка интервентних возила (ватрогасци, хитна помоћ,...) евентуална оштећења киоска и материјалне трошкове сноси власник објекта.

На основу утврђеног локалитета групација киоска и непосредних потреба и приоритета града, за сваки појединачни локалитет са групацијом мањих објеката градске општине Медијана, Пантелеј, Палилула, Црвени Крст и Нишка Бања, разрађују се услови за уређење простора са детаљном разрадом локације и другим условима за постављање киоска.

Киоск се не сме постављати на уређеним парковским површинама, као ни испред пословних простора у којима се продаје роба опште употребе.

Киоск се поставља на минималној удаљености од постојећег објекта (стамбени, стамбено-пословни, пословни) изграђеног на регулационој линији саобраћајнице, која је једнакависини киоска.

Киосци се постављају на тротоарима, ако се обезбеди минимална ширина пролаза на тротоару од 1,60m, односно до 2,40m на местима где је повећана фреквенција пешачког саобраћаја, а у оба случаја и минимална слободна висина од 2,50m за кретање пешака.

Киосци се постављају на Тргу, ако се обезбеди минимална ширина пролаза од 3 m, односно до 5 m на местима где је повећана фреквенција пешачког саобраћаја, а у оба случаја и минимална слободна висина од 2,50m за кретање пешака. Немогуће је поставити киоске по Плану

уколико није дошло до реализације Планског саобраћајног решења.

У ужем центру Нишке Бање-Трг РЕПУБЛИКЕ киосци који се постављају морају бити типски, а могућност повезивања киоска (груписања) одређиваће се током урбанистичко - техничке разраде локације.

Локације за киоске у близини аутобуских стајалишта постављати по правилима из Плана и Правилника о ближим саобраћајно - техничким и другим условима за изградњу, одржавање и експлоатацију аутобуских станица и аутобуских стајалишта ("Службени гласник РС", бр. 20/96, 18/04, 56/05 и 11/06).

Киосци се на локацији постављају појединачно или у групацији од 2 или 3 киоска, као засебни пословни простори без међусобног повезивања у један корисни простор за обављање делатности.

Међусобни размак између појединачно постављених киоска износи **минимално 1,50m**, а киосци се постављају у једној линији или смакнути између себе за **максимално 60 cm**.

Киосци постављени у низу или смакнути морају продајне пунктине имати оријентисане са исте стране.

Киосци се постављају као привремени објекти и они не смеју да ремете и угрожавају трајно уређење и коришћење простора, које је утврђено одговарајућим урбанистичким планом.

Постављањем киоска не смеју се ни на који начин угрозити постојеће инсталације, неометан приступ истим, ни захтевати њихово измештање.

На основу овог плана, могуће је, након ступања на снагу истог, спровести јавни конкурс и установити конкурсно решење као обавезујуће, како би се у најкраћем периоду увела визуелна и естетска униформност, имајући у виду да разнородност објеката деградира општу слику града.

Намена свих објеката предвиђена овим Планом, не сме да утиче неповољно на погоршање квалитета животне средине у смислу загађивања земљишта, воде и ваздуха, као и настварање прекомерне буке.

Напомена: у случају да је негде дошло до неусаглашености текста и графичког прилога, услове издавати према текстуалном делу плана.

III ПРЕЛАЗНЕ И ЗАВРШНЕ ОДРЕДБЕ

Саставни део Плана локација за киоске на површинама јавне намене Града Ниша је

графички прилог на коме су приказане постојеће и планиране локације.

Ступањем на снагу овог Плана престаје да важи План локација за киоске на јавним површинама Града Ниша ("Службени лист града Ниша", бр. 44/15).

Уговори закључени у складу са Планом локација за киоске на јавним површинама Града Ниша ("Службени лист града Ниша", бр. 44/15), остају на снази до њиховог истека.

План ступа на снагу осмог дана од дана објављивања у "Службеном листу града Ниша".

Број: 06-801/2021-10-02

У Нишу, 25. 08. 2021. године

СКУПШТИНА ГРАДА НИША

ПРЕДСЕДНИК
др Бобан Џунић, с.р.

10.

На основу члана 46. Став 1. Закона о планирању и изградњи („Службени гласник РС”, број 72/2009, 81/2009-испр., 64/2010-одлука УС, 24/2011, 121/2012, 42/2013-одлука УС, 50/2013-одлука УС, 98/2013-одлука УС, 132/2014, 145/2014, 83/2018, 31/2019, 37/2019-др.закон, 9/2020 и 52/2021) и члана 37. Став 1. Тачка 6) Статута града Ниша ("Службени лист Града Ниша", бр. 88/2008, 143/2016 и 18/2019),

Скупштина Града Ниша, на седници од 25.08.2021. године, донела је

О Д Л У К У О ИЗРАДИ ЧЕТВРТИХ ИЗМЕНА И ДОПУНА ПЛАНА ГЕНЕРАЛНЕ РЕГУЛАЦИЈЕ ПОДРУЧЈА ГРАДСКЕ ОПШТИНЕ НИШКА БАЊА - ПРВА ФАЗА

Члан 1.

Приступа се изради Четвртих измена и допуна Плана генералне регулације подручја градске општине Нишка Бања- прва фаза (у даљем тексту: План).

План се израђују на основу иницијативе Главног урбанисте Града Ниша од 19.05.2021. године и Програма уређивања грађевинског земљишта и одржавања комуналне инфраструктуре за 2021. годину ("Службени лист Града Ниша", бр. 123/2020), поглавље "2.1. Студијска, урбанистичка и планска документација - уређење простора".

Члан 2.

Планом се разрађује подручје од око 10,24 ha.

Подручје Плана се налази северно од централног парка Нишке Бање.

Обухват Плана чине следеће планиране намене: парковско зеленило; угоститељство и туризам; спортски терен, стадион, хала, у потезу између Просветне улице са јужне и Железничке улице са северне стране.

Све катастарске парцеле у обухвату Плана налазе се у Катастарској општини Нишка Бања.

Подручје Плана дато је и на графичком приказу у прилогу уз Одлуку о изради и чини њен саставни део.

Коначан обухват Плана биће дефинисан утврђивањем Нацрта плана.

Члан 3.

Плански основ за израду Плана представља Генерални урбанистички план Ниша 2010-2025 ("Службени лист Града Ниша", бр. 43/2011, 136/2016 и 26/2018).

План се ради на ажурним дигиталним катастарским и ортофото подлогама.

Члан 4.

Решења у погледу концепције, претежне намене, уређења, коришћења и заштите простора, базирају се на решењима датим Генералним урбанистичким планом, на основу којих ће се, на што рационалнији начин, плански уредити предметни обухват.

Члан 5.

Циљ израде Плана је стварање планског основа за изградњу комплекса ботаничке баште, као и сагледавање и дефинисање правила грађења и уређења у непосредној околини.

Члан 6.

Носилац израде Плана је Град Ниш - Градска управа за грађевинарство. Наручилац Плана је Град Ниш (Инвеститор). Обрађивач Плана је ЈП Завод за урбанизам Ниш.

Члан 7.

Динамика израде појединих фаза уређује се на основу утврђених градских приоритета и координације између Наручиоца и Обрађивача.

Члан 8.

Средства за израду Плана обезбеђује Инвеститор. Начин финансирања уређен се актуелним годишњим уговором између Града Ниша и Обрађивача.

Члан 9.

Након доношења Одлуке о изради Плана, Носилац израде Плана организује рани јавни увид у трајању од 15 дана. Рани јавни увид оглашава се у средствима јавног информисања и у електронском облику на интернет страници јединице локалне самоуправе и на интернет страници Градске управе за грађевинарство.

Нацрт Плана излаже се на јавни увид у трајању од 30 дана у просторијама Градске управе за грађевинарство, а време и место одржавања јавног увида оглашава се у средствима јавног информисања. О излагању нацрта Плана на јавни увид стара се Носилац израде Плана.

Рани јавни увид и јавни увид сумира Комисија за планове Града Ниша.

По обављеном јавном увиду, Комисија за планове сачињава извештај који садржи податке о извршеном јавном увиду, са свим примедбама и закључцима по свакој примедби, и исти доставља Обрађивачу Плана.

Члан 10.

На основу претходно сагледаних и утврђених критеријума, на основу решења и критеријума Генералног урбанистичког плана Ниша 2010-2025 ("Службени лист Града Ниша", бр. 43/2011, 136/2016 и 26/2018), као важећег плана вишег реда и Одлуке о неприступању изради стратешке процене утицаја Четвртх измена и допуна Плана генералне регулације подручја градске општине Нишка Бања-прва фаза на животну средину, број 353-689/2021-06 од 25.05.2021. године, не приступа се изради стратешке процене утицаја Плана на животну средину и иста је саставни део ове Одлуке.

Члан 11.

Ова Одлука објављује се у Централном регистру планских докумената и на званичној интернет страници Града Ниша.

Члан 12.

Ова Одлука ступа на снагу осмог дана од дана објављивања у "Службеном листу Града Ниша".

Број: 06-801/2021-11-02

У Нишу, 25. 08. 2021.године

СКУПШТИНА ГРАДА НИША

ПРЕДСЕДНИК
др Бобан Џунић, с.р.

На основу члана 9. ст. 3. и 4. Закона о стратешкој процени утицаја на животну средину ("Службени гласник РС", број 135/04 и 88/10), Град Ниш- Градска управа за грађевинарство, по предходном мишљењу Градске управе за имовину и одрживи развој број 501-32/2021-04 од 25.05.2021. године, доноси

О Д Л У К У
О НЕПРИСТУПАЊУ ИЗРАДИ СТРАТЕШКЕ
ПРОЦЕНЕ УТИЦАЈА
ЧЕТВРТИХ ИЗМЕНА И ДОПУНА ПЛАНА
ГЕНЕРАЛНЕ РЕГУЛАЦИЈЕ
ПОДРУЧЈА ГРАДСКЕ ОПШТИНЕ НИШКА
БАЊА- ПРВА ФАЗА
НА ЖИВОТНУ СРЕДИНУ

Члан 1.

Не израђује се стратешка процена утицаја **ЧЕТВРТИХ ИЗМЕНА И ДОПУНА ПЛАНА ГЕНЕРАЛНЕ РЕГУЛАЦИЈЕ ПОДРУЧЈА ГРАДСКЕ ОПШТИНЕ НИШКА БАЊА- ПРВА ФАЗА НА ЖИВОТНУ СРЕДИНУ** (у даљем тексту: План). Стратешка процена утицаја на животну средину се не израђује у складу са чланом 5. став 2. Закона о стратешкој процени утицаја на животну средину.

Члан 2.

ЧЕТВРТЕ ИЗМЕНЕ И ДОПУНЕ ПЛАНА ГЕНЕРАЛНЕ РЕГУЛАЦИЈЕ ПОДРУЧЈА ГРАДСКЕ ОПШТИНЕ НИШКА БАЊА- ПРВА ФАЗА, израђују се за део подручја у обухвату Генералног урбанистичког плана Града Ниша 2010-2025 ("Службени лист Града Ниша", бр. 43/11, 136/16 и 26/18).

Планом се разрађује подручје од око 10,24 ха.

Подручје Плана се налази северно од централног парка Нишке Бање.

Обухват Плана чине следеће планиране намене: парковско зеленило; угоститељство и туризам; спортски терен, стадион, хала, у потезу између Просветне улице са јужне и Железничке улице са северне стране.

Све катастарске парцеле у обухвату Плана налазе се у Катастарској општини Нишка Бања.

Подручје Плана дато је и на графичком приказу у прилогу уз Одлуку о изради и чини њен саставни део.

Коначан обухват Плана биће дефинисан утврђивањем Нацрта плана.

Решења у погледу концепције, претежне намене простора и коришћења земљишта базирају се на решењима из планова вишег реда на основу којих ће, у складу са дефинисаном претежном наменом простора, моћи да се на рационалнији начин плански уреде предметни простори у обухвату Плана.

Концепција развоја заснива се у погледу решења претежне намене, уређења, коришћења и

заштите простора. Плански основ за израду измена и допуна Плана, представља Генерални урбанистички план Ниша 2010-2025 ("Сл. лист града Ниша", бр.43/11, 136/16 и 26/18), на основу којих ће се, на што рационалнији начин, плански уредити предметни обухват.

Члан 3.

На основу карактеристика Плана из члана 2. ове одлуке (развија мањих површина – енклава на локалном нивоу) и анализе критеријума садржаних у Прилогу I Закона о стратешкој процени утицаја на животну средину, оцењено је да не постоји могућност значајнијих утицаја на животну средину.

План нема битан утицај на животну средину и одрживи развој. Значај Плана за заштиту животне средине и одрживи развој, као и проблеми заштите животне средине Плана и могућности утицаја на ваздух, воде, земљиште, климу, биљни и животињски свет, станишта и биодиверзитет, заштићена природна добра, становништво и здравље, културно-историјску баштину, инфраструктурне, индустријске и друге објекте, друге створене вредности обрађени су у Извештају о стратешкој процени утицаја на животну средину Генералног урбанистичког плана Града Ниша 2010-2025 ("Службени лист Града Ниша", бр. 43/11, 136/16 и 26/18).

Карактеристике утицаја вероватноћа, интензитет, сложеност, реверзибилност; временска димензија (трајање, учесталост, понављање), просторна димензија, кумулативна и синергијска природа утицаја, ризици по људско здравље и животну средину, деловање на области од природног, културног и другог значаја; деловање на угрожене области (прекорачени стандарди квалитета животне средине или граничне вредности; интензивно коришћење земљишта; постојећи ризици; смањени капацитет животне средине; посебно осетљиве и ретке области; екосистеми и биљне и животињске врсте) такође су обрађени у Извештају о стратешкој процени утицаја на животну средину Генералног урбанистичког плана Града Ниша 2010-2025 ("Службени лист Града Ниша", бр. 43/11, 136/16 и 26/18).

Члан 4.

Одлука се доноси на основу мишљења Градске управе за имовину и одрживи развој број 501-32/2021-04 од 25.05.2021. године и других заинтересованих органа и организација.

Члан 5.

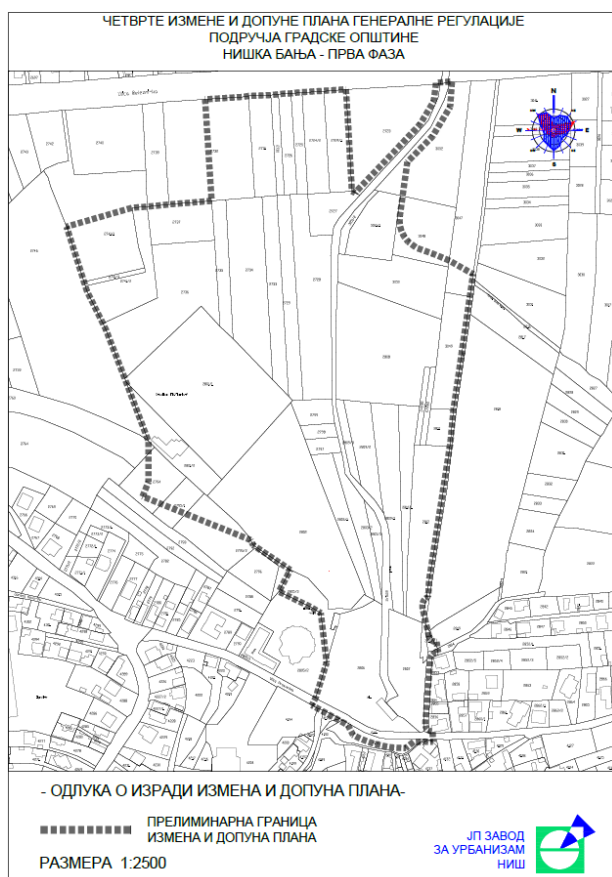
Ова одлука представља саставни део Одлуке о изради **ЧЕТВРТИХ ИЗМЕНА И ДОПУНА ПЛАНА ГЕНЕРАЛНЕ РЕГУЛАЦИЈЕ ПОДРУЧЈА ГРАДСКЕ ОПШТИНЕ НИШКА БАЊА- ПРВА ФАЗА**.

Члан 6.

Ова одлука ступа на снагу даном ступања на снагу Одлуке о изради **ЧЕТВРТИХ ИЗМЕНА И ДОПУНА ПЛАНА ГЕНЕРАЛНЕ РЕГУЛАЦИЈЕ ПОДРУЧЈА ГРАДСКЕ ОПШТИНЕ НИШКА БАЊА-ПРВА ФАЗА.**

Број: 353-689/2021-06
Ниш, 25.05.2021. год.

ГРАД НИШ
ГРАДСКА УПРАВА ЗА ГРАЂЕВИНАРСТВО
в.д. Начелника
Марина Живуловић-Петровић, с.р.

**11.**

На основу члана 32. став 1. тачка 6) и члана 66. став 3. Закона о локалној самоуправи („Службени гласник РС“, број 129/2007, 83/2014 - др. закон, 101/2016 - др. закон и 47/2018) и члана 37. став 1. тачка 7) Статута Града Ниша („Службени лист Града Ниша“, број 88/2008, 143/2016 и 18/2019),

Скупштина Града Ниша, на седници одржаној дана 25. 08.2021. године, донела је

О Д Л У К У
О УСВАЈАЊУ ПЛАНА КАПИТАЛНИХ
ИНВЕСТИЦИЈА ГРАДА НИША ЗА
ПЕРИОД ОД 2021. ДО 2024. ГОДИНЕ

Члан 1.

Усваја се План капиталних инвестиција Града Ниша за период од 2021. до 2024. године. Текст Плана капиталних инвестиција Града Ниша за период од 2021. до 2024. године је саставни део ове одлуке.

Члан 2.

Одлуку објавити у „Службеном листу Града Ниша“.

Број: 06-801/2021-12-02
У Нишу, 25. 08. 2021.године

СКУПШТИНА ГРАДА НИША

ПРЕДСЕДНИК
др Бобан Џунић, с.р.

ПЛАН КАПИТАЛНИХ ИНВЕСТИЦИЈА
ГРАДА НИША ЗА ПЕРИОД ОД 2021.-
2024.ГОДИНЕ

УВОДНА РЕЧ ГРАДОНАЧЕЛНИЦЕ ГРАДА
НИША

Усвајањем Плана развоја града Ниша од 2021-2027. године стекли су се услови да Град донесе и План капиталних инвестиција, документ који проистиче из Плана развоја и који представља приказ пројеката за чију реализацију постоји реална потреба у граду.

До сада Ниш није имао такав документ и његово доношење требало би да олакша рад локалне самоуправе у наредном периоду будући да се њиме јасно и прецизно дефинише опредељење за даљи развој града Ниша. Уједно, отклањају се све евентуалне сметње за правовремено конкурисање за средства из екстерних извора финансирања јер ће се на годишњем нивоу тај План ажурирати.

Град Ниш, као регионални центар наше земље, признат као инжењерски центар, град који предњачи у развоју напредних технологија и логистички центар читавог Балкана, град који се динамично развија и који представља избор

младих, квалитених људи да у њему живе и раде циљ је ка коме тежимо. Универзитетски град који свој развој базира на економији заснованој на знању и високим технологијама, град који има одличну саобраћајну инфраструктуру, у коме је туризам важна привредна грана. Желимо да нови Ниш буде модеран град који квалитетом живота, уређеним амбијентом, јединственом бањом у оквиру великог града, прелепим парковима, уређеним културно-историјским споменицима, проактивним, модерним установама културе, квалитетним међународним и домаћим фестивалима, успешним спортским колективима, привлачи најбоље. Све то наш град заслужује и могао би, уз подршку државе и кроз плански развој, заснован на партнерству јавног, приватног и цивилног сектора, да поново буде препозант као мотор развоја Југоисточне Србије. Да бисмо све то постигли морамо максимално да будемо посвећени радним задацима, да сарађујемо и пружамо подршку привредницима, да стварамо повољан пословни амбијент, да нам администрација ради брже и ефикасније и да максимално искористимо потенцијале којима располажемо у свим сферама живота. С тим у вези, настављамо пројекте који су започети и радимо на припреми капиталних инвестиција од којих неке имају стратешки значај. Изградња постројења за пречишћавање отпадних вода, булевара, вртића, паркинга, гаража, аква парка, ботаничке баште, водоводне и канализационе мреже, сајамског простора, концертне и конгресне дворане, решавање питања депоније и још много тога предстоји нам у годинама које долазе. Зато је доношење оваквог документа важно јер ће нас он усмеравати и помагати нам да лакше дођемо до циља, а то је модеран Ниш. Свесни тренутка у коме радимо и живимо и чињенице да је епидемија коронавируса и даље присутна, покушаћемо да будемо успешни у реализацији планова и стварању Ниша по мери наших суграђана.

Г Р А Д О Н А Ч Е Л Н И Ц А
Драгана Сотировски

**ПЛАН КАПИТАЛНИХ ИНВЕСТИЦИЈА
ГРАДА НИША ЗА ПЕРИОД ОД 2021.-
2024.ГОДИНЕ**

Након усвајања Плана развоја града Ниша за период 2021.-2027. године и Програма локалног економског развоја за 2021., стекли су се сви неопходни услови да Град Ниш донесе и План капиталних инвестиција Града Ниша за период од 2021. до 2024. Године, документ који приказује потребе и развојни приоритет града у области културе и туризма, спорта, образовања, социјалног становања, саобраћајне и комуналне

инфраструктуре, заштите животне средине, социјалне заштите и др. Доношење Плана капиталних инвестиција за трогодишњи период још једном показује да Град планира сваки сегмент свог даљег развоја, а све у циљу постизања квалитетнијих услова за живот и рад наших суграђана. Планови за даљи развој града су амбициозни, али да бисмо дошли до постављених циљева, сви актери који учествују у реализацији зацртаног, како администрација, тако и доносиоци одлука, морају да раде заједнички и да буду у потпуности посвећени реализацији свих важних корака за промене које ће се у граду десити. Доношење Плана капиталних инвестиција заправо предствља својеврсно заокруживање целине у процесу доношења свих важних докумената/смерница за даљи развој Ниша, након чега нам предстоји озбиљан и велики посао на реализацији свих оних пројеката који ће помоћи да Ниш настави да се развија као модеран европски град.

1. ОСНОВНИ ПОДАЦИ О ГРАДУ

Ниш, велико место светске историје, данас је лидер економског развоја југоисточне Србије и заједница људи који су посвећени његовом даљем напретку и који одговорно граде будућност за генерације које долазе. У томе се огледа величина и снага нашег Ниша, једног од најстаријих градова на Балкану и капије Истока и Запада. Ниш је данас носилац индустријског и привредног развоја, регионални, административни, образовни, здравствени, културни и спортски центар региона Југоисточне Србије. Смештен у нишкој котлини уз ушће Нишаве у Јужну Мораву, Ниш се налази на раскрсници најважнијих балканских и европских саобраћајних праваца. Град Ниш се налази на великој европској раскрсници која повезује јужне краке Коридора Х који воде ка Грчкој, односно Бугарској и даље до Турске и Блиског истока. Такође је и раскрсница између централне Европе и четири морска пристаништа: Истанбул, Варна, Солун и Драч. Са Европом је повезан и ваздушним саобраћајем. Аеродром „Константин Велики“ други је по величини аеродром у нашој земљи. Почев од 2015. године, када су своје летове најавиле нискотарифне компаније Wizzair и Ryanair, нишки аеродром бележи константан пораст броја путника. Доживео је троструки раст путничког саобраћаја и премашио све рекорде. Од јула 2019.године са аеродрома „Константин Велики“ лети и национална авио компанија Аир Србија. Поред одличне повезаности друмским и авио саобраћајем са осталим градовима Србије и Европе, Град Ниш је јако добро повезан и железничком мрежом, како са српским, тако и са европским дестинацијама. Ниш је зато лако доступан из свих праваца што представља његову немерљиву предност у односу на друге. На

раскрници путева, Град Ниш интересант је, како домаћим, тако и страним инвеститорима који, када одлучују о реализацији неке велике инвестиције, као важан критеријум, истичу управо саобраћајну инфраструктуру, односно друмску, железничку и авио повезаност са осталим деловима Европе и Србије.

По броју становника, Ниш је трећи град у Србији. Заузима површину од око 597 km². Ниш је административни и регионални центар Југоисточне Србије, организован тако да има пет градских општина: Медијану, Палилулу, Црвени Крст, Пантелеј и Нишку Бању. Важну предност Града представља и нишки Универзитет са 14 факултета и око 24.500 студената, као и 18 средњих школа.

1.1. Природни потенцијали и ресурси

За подручје Ниша карактеристична је разноликост природних потенцијала као што су пољопривредно земљиште, шуме, воде и природне реткости и вредности. Воде (подземне, надземне, крашке, јувенилне) су прворазредни потенцијал, али недостају воде акумулације свих врста: језера, вештачка језера, базени за купање. Најважније природне вредности су: Церјанска пећина, пећине и јаме у реону Сићева, Миљковачки кањон, кањон у Селичевици, Регионални парк природе Сићевачка клисура и резерват природе Јелашничка клисура, врела у Сићеву и Горњој Студени, Срећково врело код села Каменица, Прозорац у Јелашничкој клисури и денудациони облици у Јелашници и Лалиначка слатина. Значајно за развој овог подручја је то што су ове природне лепоте концентрисане у ободу Нишавске котлине, гравитационо постављене око Нишке Бање и у зони Сићевачке клисуре а повољно лоциране у односу на Ниш (у радијусу од 10 до 25км) и у близини међународних транзитних путева.

1.2. Демографска анализа

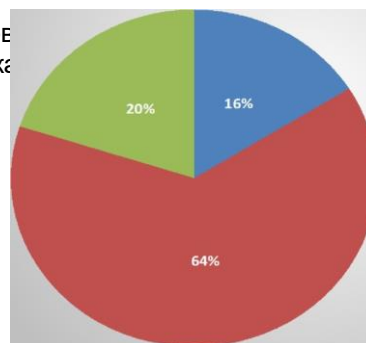
Према последњем попису становништва из 2011. године, на подручју града Ниша живи 260.237 становника. Процењени број становника за 2019. годину на територији града Ниша је 255.901. Густина насељености је 429, просечна старост становника је 43 године. Просечан број чланова домаћинства је 2,88. Процент пунолетног становништва за период од 2011-2019 није се знатно мењао. У 2019. години, проценат пунолетног становништва износио је 83,1%, што је више него на почетку мерења. Процент становништва средњошколског узраста, од 15 до 18 година, у 2019. години је 3,8%. Процент основно-школског узраста је 7,4%. У 2019. години забележен је највећи проценат становништва предшколског узраста 6,7%. Највећи проценат

становништва налази се у узрасту од 15 до 64 година (65,5%), 20,5% заузима популација старијег становништва док број младих, узраста од 15-29 година, чини 16,5%.

■ Становништво - Млади (15-29 година), као % укупног становништва

■ Становништво - Радноспособно становништво (15-64), као % укупног становништва

■ Становништво - Старије становништво (65 и више), као % укупног становништва



Слика 1. Учешће становника по старосним групама у 2019. години.

1.3. Осврт на привреду Ниша

Србија се последњих година позиционирала као једна од најзначајнијих дестинација за нове инвестиције. Од великог броја компанија које су своје пословање започеле у Србији, неке успешне европске и светске фирме изабрале су Ниш за развој свог пословања у нашој земљи. Није случајно да су Philip Morris, YURA Corporation, Shinwon, Olimpias Group, Johnson Electric, Aster Textile, Leoni, Zumtobel, IMI, али и бројне домаће, баш у Нишу и да у нашем граду реализују своје инвестиције, запошљавају велики број наших грађана и постају успешан део локалне заједнице.

Стабилно пословно окружење, транспарентни тржишни услови, атрактивне локације, адекватна инфраструктура, добра логистика, мотивисана доступна и квалификована радна снага, неки су од разлога за инвестирање.

Привредни развој у граду Нишу се може оценити задовољавајућим и поред сложеног макроекономског амбијента, кризних и непредвидивих економских фактора, што довољно говори у прилог чињеници да је Ниш препознат у земљи и иностранству као повољно инвестиционо окружење, које пружа сигурност у одрживост и дугорочну стабилност пословања привредних субјеката, који се одлучују да инвестирају или

шире своје капацитете на територији Града Ниша. То потврђују и признања која је наша локална самоуправа добила, како у земљи, тако и ван њених граница. На ранг листи финансијских, економских и бизнис потенцијала градова и региона Европе Financial Times-а и fDi магазина, Град Ниш званично се нашао на 5. месту малих европских градова будућности у категорији привлачења директних страних инвестиција, а Град се нашао и у номинацији за награду Emerging Europe на скупу лидера Европе у Лондону, у категорији промоција стратегија привлачења директних страних инвестиција године.

Према подацима Агенције за привредне регистре, у Нишу је 2020. године укупно пословало 10.094 предузетника и 3.410 привредних друштава (ПД), у чијој структури преовлађују микро предузећа.

1.4. Туризам

Аеродром „Константин Велики“ званично је добио Сертификат аеродрома од стране Директората цивилног ваздухопловства РС, што значи да испуњава све услове за управљање аеродромом у складу са најновијим прописима РС и Уредбом ЕУ Комисије и сврстао се у групу европских аеродрома који испуњавају највише оперативне и организационе стандарде, као и стандарде из области безбедности ваздушног саобраћаја.

Из године у годину услуге нишког аеродрома користи све већи број путника. Тако је у 2018. години услуге Аеродрома „Константин Велики“ користило је 351.581 путника, што га сврстава у

„Групу 4“ (аеродроми до 5 милиона путника годишње), и то на друго место.

У 2019. години било је 422.255 путника, што представља раст од 20,1% у односу на 2018. годину. Остварено је 1967 летова што је више за 39,1% у односу на 2018.годину, када је остварено 1.417 летова.

У току 2020. године број путника у ваздушном саобраћају, према подацима ЈП Аеродроми Србије“ д.о.о. Ниш – Аеродром Константин Велики Ниш.који су користили услуге овог аеродрома био је 154.233.


Епидемија вируса ковид велики утицај има и на туризам, Немогућност да се путује, осетно је утицала на смањење броја туриста који су посетили Ниш у току прошле године. Од 46.455 туриста, 25.438 су гости из осталих делова Србије. Укупно је остварено 92.638 ноћења. Страни туристи остварили су 36.949, а домаћи 55.689.

Просечан број ноћења укупног броја туриста за посматрани период је 2,0 по госту.

Раст туристичког промета у претходним годинама најбољи је показатељ успеха интензивног рада на промоцији Града на кључним тржиштима: у Бугарској, Грчкој, Кини, Немачкој, Румунији, Турској и Словенији, одакле нам, према подацима Туристичке организације Ниша и долази највећи број туриста. Верујемо да ће, са стабилизацијом епидемиолошке ситуације, Ниш опет нити једна од најпосећенијих туристичких дестинација у Србији, не само у летњој сезони, када има највише садржаја за посетиоце, већ и у раздобљима пред и постсезоне.

Табела: ТУРИСТИЧКИ ПРОМЕТ У ГРАДУ НИШУ

	Туристи ¹⁾			Ноћења туриста ¹⁾			Просечан број ноћења туриста		
	укупно	домаћи	страни	укупно	домаћи	страни	укупно	домаћи	страни
2020	46.455	25.438	21.017	92.638	55.689	36.949	2,0	2,2	1,8



Извор података: Републички завод за статистику Републике Србије, Саопштење УТ10, број 24 од 29.01.2021. године, Туристички промет – децембар 2020., Претходни резултати.

1.5. Пољопривреда

Град Ниш је један од највећих урбаних центара у Србији, па је и број становника у градским нишким општинама пет пута већи од просека у Србији и Централној Србији. Структура становништва је и очекивано измењена у односу на просек у Србији, па тако има око 72% урбаног становништва, што је око 20% више у односу на просек Србије и Централне Србије и нешто више у односу на просек региона. Таква структура становништва логично указује да пољопривреда не би требало да буде једна од кључних активности, али ипак у Нишу број газдинстава је изнад републичког просека. Специфичност Ниша, па и региона је да је проценат газдинстава која у саставу имају више од 10 ха мали, и то 0,5%, или само 44 газдинства, док просек корисног пољопривредног земљишта износи само 1,56 ха по домаћинству, што је три и по пута мање него национални просек. Таква врста власничке структуре условљава и тип пољопривреде са великим бројем некомерцијалних домаћинстава која су усмерена ка производњи за сопствене потребе. Релативно мали број становника, који се бави пољопривредом у граду Нишу, је извршио регистрацију пољопривредног газдинства - само 4.340 и имају могућност да користе државне и локалне субвенције. Та домаћинства сматрају се комерцијалним газдинствима, домаћинствима са тржишним вишком и домаћинствима којима је пољопривреда претежна делатност. Ова домаћинства представљају значајан потенцијал за развој пољопривреде у предстојећем периоду. Старосна структура је неповољна, и то нарочито у брдско планинским селима у ободним деловима градског подручја. Међутим чињеница да је трећина руралног становништва у најпродуктивнијем животном периоду је довољан предуслов за даљи развој. Потенцијал развоја је радно способни и школски део сеоског становништва које ће јасно преузети одговорност за развој своје средине. Последњих десетак година кренуо је процес радне дневне миграције градског становништва у село, пре свега мотивисане економским разлозима. Насеља на овом подручју спадају у три типа: градска, приградска и сеоска. Сеоска насеља се могу поделити на две подгрупе, углавном према удаљености од градских центара, (а тиме и степену активности) на: активна сеоска у долињска и брдска и удаљена планинска у одумирању. Доминирају села која мање или више гравитирају граду, било да су приградска или активна сеоска. Тренд напуштања планинских села се наставља, док приградска насеља и активна села у равничарском и брдском појасу трпе углавном позитиван тренд недељних миграција, махом

незапошљеног градског становништва, који део опстанка обезбеђује активностима на својим поседима у њима.

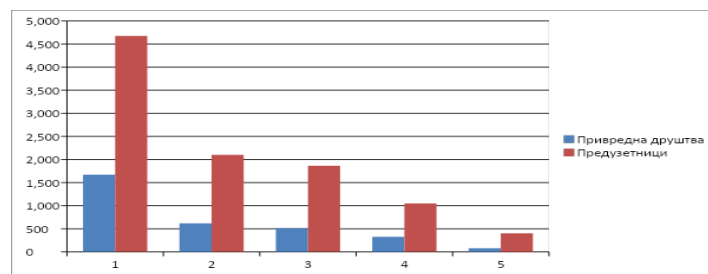
1.6. Индустрија и предузетништво

Физички обим укупне индустријске производње Града Ниша је последњих десетак година генерално повећан, а посебно производња прерађивачке индустрије, која је најзначајнија индустријска грана Града Ниша, како по вредности производње, тако и по запослености.

Иако постоји јасан тренд цикличности, јасно је да доминантну позицију у структури производње дуги низ година уназад има производња дуванских производа, али производња електричне опреме и хране даје посебан печат индустријској производњи Града Ниша и последњих година је у перманентном расту.

Велики број микро, малих и средњих предузећа и предузетника, постају бити носиоци развоја града Ниша.

Територија	Предузетници	Привредна друштва
Град Ниш	10.094	3.410
Градске општине		
Медијана	4.678	1.671
Палилула	2.100	618
Пантелеј	1.864	512
Црвени Крст	1.050	327
Нишка Бања	402	79
Град Ниш	/	203



Предност Ниша представља континуирано настојање локалне заједнице да постојеће расположиве инфраструктурно опремљене гринфилд и браунфилд локације увећа и опреми нове просторе за будуће инвеститоре. Такође, дуга индустријска традиција Ниша, која обезбеђује стручне и квалификоване људске ресурсе у областима индустријске производње, при чему су

приоритетне: прехранбена, информационе технологије, електро, машинска и логистика, као и рециклажа, која је директни добављач сировина за машинску и електро индустрију, значајна је предност Ниша. Идентификовани сектори имају највише потенцијала за интензиван развој, највећу додатну вредност, највећи потенцијал за извоз и нове инвестиције, као и потенцијал да покрену одрживи раст и развој привреде.

1.7. Стање на тржишту рада

Регистрована запосленост – годишњи просек у 2020. години, према подацима НСЗ – Филијала Ниш, на нивоу Ниша износи 84.630 лица (у 2019. години износи 82.197 лица), од којих је:

- 68.130 или 80,5% запослено у правним лицима (привредна друштва, предузећа, задруге, установе и друге организације) - 65.632 или 79,8% у 2019.години,
- 16.419 или 19,4% су предузетници, лица која самостално обављају делатност и запослени код њих (16.477 или 20,1% у 2019.години), а
- 81 или 0,1% чине регистровани индивидуални пољопривредници (89 или 1,1% у 2019.години).

Укупан број запослених – осигураних лица у 2020. години према 2019. години бележи раст од 2.433, при чему је зебележен раст од 2.498 у правним лицима. Код предузетника бележимо смањење за 58, као и код регистрованих индивидуалних пољопривредника за 8.

Табела: РЕГИСТРОВАНА ЗАПОСЛЕНОСТ У ГРАДУ НИШУ ¹⁾ – годишњи просек

	Укупно	Запослени у правним лицима (привредна друштва, предузећа, задруге, установе и др. организације)	Предузетници, лица која самостално обављају делатност и запослени код њих	Регистровани индивидуални пољопривредници
2020	84.630	68.130	16.419	81

Табела: СТРУКТУРА РЕГИСТРОВАНЕ ЗАПОСЛЕНОСТИ У ГРАДУ НИШУ

	Укупно	Запослени у правним лицима (привредна друштва, предузећа, задруге, установе и др. организације)	Предузетници, лица која самостално обављају делатност и запослени код њих	Регистровани индивидуални пољопривредници
2020	100,0	80,5	19,4	0,1

¹⁾ Извор података: Републички завод за статистику Републике Србије, Саопштење ЗП20, број 013 од 28.01.2021. године, Запослени у Републици Србији, 2020.

Табела: РЕГИСТРОВАНА ЗАПОСЛЕНОСТ ПО СЕКТОРИМА ДЕЛАТНОСТИ У ГРАДУ НИШУ И ГРАДСКИМ ОПШТИНАМА, 2020. ¹⁾-годишњи просек

	Укупно	Запослени у правним лицима (привредна друштва, предузећа, задруге, установе и друге организације) и предузетници, лица која самостално обављају делатност и запослени код њих					
		свега	од тога:		пољопривреда, шумарство и рибарство	рударство	прерађивачка индустрија
			запослени у правним лицима	предузетници, лица која самостално обављају делатност и запослени код њих			
Град Ниш	84.630	84.549	68.130	16.419	182	124	22.413
ГО Медијана	40.080	40.073	31.625	8.448	98	0	4.464
ГО Нишка Бања	2.470	2.464	1.853	611	3	0	926

ГО Палилула	19.751	19.726	16.747	2.979	27	36	9.133
ГО Пантелеј	8.893	8.874	6.155	2.719	13	7	3.238
ГО Црвени Крст	13.436	13.412	11.750	1.662	41	80	4.652

(наставка табеле)

	Запослени у правним лицима (привредна друштва, предузећа, задруге, установе и друге организације) и предузетници, лица која самостално обављају делатност и запослени код њих						
	снабдевање електричном енергијом, гасом и паром	снабдевање водом и управљање отпадним водама	грађевинарство	трговина на велико и мало и поправка моторних возила	саобраћај и складиштење	услуге смештаја и исхране	информисање и комуникације
Град Ниш	862	2.090	3.311	13.182	5.324	3.566	3.612
ГО Медијана	769	970	1.451	6.569	1.232	2.300	2.771
ГО Нишка Бања	23	24	39	368	109	120	41
ГО Палилула	19	771	771	2.485	1.208	360	274
ГО Пантелеј	7	3	546	1.794	386	381	434
ГО Црвени Крст	44	322	503	1.967	2.390	404	91

(наставка табеле)

	Запослени у правним лицима (привредна друштва, предузећа, задруге, установе и друге организације) и предузетници, лица која самостално обављају делатност и запослени код њих				
	финансијске делатности и делатност осигурања	пословање некретнинама	стручне, научне, иновационе и техничке делатности	административне и помоћне услужне делатности	државна управа и обавезно социјално осигурање
Град Ниш	1.569	149	3.657	2.363	4.047
ГО Медијана	1.441	121	2.291	1.150	2.877
ГО Нишка Бања	2	0	41	12	74
ГО Палилула	13	10	620	852	823
ГО Пантелеј	90	14	330	181	182
ГО Црвени Крст	23	4	374	168	92

(наставка табеле)

	Запослени у правним лицима (привредна друштва, предузећа, задруге, установе и друге организације) и предузетници, лица која самостално обављају делатност и запослени код њих				Регистровани индивидуални пољопривредници
	образовање	здравствена и социјална заштита	уметност, забава и рекреација	остале услужне делатности	
Град Ниш	7.275	7.856	1.258	1.708	81
ГО Медијана	3.556	5.914	945	1.152	7
ГО Нишка Бања	194	457	10	22	6
ГО Палилула	1.432	457	134	299	25
ГО Пантелеј	702	347	58	160	19
ГО Црвени Крст	1.391	680	111	75	24



¹⁾ Извор: Републички завод за статистику Републике Србије, Саопштење ЗП20, број 013 од 28.01.2021. „Запослени у Републици Србији, 2020.“

Табела: СТРУКТУРА РЕГИСТРОВАНЕ ЗАПОСЛЕНОСТИ ПО СЕКТОРИМА ДЕЛАТНОСТИ, (у %)

	Укупно	Запослени у правним лицима (привредна друштва, предузећа, задруге, установе и друге организације) и предузетници, лица која самостално обављају делатност и запослени код њих					
		свега	од тога:		пољопривреда, шумарство и рибарство	рударство	прерађивачка индустрија
			запослени у правним лицима	предузетници, лица која самостално обављају делатност и запослени код њих			
2020	100,0	99,9	80,5	19,4	0,2	0,1	26,5

(наставка табеле)

Запослени у правним лицима (привредна друштва, предузећа, задруге, установе и друге организације) и предузетници, лица која самостално обављају делатност и запослени код њих							
	снабдевање електричном енергијом, гасом и паром	снабдевање водом и управљање отпадним водама	грађевинарство	трговина на велико и мало и поправка моторних возила	саобраћај и складиштење	услуге смештаја и исхране	информисање и комуникације
2020	1,0	2,5	3,9	15,6	6,3	4,2	4,3

(наставка табеле)

Запослени у правним лицима (привредна друштва, предузећа, задруге, установе и друге организације) и предузетници, лица која самостално обављају делатност и запослени код њих					
	финансијске делатности и делатност осигурања	пословање некретнинама	стручне, научне, иновационе и техничке делатности	административне и помоћне услужне делатности	државна управа и обавезно социјално осигурање
2020	1,9	0,2	4,3	2,8	4,8

(наставка табеле)

Запослени у правним лицима (привредна друштва, предузећа, задруге, установе и друге организације) и предузетници, лица која самостално обављају делатност и запослени код њих					Регистровани индивидуални пољопривредници
образовање	здравствена и социјална заштита	уметност, забава и рекреација	остале услужне делатности		
2020	8,6	9,3	1,5	2,0	0,1

Табела: НЕЗАПОСЛЕНА ЛИЦА ПО ПОЛУ, РАДНОМ ИСКУСТВУ, СТЕПЕНУ СТРУЧНЕ СПРЕМЕ И ДРЖАВЉАНСТВУ – 2020.¹⁾ (стање 31.12.)

Незапослена лица					
укупно	од тога: жене	према постојању претходног радног искуства		пријављене особе са инвалидитетом	
		први пут траже запослење	били у радном односу		

				свега	од тога: жене	свега	од тога: жене	свега	од тога: жене
Град Ниш		24.691	13.550	15.450	8.452	9.241	5.098	511	246
Степен стручне спреме	I	4.121	2.043	2.894	1.475	1.227	568	77	32
	II	154	91	86	54	68	37	8	3
	III	4.881	2.261	2.624	1.180	2.257	1.081	204	91
	IV	9.170	5.178	5.477	3.006	3.693	2.172	146	81
	V	262	64	138	42	124	22	6	1
	VI-1	1.086	696	513	324	573	372	23	16
	VI-2	702	475	544	358	158	117	7	2
	VII-1	4.258	2.709	3.150	2.000	1.108	709	40	20
	VII-2	40	21	16	8	24	13	-	-
VIII	17	12	8	5	9	7	-	-	

(наставак табеле)

		Незапослена лица										
		према држављанству								према националности		
		држављанство Републике Србије		избеглице		интерно расељена лица		страни држављани		од укупног: Роми		
		свега	од тога: жене	св ег а	од тога : жен е	свега	од тога: жене	св ег а	од тога: жене	свега	од тога: жене	
Град Ниш	24.691	24.402	13.379	8	3	242	142	39	26	1.197	568	
Степен стручне спреме	I	4.121	4.032	1.988	3	1	61	36	25	18	960	472
	II	154	154	91	-	-	-	-	-	-	4	1
	III	4.881	4.848	2.246	2	-	28	13	3	2	145	55
	IV	9.170	9.062	5.109	1	1	102	65	5	3	65	32
	V	262	262	64	-	-	-	-	-	-	3	1
	VI-1	1.086	1.069	686	-	-	16	10	1	-	4	1
	VI-2	702	697	472	-	-	4	2	1	1	4	3
	VII-1	4.258	4.223	2.692	2	1	31	16	2	-	11	3
	VII-2	40	40	21	-	-	-	-	-	-	1	-
VIII	17	15	10	-	-	-	-	2	2	-	-	

1. Претходни подаци; Извор: Национална служба за запошљавање Републике Србије – Филијала Ниш.

Табела: НЕЗАПОСЛЕНА ЛИЦА ПРИЈАВЉЕНА НАЦИОНАЛНОЈ СЛУЖБИ ЗА ЗАПОШЉАВАЊЕ РС, ПРЕМА СТРУЧНОМ ОБРАЗОВАЊУ ^{1) 2)} (стање 31.12.)

		Стручно образовање			
Укупно		неквалификовани		полуквалификовани и ниже образовање	
свега	од тога:	свега	од тога:	свега	од тога:

		жене		жене		жене
2020	24.691	13.550	4.121	2.043	154	91

(наставак табеле)

	Стручно образовање							
	КВ и ВКВ		средње		VI-1 и VI-2		VII-1, VII-2 и VIII	
	свега	од тога: жене	свега	од тога: жене	свега	од тога: жене	свега	од тога: жене
2020	5.143	2.325	9.170	5.178	1.788	1.171	4.315	2.742



1) Претходни подаци - Извор: Национална служба за запошљавање Републике Србије – Филијала Ниш.

2) У укупан број незапослених лица укључена су лица која први пут траже запослење, као и лица која су била у радном односу.

Табела: НЕЗАПОСЛЕНА ЛИЦА ПРИЈАВЉЕНА НАЦИОНАЛНОЈ СЛУЖБИ ЗА ЗАПОШЉАВАЊЕ РС, ПО ПОЛУ И СТАРОСНИМ ГРУПАМА ^{1) 2)} (стање 31.12.)

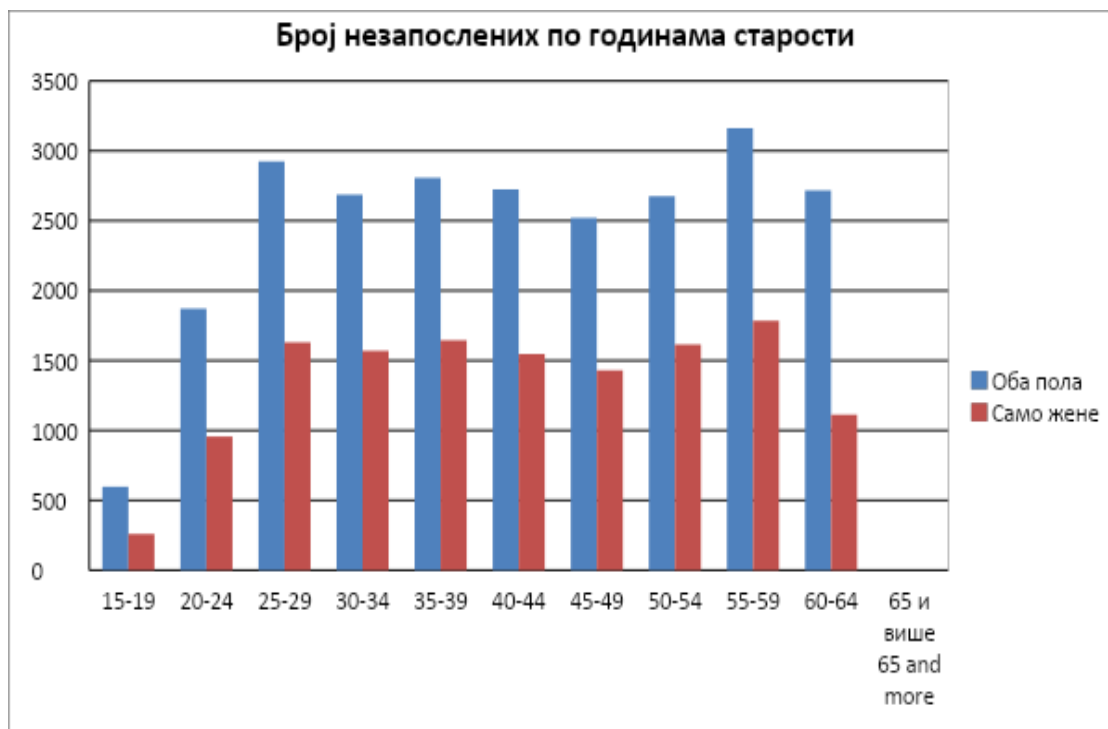
	Укупно		Године старости					
			15-19		20-24		25-29	
	укупно	од тога: жене	свега	од тога: жене	свега	од тога: жене	свега	од тога: жене
2020	24.691	13.550	597	259	1.871	956	2.926	1.631

(наставак табеле)

	Године старости							
	30-34		35-39		40-44		45-49	
	свега	од тога: жене	свега	од тога: жене	свега	од тога: жене	свега	од тога: жене
2020	2.688	1.571	2.808	1.645	2.726	1.545	2.519	1.429

(наставак табеле)

	Године старости							
	50-54		55-59		60-64		65 и више 65 and more	
	свега	од тога: жене	свега	од тога: жене	свега	од тога: жене	свега	од тога: жене
2020	2.676	1.616	3.162	1.786	2.718	1.112	-	-



¹⁾ Претходни подаци - Извор: Национална служба за запошљавање Републике Србије – Филијала Ниш.

²⁾ У укупан број незапослених лица укључена су лица која први пут траже запослење, као и лица која су била у радном односу.

**Табела: НЕЗАПОСЛЕНА ЛИЦА ПРИЈАВЉЕНА НАЦИОНАЛНОЈ СЛУЖБИ
ЗА ЗАПОШЉАВАЊЕ РС, ПО ПОЛУ И ДУЖИНИ ТРАЖЕЊА ПОСЛА^{1) 2)} (31.12.)**

	Укупно		Просечна старост (година)		Просечна дужина тражења посла (месеци)		Дужина тражења посла			
							до 3 месеца		3 до 6 месеци	
	укупно	од тога: жене	укупно	од тога: жене	укупно	од тога: жене	укупно	од тога: жене		
2020	24.691	13.550	42,12	41,80	55,78	60,80	3.123	1.581	2.546	1.255

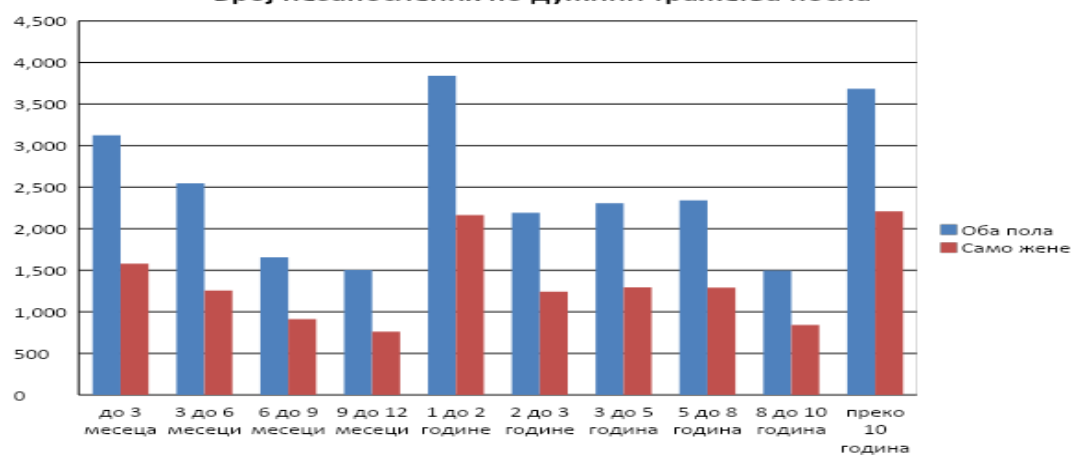
(наставак табеле)

	Дужина тражења посла							
	6 до 9 месеци		9 до 12 месеци		1 до 2 године		2 до 3 године	
	укупно	од тога: жене	укупно	од тога: жене	укупно	од тога: жене	укупно	од тога: жене
2020	1.655	911	1.502	761	3.841	2.165	2.193	1.243

(наставак табеле)

	Дужина тражења посла							
	3 до 5 година		5 до 8 година		8 до 10 година		преко 10 година	
	укупно	од тога: жене	укупно	од тога: жене	укупно	од тога: жене	укупно	од тога: жене
2020	2.307	1.293	2.342	1.290	1.497	842	3.685	2.209

Број незапослених по дужини тражења посла



1) Претходни подаци - Извор: Национална служба за запошљавање Републике Србије – Филијала Ниш.

2) У укупан број незапослених лица укључена су лица која први пут траже запослење, као и лица која су била у радном односу.

Највећи број запослених се бави прерађивачком индустријом, која запошљава нешто више од петине укупног броја тј. 22.413 особа или 26,5%. Доминантно је и учешће трговине на велико и мало и поправке моторних возила чиме се бави 13.182 људи или 15,6 %. Затим следе саобраћај и складиштење (6,3%); стручне, научне, иновационе и техничке делатности, као и информисање и комуникације са по 4,3%, потом услуге исхране и смештаја са 4,2%; грађевинарство са 3,9% у структури запослених.

С друге стране, у следеће три области, здравствена и социјална заштита, образовање и

државна управа ради: 7 856, односно 7275 и 4047 људи, укупно 19.178 особа, што чини скоро четвртину запослених (23%).

Највећи међугодишњи раст запослености бележи сектор информисања и комуникација за чак 17,4% или 535 лица. Такође, прерађивачка индустрија бележи константан раст од 2015.године захваљујући реализацији директних страних инвестиција и остварује међугодишњи раст 6,4% (за 1341 радника). Следи сектор здравствене и социјалне заштите са растом од 4,2 % (314 лица). Веће смањење запослености регистровано је у

сектору трговине на велико и мало и поправке моторних возила од 2,9 % или за 395 лица.

Број незапослених лица која активно траже посао на евиденцији Националне службе за запошљавање Републике Србије за територију града Ниша крајем 2020. године износи 24 691 лице што је, након периода константног пада (2015. година – 32 106 незапослених) благи пораст у односу на исти период 2019. када је на евиденцији Националне службе за запошљавање било 23.383 лица, односно пораст за 1 308 лица. У структури незапослених (активних) лица на евиденцији НСЗ на подручју Града 13 550 чине жене.

Према степену образовања (стање 31.12.2020. године), укупан број лица без квалификација и нискоквалификованих (I и II степен) износи 4 275 лица, КВ и ВКВ квалификацију има 5 143 лица, а 15.272 су стручна лица (од III-VIII ССС). Највеће је учешће лица са средњим нивоом образовања (III и IV степен) – 9 170, док је учешће лица са вишим и високим образовањем (V-VIII степен) износи 6.103.

У односу на трајање незапослености, дуже од 12 месеци - дугорочна незапосленост, посао тражи 15 685 лица (стање 31.12.2020. године).

Велико учешће у регистрованој незапослености у граду Нишу на дан 31.12.2020. године, посматрано према годинама старости, имају лица старија од 50 година – 8 556 лица, као и млађа незапослена лица до 30 година старости – 5.394 лица.

1.8. Образовни потенцијали

Квалитет интелектуалног капацитета у Нишу базиран је на систему едукације који даје високо образоване људе у готово свим областима и посебно високо едуковани кадар у области техничких наука и компјутерских технологија. Међу 19 средњих школа, постоји и 5 техничких (електроника, ИТ и машинство), производња хране, економска и трговачка школа. За последњих 10 година око 3 000 ученика завршило је основну школу и 4 000 вишу.

Од оснивања Универзитета у Нишу, пре више од пола века, до данас је:

Дипломирало студената 73312

Мастер студије је завршило 7429

Магистарске студије је завршило 2607

Докторске студије је завршило 2207

Универзитет у Нишу укључен је у јединствени европски образовни простор у складу са највишим стандардима квалитета образовног,

научноистраживачког и стручног рада и може се поредити са страним високошколским установама највишег ранга.

До данашњих дана Универзитет у Нишу је израстао у зрелу, складно развијену академску заједницу у чијем саставу ради тринаест факултета и то: Грађевинско – архитектонски факултет, Економски факултет, Електронски факултет, Машински факултет, Медицински факултет, Учитељски факултет у Врању, Правни факултет, Природно математички факултет, Технолошки факултет, Факултет уметности, Факултет заштите на раду, Факултет спорта и физичког васпитања и Филозофски факултет.

Универзитет са 13 факултета у свом саставу, представља јаку интелектуалну основу за развој и успостављање партнерског односа са значајним привредним субјектима и локалном самоуправом, али и међународним институцијама. На свим факултетима Универзитета у Нишу обавља се научноистраживачки рад у области основних, примењених и развојних истраживања, а сви факултети Универзитета су организатори бројних научних скупова на националном нивоу и скупова са међународним учешћем. Универзитет у Нишу, преко факултета или директно, остварује билатералну и мултилатералну сарадњу са многим научним и образовним институцијама и асоцијацијама у земљи и иностранству.

1.9. Квалитет живота

Један од најстаријих градова на Балкану и Европи, Ниш је последњих година све чешћа дестинација страним и домаћим туристима који желе да уживају у свим лепотама које град пружа. Модеран и европски с једне, и град дуге и богате историје и традиције, с друге стране, Ниш има шта да понуди свима онима који у њега сврате, али и онима којима је он место живота и рада. Родни град римског цара, заштитника хришћанства, великог државника и ратника, Константина Великог, Ниш заузима значајно место у светској историји и с поносом носи ознаку „Велико место светске историје“. Нишка Тврђава, један од најпрепознатљивијих симбола града на Нишави, представља културно добро од великог значаја и један је од најстаријих и највреднијих споменика Града Ниша. Јединствени споменик светских размера-Ћеле Кула, незаобилазна је дестинација свакога ко жели да боље упозна Ниш. Свако ко види кулу направљену од лобања палих српских чегарских ратника не може да остане равнодушан. Медијана, Бубањ, логор „12.Фебруар“, сведоци су историје овога града, и налазе се у саставу Народног музеја који данас у својим фондovima има око 40 000 музејских предмета, две спомен збирке и библиотеку са преко 10 000 књига. Ниш је

и један од првих градова који је ушао у историју српског позоришта Народно позориште, основано је давне 1887.године а Позориште лутака Ниш, које је отпочело са радом давне 1958.године, једино је нишко професионално луткарско позориште. Галерија савремене ликовне уметности, установа културе од национално значаја, је у периоду постојања од 40 година имала близу 1200 изложби, и успешно чува богато уметничко благо Ниша и промовише модерна струјања у ликовном стваралаштву.

Не мање важни су и бројни фестивали који у току летњих месеци испуне живот града: Фестивал глумачких остварења-Филмски сусрети, основан 1966.године, један је од најстаријих филмских фестивала у региону; Нишвил, међународни цез фестивал и манифестација од националног значаја, 25 година окупља љубитеље цеза из целог света; Интернационалне хорске свечаности, Нисомниа, Ликовна колонија Сићево. Ниш је право мести и за оне, жељне авантуре, па тако могу да уживају у рафтингу на Нишави, или панорамском лету параглајдером, да пуцају на стрелишту у Малчи и др. Природа је граду подарила све, а Нишлије су то искористиле на најбољи могући начин и прилагодили уживањима у прелепим пределима и нетакнутој природи. Нишка Бања, туристичко место са лековитим изворима топле воде саставни је део Ниша, Церјанска пећина надомак града, Сићевачка и Јелашничка клисура, Каменички вис, Чегар, само су неке од дестинација које употпуњују туристичку понуду, али и квалитет живота у Нишу. Надомак Ниша је и скијашки центар Стара планина, удаљен свега 80 км.

2. КАПИТАЛНЕ ИНВЕСТИЦИЈЕ

План капиталних инвестиција представља неопходност, потребу и развојни приоритет сваког града. Он је истовремено инструмент за реализацију опредељења града да, у складу са дефинисаним надлежностима и могућностима, буде активан чинилац унапређења у свим горе наведеним областима.

Град Ниш по први пут доноси План капиталних инвестиција, документ који конкретизује планове дате у најзначајнијем седмогодишњем стратешком документу који је усвојила СГ Ниша-Плану развоја града Ниша за период 2021-2027.година.

Бенефити реализације Плана капиталних инвестиција Града Ниша за период од 2021. до 2024. године, где су представљени пројекти на којима Град Ниш тренутно ради или ће бити носилац реализације у наредном периоду, огледају се у снажним ефектима унапређења поменутих области и препознавању спремности Града Ниша као јединице локалне самоуправе да буде „стожер“ када су у питању овакве инвестиције које ће донети просперитет на дужи временски период.

2.1. План капиталних инвестиција Града Ниша за период од 2021. до 2024. године

План капиталних инвестиција Града Ниша за период од 2021.до 2024.године садржи преглед свих пројеката на којима се ради и чија се реализација припрема за наредни, планом предвиђенби период. Садржи табеларно дате пројекте, разврстане кроз следеће области:

- Култура и туризам;
- Спорт;
- Образовање;
- Социјално становање;
- Саобраћајна инфраструктура;
- Комунална инфраструктура;
- Заштита животне средине;
- Социјална заштита;
- Верски објакти;
- Остали пројекти.

У наставку је дат табеларни приказ свих пројеката са финансијским планом за 2021.годину, за пројекте за чију реализацију су предвиђена средства Одлуком о буџету за 2021.

План капиталних инвестиција за период од 2021. до 2024. године - по категоријама

РБ	Предузеће - установа	Назив пројекта	Категорија пројекта	Статус пројекта	Финансијски план за 2021. - средства из буџета Града Ниша
КУЛТУРА И ТУРИЗАМ					
1.	Историјски архив Ниш	Санација и реконструкција зграде Историјског архива, са увођењем централног грејања.	Култура	У поступку разраде	
2.	Историјски архив Ниш	Санација новог простора за депо - зграда Градине у Тврђави	Култура	Постоји пројектна документација	
3.	Историјски архив Ниш	Пренамена и реконструкција Барутане у Тврђави за депо Историјског архива	Култура	У поступку разраде	

4.	Галерија савремене ликовне уметности Ниш	Санација и реконструкција објекта Ликовна колонија у селу Сићево	Култура	Реализација пројекта у току.	
5.	Галерија савремене ликовне уметности Ниш	Изградња зграда у којој ће бити смештен Музеја савремене уметности (са депоима, конзерваторском радионицом, излагачким простором и формирање сталне поставке) и Народни музеј у Нушу	Култура	Идејно решење израђено.	
6.	Позориште лутака Ниш	Санација објекта Позоришта лутака у Нишу	Култура	Израда техничке документације у току.	
7.	Завод за заштиту споменика културе Ниш	Рестаурација Византијске гробнице - Базилике са мартиријумом и уређење простора око ње	Култура и туризам	Други статус пројекта	
8.	НАРОДНИ МУЗЕЈ НИШ	Изградња зграда у којој ће бити смештен Народни музеј у Нушу и Музеја савремене уметности (са депоима, конзерваторском радионицом, излагачким простором и формирање сталне поставке)	Култура и туризам	Идејно решење израђено.	
9.	НАРОДНИ МУЗЕЈ НИШ	Изградња археолошког центра на МЕДИЈАНИ	Култура и туризам	У току је израда идејног пројекта. (2022.-2023.)	
10.	НАРОДНИ МУЗЕЈ НИШ	Измештање трафо станице са измештањем свих надземних електро и телефонских водова, као и постављање спољне расвете на археолошком налазишту МЕДИЈАНА	Култура и туризам	Сагледано у урбанистичком пројекту. (2022.-2024.)	
11.	НАРОДНИ МУЗЕЈ НИШ	Постављање пешачких баријера са контролом, као и уградња видео надзора на археолошком налазишту МЕДИЈАНА, ЛОГОРУ, и у ГАЛЕРИЈИ СИНАГОГА (умрежавање свих објеката у интегрисани систем)	Култура и туризам	У поступку разраде	
12.	НАРОДНИ МУЗЕЈ НИШ	Санација и идеална реконструкција објекта меморијалног комплекса "ЛОГОР 12. ФЕБРУАР"	Култура и туризам	Израђен идејни пројекат.	
13.	НАРОДНИ МУЗЕЈ НИШ	Санација споменика ЋЕЛЕ КУЛА и адаптација инфо пункта	Култура и туризам	У поступку разраде	
14.	НАРОДНИ МУЗЕЈ НИШ	Адаптација санитарног чвора у згради музеја у улици Николе Пашића	Култура и туризам	У поступку разраде	
15.	Народно позориште Ниш	Санације зграде Народног позоришта (санација дела крова, велике сале, побилжање енергетске ефикасности објекта, санација дотрајалих инсталација)	Култура	Израда техничке документације у току.	
16.	Канцеларија за локални економски развој	Уређење и ревитализација Нишке тврђаве – фаза I	Туризам	Радови су у завршној фази. Следи технички преглед изведених радова и прибављена употребна дозвола.	100.000,00
17.	Канцеларија за локални економски развој	„Виртуозна презентација вишеслојног културног идентитета модерног Ниша“ (Позориште лутака, Археолошка	Култура	Реализација пројекта у току.	45.442.000,00

		истраживања Константинових терми на археолошком налазишту Медијана, санација зграде музеја на археолошком налазишту Медијана, Туристичка презентација археолошког налазишта Медијана) ГРАДОВИ У ФОКУСУ 2018.			
18.	Канцеларија за локални економски развој	Изградња и реконструкција терми „Кулиште“ у Нишкој Бањи	Култура	Реализација пројекта у току.	2.000.000,00
19.	Канцеларија за локални економски развој	Израда пројекта за извођење радова за мултифункционални Експо центар у Нишу	Туризам	Реализација пројекта у току.	6.030.000,00
20.	Канцеларија за локални економски развој	Побољшавање туристичке понуде специјалног интереса у Нишу (партерно уређење улаза у Церјанску пећину, постављање надстрешница на полетиштима за параглајдинг)	Туризам	Реализација пројекта у току.	9.000.000,00
21.	Канцеларија за локални економски развој	Изградња Аква парка	Туризам	Реализација пројекта у току.	121.150.000,00
22.	Канцеларија за локални економски развој	Израда спољне хидрантске мреже и система противпожарне заштите на археолошком налазишту Медијана	Туризам	Израда техничке документације у току.	100.000,00
23.	Канцеларија за локални економски развој	Изградња Мале сцене	Култура	Реализација пројекта у току.	
24.	Канцеларија за локални економски развој	Изградња Трга краља Милана	Култура	Реализација пројекта у току.	260.000.000,00
25.	Нишки симфонијски оркестар	Реконструкција и доградња зграде Симфонијског оркестра у Нишу са партерним уређењем	Култура	У поступку разраде	
26.	Народна библиотека „Стеван Сремац“	Реконструкција и изградња зграде Библиотеке у Јеронимојој улици	Култура	Израда техничке документације у току.	
СПОРТ					
27.	Спортски центар "ЧАИР" Ниш	Главни пројекат санације и реконструкције СЦ "Чаир", трећа фаза	Спорт	Пројектна документација је урађена (1. и 2. фаза изведене), потребна је 3. завршна фаза	
28.	Спортски центар "ЧАИР" Ниш	Покривање отвореног олимпијског базена склопивим балоном и израда пројекта за коришћења соларне енергије за потребе СЦ "Чаир"	Спорт	У поступку разраде	
29.	Канцеларија за локални економски развој	Стадион „Чаир“	Спорт	Израђена техничка документација	
ОБРАЗОВАЊЕ					
30.	ЈПУ "Пчелица" Ниш	Радови на вртићу Лептирић, доградња дела објекта	Образовање	Постоји комплетна техничка документација ИДП и Решење о одобрењу за извођење радова	
31.	ЈПУ "Пчелица" Ниш	Радови на вртићу Цврчак, замена крова и столарије, због потребе повећања енергетске	Образовање	У поступку разраде	

		ефикасности објекта			
32.	ЈПУ "Пчелица" Ниш	Радови на вртићу Пепељуга, замена крова и унутрашње инсталације	Образовање	У поступку разраде	
33.	Канцеларија за локални економски развој	Санација, реконструкција и унапређење енергетске ефикасности О.Ш. „Вожд Карађорђе“ у Нишу	Образовање	Прибављено је одобрење за извођење радова и очекује се реализација.	
34.	Канцеларија за локални економски развој	Адаптација, санација и унапређење енергетске ефикасности Гимназије „Светозар Марковић“ у Нишу	Образовање	Усаглашавање техничке документације је у завршној фази и очекује се реализација.	
35.	Канцеларија за локални економски развој	Наставак реконструкције и доградње ОШ "Мирослав Антић"	Образовање	Прибављање употребне дозволе.	2.000.000,00
36.	Канцеларија за локални економски развој	Санација, реконструкција и адаптација објекта Месна заједница „Божидар Аџија“, у циљу адаптирања постојећег објекта у вртић.	Образовање	У току је израда техничке документације	
37.	Канцеларија за локални економски развој	Енергетска санација објекта Основне школе „Стефан Немања“	Образовање	Реализација пројекта у току.	
38.	Канцеларија за локални економски развој	Санација и унапређење енергетске ефикасности објекта Грађевинско- техничке школе „Неимар“ у Нишу	Образовање	Реализација пројекта у току.	
39.	Канцеларија за локални економски развој	Санација и унапређење енергетске ефикасности објекта вртића „Лептирић“ у Нишу	Образовање	Прибављено је Решење за одобрење за извођење радова.	
40.	Канцеларија за локални економски развој	Изградња кампуса два факултета Универзитета у Нишу-Факултета спорта и физичког васпитања и Природно - математичког факултета	Образовање	У поступку разраде	
41.	Канцеларија за локални економски развој	Изградња вртића - предшколске установе у ГО Пантелеј	Образовање	У фази је припрема техничке документације.	
42.	Канцеларија за локални економски развој	Изградња вртића - предшколске установе у Новом селу	Образовање	Реализација пројекта у току.	26.568.208,00
43.	Канцеларија за локални економски развој	Изградња вртића - предшколске установе у Брзом броду	Образовање	Реализација пројекта у току.	20.000.000,00
СОЦИЈАЛНО СТАНОВАЊЕ					
44.	ЈП "Градска стамбена агенција" Ниш	Вишепородични стамбени објекат - социјално становање, ул. Мајаковског бб, L-7, L-8, L-9 у Нишу	Социјално становање	Технички преглед објекта, употребна дозвола, конкурс за издавање и продају станова, потписивање уговора са закупцима и купцима и усељење објекта	
45.	ЈП "Градска стамбена агенција" Ниш	Вишепородични стамбени објекат - социјално становање, ул. Петра Аранђеловића бб у Нишу, са опремањем локације комуналном инфраструктуром	Социјално становање	Плански документ (ПГР, УП), идејно решење и главни пројекат (ПГД, ПЗИ), локацијски услови и грађевинске	

				дозволе, изградња објеката, технички преглед објекта, употребна дозвола, конкурс за издавање и продају станова, потписивање уговора са закупцима и купцима и уселјење објеката	
46.	Канцеларија за локални економски развој	Изградња станова за припаднике служби безбедности на локацији „Ардија“ у Нишу са претходним опремењем локације	Социјално становање	Реализација пројекта у току.	35.253.315,00
47.	Канцеларија за локални економски развој	Изградња станова за припаднике служби безбедности на локацији „Стеван Синђелић“ у Нишу са претходним опремењем локације	Социјално становање	Реализација пројекта у току.	
48.	Канцеларија за локални економски развој	Пројекат „Техничка помоћ за унапређење животних и стамбених услова ромске популације у неформалним насељима“	Социјално становање	Реализација пројекта у току.	
49.	Канцеларија за локални економски развој	Уређење прихватилишта за стара и одрасле лица	Социјално становање	Реализација пројекта у току.	
50.	Канцеларија за локални економски развој	Уређење свратишта за децу улице	Социјално становање	Реализација пројекта у току.	
САОБРАЋАЈНА ИНФРАСТРУКТУРА					
51.	ЈКП Паркинг сервис Ниш	Изградња подземне паркинг гараже на Тргу Павла Стојковића	Саобраћајна инфраструктура	У поступку разраде	
52.	ЈКП Паркинг сервис Ниш	Изградња гараже у близини парка Светог Саве	Саобраћајна инфраструктура	У поступку разраде	
53.	ЈКП Паркинг сервис Ниш	Постављање монтажне - демонтажне гараже на локацији коју определи Град	Саобраћајна инфраструктура	У поступку разраде	
54.	ЈКП Паркинг сервис Ниш	Изградња паркинга за теретна возила и перона за полазак туристичких аутобуса на простору садашње Кванташке пијаце на Булевару Св. Цара Константина	Саобраћајна инфраструктура	У поступку разраде	
55.	ЈКП Паркинг сервис Ниш	Уређење блоковских паркиралишта	Саобраћајна инфраструктура	У поступку разраде	
56.	ЈП Дирекција за изградњу Града Ниша	Изградња коловоза и тротоара по програму управљача пута	Саобраћајна инфраструктура	Решења о грађевинским дозволама	328.900.000,00
КОМУНАЛНА ИНФРАСТРУКТУРА					
57.	ЈКП за водовод и канализацију "Наиссус" Ниш	Реконструкција фабрике воде Медијана	Комунална инфраструктура	Пројекат делимично обрађан кроз израду техничке документације на различитим нивоима	
58.	ЈКП за водовод и канализацију "Наиссус" Ниш	Изградња везног цевовода на изворишту Медијана	Комунална инфраструктура	Техничка документација у изради	
59.	ЈКП за водовод и канализацију "Наиссус" Ниш	Формирање II висинске зоне водоснабдевања северозападног дела града	Комунална инфраструктура	У току је припрема техничког решења	
60.	ЈКП за водовод и канализацију	Измештање и реконструкција магистралног цевовода II	Комунална инфраструктура	Постоји техничка документација за	

	"Наиссус" Ниш	висинске зоне југ		приоритетну деоницу, остало на нивоу идеје.	
61.	ЈКП за водовод и канализацију "Наиссус" Ниш	Реконструкција објеката водоснабдевања на систему Љуберађа-Ниш	Комунална инфраструктура	Пројекат делимично обрађан кроз израду техничке документације на различитим нивоима	
62.	ЈКП за водовод и канализацију "Наиссус" Ниш	Реконструкција делова градске дистрибутивне мреже	Комунална инфраструктура	Други статус пројекта	
63.	ЈКП за водовод и канализацију "Наиссус" Ниш и Канцеларија за локални економски развој	Сакупљање и прерада отпадних вода у Граду Нишу –недостајућа инфраструктура ППОВ Цигански кључ	Комунална инфраструктура	Реализација пројекта у току.	15.000.000,00
64.	ЈКП Тржница Ниш	Изградња надстрешнице на пијаци "Криве ливаде"	Комунална инфраструктура	Прибављено решење о грађевинској дозволи	
65.	ЈКП Тржница Ниш	Изградња пијаце "Пантелеј"	Комунална инфраструктура	Урађено Идејно решење ради добијања локацијских услова	
66.	ЈКП Тржница Ниш	Надоградња пијаце Тржни центар "Бубањ", друга фаза	Комунална инфраструктура	У поступку разраде	
67.	ЈКП Тржница Ниш	Изградња надстрешнице на пијаци "Ђеле Кула"	Комунална инфраструктура	У поступку разраде	
68.	ЈКП Тржница Ниш	Санација мокрих чворова на пијацама - Тврђава, Булевар немањића, Палилула, Ђеле Кула	Комунална инфраструктура	У поступку разраде	
69.	ЈКП "Медијана" Ниш	Развој и пројектовање система примарне селекције отпада у граду (укључивање градских општина: Пантелеј, Нишка Бања и Црвени крст), изградња сакупљачких станица и рециклажних центара.	Комунална инфраструктура	У поступку разраде	
70.	ЈКП "Медијана" Ниш	Типизација посуда за одлагање комуналног отпада на нивоу града	Комунална инфраструктура	У поступку разраде	
71.	ЈКП "Медијана" Ниш	Обезбеђење услова за прихватљиво одлагање неопасног отпада, до изградње Регионалног центра за третман отпада.	Комунална инфраструктура	Реализација пројекта у току.	
72.	ЈКП "Медијана" Ниш	Збрињавање анималног отпада на Законом прописани начин.	Комунална инфраструктура	У поступку разраде	
73.	ЈКП "Медијана" Ниш	Дефинисање локације за трајно прихватилиште за псе, измештање привременог прихватилишта и затварање сточне јаме, у складу са ПДР-ом депоније Бубањ.	Комунална инфраструктура	У поступку разраде	
74.	ЈКП "Медијана" Ниш	Развој система за управљање био-деградабилним отпадом.	Комунална инфраструктура	У поступку разраде	
75.	ЈКП "Медијана" Ниш	Унапређење расадничке производње; реконструкција и адаптација стакленика у башти-расаднику код КПД са изградњом водовodne, канализационе и електро мреже.	Комунална инфраструктура	Реализација пројекта у току.	
76.	Канцеларија за	Реконструкција водосистема	Комунална	Израђен део	200.000,00

	локални економски развој	Кнежица-Ђурлина-Перутина-Белотинац	инфраструктура	техничке документације и прибављене потрбене дозволе за извођење радова.	
77.	Канцеларија за локални економски развој	Изградња гасног генератора топлоте за потребе грејања основне школе „Др Зоран Ђинђић“ , балон сале и обданишта у Брзом Броду	Комунална инфраструктура	Реализација пројекта у току.	
78.	Канцеларија за локални економски развој	Израда техничке документације на адаптацији котларнице и изградњи гасне инсталације за природни гас и извођење радова у Основној школи „Др Зоран Ђинђић“ у Брзом Броду	Комунална инфраструктура	Реализација пројекта у току.	
79.	Канцеларија за локални економски развој	Изградња мреже по програму уређења грађевинског земљишта и одржавања комуналне инфраструктуре	Комунална инфраструктура	Реализација пројекта у току.	208.000.000,00
80.	Канцеларија за локални економски развој	Формирање Кванташке пијаце на локацији код Новог Села	Комунална инфраструктура	У фази је припрема документације.	
81.	Канцеларија за локални економски развој	Опремање локације " Xingyu" - I фаза	Комунална инфраструктура	У току је прибављање употребне дозволе	
82.	Канцеларија за локални економски развој	Опремање радне зоне "Доње Међурово"	Комунална инфраструктура	У току је израда техничке документације	
83.	Канцеларија за локални економски развој	Унапређење зоохигијене у Нишавском округу	Комунална инфраструктура	Реализација пројекта у току.	
84.	ЈКП "Градска топлана" Ниш	Изградња котларнице на био масу Криви Вир -10MW	Комунална инфраструктура	Одлука Скупштине Града Ниша	
85.	ЈКП "Градска топлана" Ниш	Изградња котларнице на био масу О.Ш."Мика Антић" - 1MW	Комунална инфраструктура	Одлука Скупштине Града Ниша	
86.	ЈКП "Градска топлана" Ниш	Изградња котларнице на био масу "ПМФ" - 2MW	Комунална инфраструктура	Одлука Скупштине Града Ниша	
87.	ЈКП "Градска топлана" Ниш	Студија изводљивости изградње когенерационе електране на био масу 250MWe+150MWt	Комунална инфраструктура	У поступку разраде	
88.	ЈКП "Градска топлана" Ниш	Замена топлводне мреже око 5км из Програма КфW-5	Комунална инфраструктура	Пројекти за извођење	
89.	ЈКП "Градска топлана" Ниш	Надоградња и замена горioniка на котловима на Топлани "Криви Вир" из Програма КфW-5	Комунална инфраструктура	Идејни пројекат	
90.	ЈКП "Градска топлана" Ниш	Конврзија рада система котларнице "Књажевачка" за рад на гас из Програма КфW-5	Комунална инфраструктура	Подлоге за пројекат	
91.	ЈКП "Градска топлана" Ниш	Нови топлотни извор и дистрибутивна мрежа - "Ардија"	Комунална инфраструктура	У поступку разраде	
92.	ЈКП "Градска топлана" Ниш	Нови топлотни извор и дистрибутивна мрежа - "Сомборска исток"	Комунална инфраструктура	Идејно решење	
93.	ЈКП "Градска топлана" Ниш	Тригенеративна постројења	Комунална инфраструктура	На нивоу идеје	
94.	ЈКП "Градска топлана" Ниш и Канцеларија за локални економски развој	Изградња додатних капацитета топлводне мреже: Улица Зетска- Улица Великотрнавска- Улица Војислава Илића	Комунална инфраструктура	Идејна решења, Идејни пројекти	
95.	ЈКП "Градска топлана" Ниш и	Изградња прикључака градских објеката на топлводну мрежу:	Комунална инфраструктура	Пројекти за извођење	20.000.000,00

	Канцеларија за локални економски развој	- КЛЕР - Медицински факултет - АД - Правно економски факултет			
96.	ЈКП "Градска топлана" Ниш	Раздвајање великих заједничких подстанци на подстанице појединачних објеката	Комунална инфраструктура	Идејни пројекти, Пројекти за извођење	
97.	ЈКП "Градска топлана" Ниш	ТЕОСДГ	Комунална инфраструктура	Пројекат за извођење	
98.	ЈКП "Градска топлана" Ниш	Енергетска ефикасност у зградарству	Комунална инфраструктура	У поступку разраде	
99.	ЈКП "Градска топлана" Ниш	Конверзија котларница са мазута на природни гас и реконструкција енергетски неефикасних котларница	Комунална инфраструктура	Предлог Пројекта за ЈПП	
100.	ЈКП "Градска топлана" Ниш	Студија изводљивости грејања 2/3 конзума града Ниша који не покрива Топлана са аспекта енергетских уштеда, коришћења одрживих извора енергије и заштите животне средине	Комунална инфраструктура	У поступку разраде	
101.	ЈКП "Градска топлана" Ниш	Изградња гасне електране (ЦХП систем) снаге 450MWе+ 150MWт	Комунална инфраструктура	Студија изводљивости	
102.	ЈКП "Градска топлана" Ниш	Мониторинг емисије загађујућих супстанци и енергетских постројења Топлане са проценом утицаја на квалитет ваздуха	Комунална инфраструктура	Пројекат за извођење	
103.	ЈКП "Градска топлана" Ниш	Коришћење хидро геотермалне енергије. Израда истражне бушотине до дубине 1200м	Комунална инфраструктура	Пројекат за извођење	
104.	ЈКП "Градска топлана" Ниш	Студија развоја грејања Града Ниша до 2025.год. са аспекта енергетских уштеда, коришћења одрживих извора енергије и заштите животне средине	Комунална инфраструктура	У поступку разраде	
105.	ЈКП "Градска топлана" Ниш	Израда инвестиционих пројеката по методи Светске банке из области енергетике за привлачење страних инвестиција	Комунална инфраструктура	У поступку разраде	
106.	ЈКП "Градска топлана" Ниш	Студија изводљивости за промену начина загревања/хлађења потрошне (санитарне) топле воде у домаћинствима	Комунална инфраструктура	У поступку разраде	
107.	ЈКП "Градска топлана" Ниш	Студија оправданости инвестиција централног грејања великих стамбених зграда у Нишу: - са топлотном пумпом - на природни гас - на течне нафтне деривате - на електричну енергију - на биомасу	Комунална инфраструктура	У поступку разраде	
ЗАШТИТА ЖИВОТНЕ СРЕДИНЕ					
108.	ЈКП "Медијана" Ниш	Искоришћење депонијског гаса из тла депоније Бубањ	Заштита животне средине	Израђена анализа искоришћености депонијског гаса за поље С4	
109.	ЈКП "Медијана" Ниш	Уградња система за потрошњу метана као погонског горива у комуналним возилима	Заштита животне средине	У поступку разраде	
110.	Канцеларија за локални економски	Изградња Ботаничке баште у Нишкој Бањи	Заштита животне средине	Издава техничке документације.	

	развој				
111.	Канцеларија за локални економски развој	Пројекат смањења загађења ваздуха пореклом из индивидуалних извора у 2021. години	Заштита животне средине	Јавни конкурс	
СОЦИЈАЛНА ЗАШТИТА					
112.	Канцеларија за локални економски развој	Пројекат реконструкције и надградње објекта социјалне заштите "Душко Радовић" и управе Градске општине Пантелеј	Социјална заштита	Реализација пројекта у току.	
113.	Канцеларија за локални економски развој	Санација, реконструкција и унапређење енергетске ефикасности објеката и партерног уређења дворишта Завода за васпитање омладине	Социјална заштита	Одобрен пројектни задатак од старне Канцеларије за управљање јавним улагањима.	
ВЕРСКИ ОБЈЕКТИ					
114.	Канцеларија за локални економски развој	Изградња црква Св. Василије Острошки	Верски објекти	Реализација пројекта у току.	40.000.000,00
115.	Канцеларија за локални економски развој	Палионица свећа за храм Св. Цара Константина и Царице Јелене	Верски објекти	Реализација пројекта у току.	
ОСТАЛИ ПРОЈЕКТИ					
116.	ЈКП "Медијана" Ниш	Усклађивање возног парка предузећа са; уградња катализатора на возилима	Остали пројекти	У поступку разраде	
117.	ЈКП "Медијана" Ниш	Формирање истурених пунктова (одељења) у граду за раднике и опрему у циљу ефикаснијег обављања комуналних делатности предузећа.	Остали пројекти	У поступку разраде	
118.	Канцеларија за локални економски развој	Српско-Корејски информатички приступни центар-СКИП центар Ниш	Остали пројекти	Прединвестициона фаза	
119.	Канцеларија за локални економски развој	Успостављање јединственог управног места - адаптација простора за рад градског услужног центра	Остали пројекти	Реализација пројекта у току.	

12.

На основу члана 23. став 4, 32. тачка 5. и 66. став 1. и 3. Закона о локалној самоуправи ("Службени гласник РС", бр. 129/2007, 83/2014 - други закон, 101/2016 - други закон и 47/2018) и члана 21. став 1. тачка 2. и 37. тачка 6. Статута Града Ниша ("Службени лист Града Ниша", бр. 88/2008, 143/2016 и 18/2019),

Скупштина Града Ниша, на седници одржаној дана 25. 08.2021. године, донела је

**ПРОГРАМ
О ИЗМЕНАМА ПРОГРАМА
ГРАЂЕВИНСКОГ ЗЕМЉИШТА
И ОДРЖАВАЊА КОМУНАЛНЕ
ИНФРАСТРУКТУРЕ ЗА 2021. ГОДИНУ**

Члан 1.

У Програму уређивања грађевинског земљишта и одржавања комуналне

инфраструктуре за 2021. годину, („Сл. лист Града Ниша“, број 123/2020), у глави I – **УРЕЂИВАЊЕ ГРАЂЕВИНСКОГ ЗЕМЉИШТА:**

У делу I.2. **ПРИПРЕМАЊЕ И КОМУНАЛНО ОПРЕМАЊЕ ГРАЂЕВИНСКОГ ЗЕМЉИШТА**, у одељку:

1.2.1. Објекти и мрежа водоснабдевања, после речи: **Укупно 1.2.1.** износ од: „**65.000.000,00**“ динара, замењује се износом од „**108.000.000,00**“ динара;

1.2.2. Објекти и мрежа канализације, после речи: **Укупно 1.2.2.** износ од: „**70.000.000,00**“ динара, замењује се износом од „**95.000.000,00**“ динара;

У делу I.3. **ИЗГРАДЊА ОБЈЕКТА ЈАВНЕ НАМЕНЕ**, у одељку:

1.3.1. Објекти здравства, после речи: **Укупно 1.3.1.** износ од: „**0,00**“ динара, замењује се износом од „**60.000.000,00**“ динара;

I.3.2. Објекти социјалне заштите, после речи:
Укупно **I.3.2.** износ од: „**63.507.808,00**“ динара, замењује се износом од „**68.507.808,00**“ динара;

После речи: **УКУПНО ЗА УРЕЂИВАЊЕ ГРАЂЕВИНСКОГ ЗЕМЉИШТА (I.1+I.2+ I.3) за 2021. годину**, износ од „**406.511.123,00**“ динара, замењује се износом од „**479.511.123,00**“ динара.
После речи: **УКУПНО ЗА УРЕЂИВАЊЕ ГРАЂЕВИНСКОГ ЗЕМЉИШТА (I.1+ I.2+ I.3) за 2022. годину**, износ од „**280.000.000,00**“ динара, замењује се износом од „**340.000.000,00**“ динара.

У табеларном приказу: „**РЕКАПИТУЛАЦИЈА ПРОГРАМА УРЕЂИВАЊА ГРАЂЕВИНСКОГ ЗЕМЉИШТА И ОДРЖАВАЊА КОМУНАЛНЕ ИНФРАСТРУКТУРЕ ЗА 2021. ГОДИНУ**“:

-На позицији **I.2. у области ПРИПРЕМАЊЕ И КОМУНАЛНО ОПРЕМАЊЕ ГРАЂЕВИНСКОГ ЗЕМЉИШТА планирани расходи по 2021. години**, у износу од: „**200.103.315,00**“ динара, замењују се износом од: „**268.103.315,00**“ динара, **ИЗВОРИ ФИНАНСИРАЊА ЗА 2021. ГОДИНУ, 01-ПРИХОДИ ИЗ БУЏЕТА**, износ од „**165.000.000,00**“ динара, замењује се износом од „**233.000.000,00**“ динара, а речи: „**13- НЕРАСПОРЕЂЕНИ ВИШАК ПРИХОДА ИЗ РАНИЈИХ ГОДИНА**“ мењају се: „**15- НЕУТРОШЕНА СРЕДСТВА ДОНАЦИЈА, ПОМОЋИ И ТРАНСФЕРА ИЗ РАНИЈИХ ГОДИНА**“, док износ од „**35.103.315,00**“ динара остаје непромењен;

-На позицији **I.3. у области ИЗГРАДЊА ОБЈЕКТА ЈАВНЕ НАМЕНЕ планирани расходи по 2021. години** у износу од: „**116.407.808,00**“ динара, замењују се износом од: „**121.407.808,00**“ динара, а **планирани расходи по 2022. години**, у износу од: „**82.000.000,00**“ динара, замењују се износом од: „**140.000.000,00**“ динара, **ИЗВОРИ ФИНАНСИРАЊА ЗА 2021. ГОДИНУ, 01-ПРИХОДИ ИЗ БУЏЕТА**, износ од „**89.000.000,00**“ динара, замењује се износом од „**94.000.000,00**“ динара, а речи: „**13- НЕРАСПОРЕЂЕНИ ВИШАК ПРИХОДА ИЗ РАНИЈИХ ГОДИНА**“ мењају се: „**15- НЕУТРОШЕНА СРЕДСТВА ДОНАЦИЈА, ПОМОЋИ И ТРАНСФЕРА ИЗ РАНИЈИХ ГОДИНА**“, док износ од „**27.407.808,00**“ динара остаје непромењен;

-На позицији **(I.1.+I.2+I.3.) у области УРЕЂИВАЊА ГРАЂЕВИНСКОГ ЗЕМЉИШТА планирани расходи по 2021. години** у износу од: „**406.511.123,00**“, замењују се износом од: „**479.511.123,00**“, а **планирани расходи по 2022. години**, у износу од: „**280.000.000,00**“ динара, замењују се износом од: „**340.000.000,00**“ динара, а **ИЗВОРИ ФИНАНСИРАЊА ЗА 2021. ГОДИНУ, 01-ПРИХОДИ ИЗ БУЏЕТА**, износ од „**344.000.000,00**“ динара, замењује се износом од „**417.000.000,00**“ динара, а речи: „**13- НЕРАСПОРЕЂЕНИ ВИШАК ПРИХОДА ИЗ РАНИЈИХ ГОДИНА**“ мењају се: „**15- НЕУТРОШЕНА СРЕДСТВА ДОНАЦИЈА, ПОМОЋИ И ТРАНСФЕРА ИЗ РАНИЈИХ ГОДИНА**“, док износ од „**62.511.123,00**“ динара остаје непромењен;

-На позицији **I+II у области ПРОГРАМА УРЕЂИВАЊА ГРАЂЕВИНСКОГ ЗЕМЉИШТА И ОДРЖАВАЊА КОМУНАЛНЕ ИНФРАСТРУКТУРЕ планирани расходи по 2021. години** у износу од: „**450.011.123,00**“, замењују се износом од: „**523.011.123,00**“, а **планирани расходи по 2022. години**, у износу од: „**280.000.000,00**“ динара, замењују се износом од: „**340.000.000,00**“ динара, а **ИЗВОРИ ФИНАНСИРАЊА ЗА 2021. ГОДИНУ, 01-ПРИХОДИ ИЗ БУЏЕТА**, износ од „**387.500.000,00**“ динара, замењује се износом од „**460.500.000,00**“ динара, а речи: „**13- НЕРАСПОРЕЂЕНИ ВИШАК ПРИХОДА ИЗ РАНИЈИХ ГОДИНА**“ мењају се: „**15- НЕУТРОШЕНА СРЕДСТВА ДОНАЦИЈА, ПОМОЋИ И ТРАНСФЕРА ИЗ РАНИЈИХ ГОДИНА**“, док износ од „**62.511.123,00**“ динара остаје непромењен.

Члан 2.

Овај Програм ступа на снагу осмог дана од дана објављивања у „Службеном листу Града Ниша“.

Број: 06-801/2021-13-02

У Нишу, 25. 08. 2021.године

СКУПШТИНА ГРАДА НИША

ПРЕДСЕДНИК
др Бобан Џунић, с.р.

Изглед измењеног табеларног приказа „**РЕКАПИТУЛАЦИЈА ПРОГРАМА УРЕЂИВАЊА ГРАЂЕВИНСКОГ ЗЕМЉИШТА И ОДРЖАВАЊА КОМУНАЛНЕ ИНФРАСТРУКТУРЕ ЗА 2021. ГОДИНУ**“ :

ПОЗИЦИЈА	ОБЛАСТ	ПЛАНИРАН РАСХОДИ ПО		ИЗВОРИ ФИНАНСИРАЊА ЗА 2021. ГОДИНУ
		2021.	2022.	
I.1.	УРБАНИСТИЧКИ ПЛАНОВИ И ПРОЈЕКТИ, ИЗРАДА ПРОЈЕКТЕНЕ ДОКУМЕНТАЦИЈЕ	90.000.000,00	0,00	01 - ПРИХОДИ ИЗ БУЏЕТА
I.2.	ПРИПРЕМАЊЕ И КОМУНАЛНО			01-ПРИХОДИ ИЗ БУЏЕТА 233.000.000,00

	ОПРЕМАЊЕ ГРАЂЕВИНСКОГ ЗЕМЉИШТА	268.103.315,00	200.000.000,00	15 - НЕУТРОШЕНА СРЕДСТВА ДОНАЦИЈА, ПОМОЋИ И ТРАНСФЕРА ИЗ РАНИЈИХ ГОДИНА 35.103.315,00
I.3.	ИЗГРАДЊА ОБЈЕКТА ЈАВНЕ НАМЕНЕ	121.407.808,00	140.000.000,00	01 - ПРИХОДИ ИЗ БУЏЕТА 94.000.000,00 15 - НЕУТРОШЕНА СРЕДСТВА ДОНАЦИЈА, ПОМОЋИ И ТРАНСФЕРА ИЗ РАНИЈИХ ГОДИНА 27.407.808,00
I.1.+I.2.+I.3.	УРЕЂИВАЊЕ ГРАЂЕВИНСКОГ ЗЕМЉИШТА	479.511.123,00	340.000.000,00	01-ПРИХОДИ ИЗ БУЏЕТА 417.000.000,00 15 - НЕУТРОШЕНА СРЕДСТВА ДОНАЦИЈА, ПОМОЋИ И ТРАНСФЕРА ИЗ РАНИЈИХ ГОДИНА 62.511.123,00
II.1.	ТЕКУЋЕ ОДРЖАВАЊЕ	33.500.000,00	0,00	01 - ПРИХОДИ ИЗ БУЏЕТА
II.2.	КАПИТАЛНО ОДРЖАВАЊЕ	10.000.000,00	0,00	01 - ПРИХОДИ ИЗ БУЏЕТА
II.1.+II.2.	ОДРЖАВАЊЕ КОМУНАЛНЕ ИНФРАСТРУКТУРЕ	43.500.000,00	0,00	01 - ПРИХОДИ ИЗ БУЏЕТА
I+II	ПРОГРАМ УРЕЂИВАЊА ГРАЂЕВИНСКОГ ЗЕМЉИШТА И ОДРЖАВАЊЕ КОМУНАЛНЕ ИНФРАСТРУКТУРЕ	523.011.123,00	340.000.000,00	01 - ПРИХОДИ ИЗ БУЏЕТА 460.500.000,00 15 - НЕУТРОШЕНА СРЕДСТВА ДОНАЦИЈА, ПОМОЋИ И ТРАНСФЕРА ИЗ РАНИЈИХ ГОДИНА 62.511.123,00

13.

На основу члана 59. став 1. Закона о локалној самоуправи („Сл. гласник РС“, бр. 129/2007, 83/2014-др. закон, 101/16-др. закон и 47/18), члана 63. став 2. и члана 37. став 1. тачке 7) Статута Града Ниша („Сл. лист Града Ниша“, бр. 88/2008, 143/2016 и 18/2019),

Скупштина Града Ниша, на седници од 25. 08. 2021. године, доноси

О Д Л У К У
О ИЗМЕНАМА И ДОПУНАМА
ОДЛУКЕ О ОРГАНИЗАЦИЈИ ГРАДСКИХ
УПРАВА ГРАДА НИША

Члан 1.

У Одлуци о организацији градских управа Града Ниша („Службени лист Града Ниша“, број 114/2020), у члану 36. ставови 1. и 2. мењају се и гласе:

„Градска управа за органе Града и грађанска стања, образује се за обављање послова за потребе Скупштине Града, Градоначелника, Градског већа, послова грађанских стања и опште послове, послове радних односа и управљања људским ресурсима и послова из области информатичко-комуникационих послова.

У Градској управи за органе Града и грађанска стања обављају се следећи послови: стручни, нормативни, оперативни, организациони и административно - технички послови за потребе органа Града и радних тела Скупштине, Градоначелника и Градског већа; нормативно правна контрола нацрта општих аката; послови унапређења управних процедура у раду са странкама; објављивање аката; општи послови, послови радних односа и послови управљања људским ресурсима за органе и службе Града и Канцеларију за економски развој; послови стручне подршке у раду Жалбене комисије; послови грађанских стања за територију града Ниша; послови грађанских стања за град Приштину и општине са територије АП Косово и Метохија:

Подујево, Глоговац, Обилић, Липљан и Косово Поље; вођење бирачког списка за територију града Ниша и његово ажурирање; успостављање система е-Управе и послови који произилазе из Информационог система за размену података; послови евиденције печата, канцеларијског пословања, послови пријемне канцеларије, писарнице, архиве и доставне службе; планирање, пројектовање, увођење и одржавање икт система и географског информационог система и обезбеђење инфраструктурне подршке; израда и ажурирање садржаја органа Града Ниша на интернету; одржавање сервера и база података рачунарских система и средстава веза (мобилна, фиксна телефонија, интернет, мобилни интернет и пренос података); обезбеђење заштите и интегритета података и информатичке безбедности; планирање, развој, израда, тестирање и имплементација софтвера за потребе органа Града; израда финансијског плана у процедури припреме буџета Града по функцијама из надлежности Управе и праћење реализације, законитог и наменског коришћења средстава; израда плана јавних набавки и учешће у спровођењу поступака јавних набавки из надлежности Управе, у сарадњи са надлежном градском управом.“

Члан 2.

У члану 38. став 1. мења се и гласи:

„**Градска управа за грађевинарство** образује се за обављање послова из области уређења простора и изградње објеката, послове из области утврђивања доприноса за утврђивање грађевинског земљишта као и послова поступака обједињене процедуре, послова бесправно изграђених објеката и послова из области грађевинске инспекције.“

У члану 38. став 5. мења се и гласи:

„Послови у вези елабората о заједничком припремању и опремању грађевинског земљишта, уговора о заједничком припремању, односно опремању грађевинског земљишта као и послови везани за обрачун доприноса за уређење грађевинског земљишта; рад на припреми и подношењу захтева за издавање локацијских услова, грађевинске дозволе, пријаве радова, употребне дозволе и решења у поступку обједињене процедуре за објекте из програма који се односе на уређивање грађевинског земљишта и изградњу; врши озакоњење бесправно изграђених објеката и издаје решења о озакоњењу објеката, односно делова објеката за које је у поступку легализације издато решење о грађевинској дозволи, али не и решење о употребној дозволи; скенирање и потписивање електронски квалификованим потписом елабората геодетских радова и правноснажног решења о озакоњењу ради достављања органу надлежном за послове државног премера и катастра; надзор над радом инвеститора, извођача и осталих учесника у

изградњи објеката; контрола примене прописа, техничких норматива и стандарда који регулишу изградњу сталних и привремених објеката и преглед пројектне документације; евидентирање и контрола бесправне градње као и доношење и извршавање решења о уклањању објеката; надзор над коришћењем објеката; налог за прибављање употребне дозволе; предузимање мера у вези са објектима склоних паду као и у циљу безбедности изградње; води поступак за уклањање ствари и других предмета са површина јавне намене; доноси Програм уклањања објеката и План на основу службене евиденције о свим извршним решењима за уклањање објеката, односно делова објеката и одговара за његово извршење; израда финансијског плана у процедури припреме буџета Града по функцијама из надлежности Управе и праћење реализације, законитог и наменског коришћења средстава; израда плана јавних набавки и учешће у спровођењу поступака јавних набавки из надлежности Управе.“

Члан 3.

Градска управа за органе Града и грађанска стања преузеће документацију, предмете, опрему и средства за рад од Градске управе за грађевинарство чије послове преузима.

Члан 4.

Градско веће ће, на предлог начелника Градске управе за органе Града и грађанска стања, донети акт о организацији и систематизацији радних места у органима града, службама и посебним организацијама, најкасније у року од 15 дана од дана достављања.

Запослени у Градској управи за органе Града и грађанска стања и Градској управи за грађевинарство настављају да обављају послове радних места на која су распоређени, до распоређивања на основу акта из става 1. овог члана.

Члан 5.

Градско веће ће поставити вршиоце дужности начелника и вршиоце дужности заменика начелника Градске управе за органе Града и грађанска стања и Градске управе за грађевинарство у складу са законом и чланом 19. Одлуке о организацији градских управа Града Ниша.

Члан 6.

Ова одлука ступа на снагу наредног дана од дана објављивања у „Службеном листу Града Ниша“.

Број: 06-801/2021-14-02

У Нишу, 25. 08. 2021.године

СКУПШТИНА ГРАДА НИША

ПРЕДСЕДНИК
др Бобан Џунић, с.р.

14.

На основу члана 196. став 2. Закона о запосленима у аутономним покрајинама и јединицама локалне самоуправе („Сл. гласник РС“ бр. 21/2016, 113/2017, 113/2017-I - др. закон и 95/2018), члана 32. став 1. тачка 6. Закона о локалној самоуправи („Сл. гласник РС“ бр. 129/2007, 83/2014-др. закон, 101/2016-др. закон, 47/2018 и 81/2020 - одлука УС), члана 37. став 1. тачка 7) Статута Града Ниша („Сл. лист Града Ниша“, број 88/2008, 143/2016 и 18/2019),

Скупштина Града Ниша, на седници од 25. 08. 2021. године, доноси

**КОДЕКС ПОНАШАЊА
СЛУЖБЕНИКА И НАМЕШТЕНИКА
ЗАПОСЛЕНИХ У ОРГАНИМА И
СЛУЖБАМА ГРАДА НИША**

I ОСНОВНЕ ОДРЕДБЕ

Члан 1.

Кодекс понашања службеника и намештеника у органима и службама Града Ниша (у даљем тексту: Кодекс) је скуп правила понашања службеника и намештеника у органима и службама Града Ниша (у даљем тексту: запослени) који садржи професионалне и етичке стандарде за обављање службених послова и остваривање комуникације са странкама, у циљу обезбеђивања квалитета и доступности услуга, као и подстицању поверења у интегритет, непристрасност и ефикасност органа и служби основаних од стране Града Ниша.

Члан 2.

Сви појмови који су у Кодексу употребљени у мушком граматичком роду обухватају мушки и женски род лица на која се односе.

Члан 3.

Овај кодекс не искључује примену било ког другог прописа, који се односи на запослене у органима и службама Града Ниша.

Сврха Кодекса

Члан 4.

Сврха овог кодекса је:

- да утврди стандарде личног и професионалног интегритета и понашања запослених у органима и службама Града Ниша;
- да подржи запослене у органима и службама Града Ниша у поштовању професионалних и етичких стандарда;

- да упозна странке о правилном начину поступања и понашања запослених у органима и службама Града Ниша;
- да допринесе изградњи поверења грађана у органе и службе Града Ниша;
- да допринесе успостављању ефикаснијег и одговорнијег поступања запослених.

II ОСНОВНИ ПРИНЦИПИ КОДЕКСА

**Законитост, непристрасност и политичка
неутралност**

Члан 5.

Запослени су дужни да послове обављају у оквиру својих овлашћења у складу са Уставом, законом и другим прописима и да поступају у складу са правилима струке.

Запослени су дужни да се у свом раду не руководе личним, породичним, политичким притисцима и мотивима и да се уздржавају од самовољних или других радњи које би неоправдано утицале на странке или им неосновано давале повлашћени третман.

У службеним просторијама запослени не смеју да носе и истичу обележја политичких странака, нити њихов пропагандни материјал.

Запослени не смеју на раду да изражавају и заступају политичка уверења.

Забрана дискриминације

Члан 6.

Запослени су дужни да у свакој прилици поштују принцип једнакости странака пред Уставом и законом и да поступају једнако према свим странкама у истој правној и фактичкој ситуацији.

Запослени су дужни да у оквиру својих овлашћења омогуће остваривање права, поштовање интегритета и достојанства странака без дискриминације или повлашћивања по било ком основу, а нарочито по основу пола, расе, боје коже, друштвеног порекла, рођења, генетских својстава, културе, језика, вероисповести или веровања, политичког или другог уверења, држављанства, припадности народу или националној мањини, имовног стања, психичког и физичког инвалидитета, старосне доби, родног идентитета и сексуалне оријентације, здравственог стања, брачног и породичног статуса, осуђиваности, физичког изгледа, чланства у политичким, синдикалним и другим организацијама и другим стварним и претпостављеним личним својствима.

Остваривање јавног интереса

Члан 7.

Запослени се обавезују да поступају тако да странкама омогуће да што лакше заштите и остваре своја права и правне интересе, водећи притом рачуна да то не буде на штету јавног интереса.

Забрана злоупотребе и прекорачења службених овлашћења**Члан 8.**

Запослени су дужни да овлашћења у свом раду користе искључиво у сврхе које су утврђене законом и другим прописима.

При обављању приватних послова, запослени не смеју да користе службене ознаке, службена овлашћења или ауторитет радног места.

Спречавање сукоба интереса**Члан 9.**

Запослени се обавезују да воде рачуна о стварном или могућем сукобу интереса и да предузимају мере предвиђене законом, ради спречавања могућег сукоба интереса.

Заштита података о личности**Члан 10.**

Запослени који обрађују податке о личности у обавези су да примењују прописе и стандарде који се односе на обраду података о личности.

Професионално иступање на јавним наступима**Члан 11.**

Изјаве за јавност из делокруга органа и служби Града Ниша даје руководиоца.

Изузетно, запослени могу да дају изјаве за јавност из делокруга органа и служби Града Ниша, само на основу писаног овлашћења руководиоца органа или службе.

Запослени који у свим облицима јавних наступа дају коментаре, износе ставове и мишљења која се односе на рад органа и служби Града Ниша, у обавези су да поштују углед органа и служби Града Ниша и лични углед и да исти не нарушавају.

У јавним наступима у којима не представљају органе и службе Града Ниша, запослени не смеју да износе податке из делокруга органа и служби Града Ниша или послова својих радних места, који би могли нарушити углед органа и служби Града Ниша и поверење грађана у њихов рад.

Професионални однос према странкама**Члан 12.**

У професионалном односу са странкама запослени су дужни да:

- поступају професионално и пристојно;
- покажу заинтересованост и стрпљење, посебно са неуком странком;
- благовремено и тачно дају податке и информације;
- пружају помоћ и дају информације о надлежним органима и правним средствима која им стоје на располагању;
- руководе се начелом једнакости;
- поштују личност и достојанство странке.

Професионални однос са претпостављенима и запосленима**Члан 13.**

Запослени су дужни да у односима са претпостављенима и запосленима поступају са дужном пажњом и поштовањем и негују професионалне односе.

Поштовање радног времена**Члан 14.**

Запослени су дужни да поштују прописано радно време, као и да се приликом доласка или одласка са радног места евидентирају на прописан начин.

Пауза у току радног времена је дозвољена у трајању од 30 минута, у временском интервалу од 10.00 до 10.30 односно од 10.30. до 11.00 часова, имајући у виду потребе процеса рада, о чему одлучује непосредни руководиоца.

Изузетно, запосленима непосредни руководиоца може да одобри коришћење паузе у другом временском интервалу, уколико то захтевају потребе посла.

Стандарди одевања на радном месту**Члан 15.**

Запослени су дужни да се прикладно и уредно одевају, у складу са потребама радних места и радних активности и да својим начином одевања на радном месту не нарушавају углед органа или службе Града Ниша, нити изражавају своју политичку, верску или другу личну припадност која би могла да доведе у сумњу њихову непристрасност и неутралност.

Основни стандард свакодневног одевања јесте уредна и чиста одећа и обућа. Неприкладном одећом сматрају се нарочито: непримерено кратке сукње, блузе са великим деколтеом или танким бретелама, изразито кратке или провидне блузе, кратке панталоне, патике, папуче и сандале са отвореним прстима, односно обућа која открива већи део стопала.

Руководилац органа и служби Града Ниша може да донесе упутство којим ће ближе да одреди начин одевања на радном месту, у зависности од природе посла који запослени обављају.

Запосленог који је неприкладно одевен непосредни руководилац упозориће на обавезу поштовања овог кодекса у погледу одевања на радном месту и на могућност покретања дисциплинског поступка у случају поновљене повреде кодекса.

Поступање у кризним и ванредним ситуацијама

Члан 16.

Запослени су дужни да се у кризним и ванредним ситуацијама (елементарне несреће и катастрофе, појаве епидемије заразне болести и друго) одговорно понашају и да поштују општа упутства и препоруке тела надлежних за праћење стања и усмеравање и усклађивање активности државних органа, организација и служби у кризној или ванредној ситуацији.

Када је, ради спречавања ширења заразне болести, потребно предузимање посебних мера превенције, руководилац који руководи органом или службом Града Ниша, дужан је да пословне активности реорганизује и управљање људским ресурсима прилагоди епидемиолошкој ситуацији, те да размотри и предузме мере за смањење преноса заразе међу запосленима, заштиту оних који су изложени већем ризику од штетних здравствених компликација, мере и планове за одржавање пословних процеса у случају да се догоди већи број изостанака од уобичајеног и минимизирање негативних ефеката на друге органе, службе и грађане.

Ако, у случају из става 2. овог члана, пословна активност захтева сталну комуникацију са запосленима, рад са странкама, тимски рад и групне сусрете са учесницима неког састанка, потребно је дати предност комуникацији путем телефона, интернета, конференцијских позива и слично.

III ПРИМЕНА И ПРАЋЕЊЕ КОДЕКСА

Примена Кодекса

Члан 17.

Запослени су дужни да се придржавају одредаба Кодекса.

Ступањем на снагу овог кодекса, обавезују се запослени да дају писану изјаву да су упознати са Кодексом, о чему се старају руководиоци органа и служби Града Ниша.

Лица која први пут заснивају радни однос у органима и службама Града Ниша, у обавези су да

се упознају са Кодексом и да то потврде давањем писане изјаве.

Изјаве се достављају организационом облику у градској управи надлежној за људске ресурсе.

Праћење примене Кодекса

Члан 18.

О примени Кодекса у органима и службама Града Ниша старају се руководиоци.

Дисциплинска одговорност

Члан 19.

Повреда обавезе из овог кодекса представља лакшу повреду дужности из радног односа, осим уколико није обухваћена неком од тежих повреда радних дужности предвиђених законом или другим прописом.

IV ЗАВРШНЕ ОДРЕДБЕ

Члан 20.

Ступањем на снагу овог кодекса престаје да важи Етички кодекс понашања запослених у градским управама и службама Града Ниша ("Службени лист Града Ниша", број 52/2015) и Кодекс понашања службеника и намештеника запослених у Градској управи Града Ниша ("Службени лист Града Ниша", број 75/2017).

Члан 21.

Кодекс ступа на снагу осмог дана од дана објављивања у „Службеном листу Града Ниша“.

Број: 06-801/2021-15-02

У Нишу, 25. 08. 2021. године

СКУПШТИНА ГРАДА НИША

ПРЕДСЕДНИК

др Бобан Џунић, с.р.

15.

На основу члана члана 81. Закона о буџетском систему („Службени гласник РС“ ,број 54/2009.... 149/2020) и члана 37. став 1., тачка 7) Статута Града Ниша, ("Службени лист Града Ниша", број 88/2008, 143/2016 и 18/2019)

Скупштина Града Ниша, на седници одржаној 25. 08. 2021..године, донела је

О Д Л У К У

О УСВАЈАЊУ СТРАТЕГИЈЕ УПРАВЉАЊА РИЗИЦИМА ГРАДА НИША ЗА ПЕРИОД 2021. – 2022. ГОДИНЕ

Члан 1.

Усваја се Стратегија управљања ризицима Града Ниша за период 2021. – 2022. године.

Члан 2.

Саставни део ове одлуке је Стратегија управљања ризицима Града Ниша за период 2021. – 2022. године.

Члан 3.

Ова одлука ступа на снагу осмог дана од дана објављивања у „Службеном листу Града Ниша“

Број: 06-801/2021-16-02

У Нишу, 25. 08. 2021. године

СКУПШТИНА ГРАДА НИША**ПРЕДСЕДНИК**

др Бобан Џунић, с.р.

**СТРАТЕГИЈА
УПРАВЉАЊА РИЗИЦИМА ГРАДА НИША
ЗА ПЕРИОД 2021. – 2022. ГОДИНЕ****УВОД**

Развој система финансијског управљања и контроле (у даљем тексту: ФУК) у јавном сектору у Републици Србији (у даљем тексту: РС), покренуо је и развој система управљања ризицима, наглашавајући његову важност. У складу са одредбама Закона о буџетском систему ("Сл. гласник РС", бр. 54/2009, 73/2010, 101/2010, 101/2011, 93/2012, 62/2013, 63/2013 - испр., 108/2013, 142/2014, 68/2015 - др. закон, 103/2015, 99/2016, 113/2017, 95/2018, 31/2019, 72/2019 и 149/2020) и Правилником о заједничким критеријумима и стандардима за успостављање, функционисање и извештавање о систему финансијског управљања и контроле у јавном сектору („Службени гласник РС“, бр. 89/2019), систем ФУК представља свеобухватни систем политика, процедура, активности и унутрашњих контрола који успоставља, одржава и редовно ажурира и за који је одговоран руководиолац корисника јавних средстава, а којим се, управљајући ризицима, осигурава разумна увереност да ће се у остваривању циљева буџета и друга средства користити правилно, етично, економично, ефикасно и ефективно.

С обзиром на реформе у РС, које су у току, кроз реформу система јавних финансија, реформу државне управе и система буџета, које укључују увођење стратешког планирања и дефинисање стратешких циљева, развој програмског планирања и праћење реализације циљева програма, велику важност у јавном сектору добија и процес управљања ризицима који је потребно упоредо развијати и то посебно у процесима који су кључни за реализацију стратешких циљева односно циљева Града Ниша (у даљем тексту: Град)

Стратегија управљања ризицима (у даљем тексту: Стратегија), представља стратешки документ који употпуњује даљи развој система ФУК и има за циљ да се у Граду уведе пракса управљања ризицима и успостави оквир којим ће се и у будућем периоду развијати сам процес управљања.

Под успешним управљањем ризицима, подразумева се рад на јачању постојеће структуре управљања, како у процесу планирања и реализације циљева тако и у процесу доношења одлука, где је управљање ризицима потребно уградити као стандард тј. опште прихваћен концепт и саставни део управљања, који ће омогућити оптималније и рационалније коришћење јавних средстава.

Овом стратегијом одређен је процес идентификовања ризика, процена идентификованих ризика, рангирање, као и које активности треба предузети како би се ефекти ризика (укупна изложеност ризику) ублажили. Такође, одређује се и линија одговорности запослених у процесу управљања ризицима тј. ко све учествује у процесу управљања, начину извештавања о евидентираним ризицима и њиховом статусу.

Радна група за увођење и развој система финансијског управљања и контроле у Граду Нишу и доношење стратегије управљања ризицима за период од 2021. – 2022. године израдила је предлог Стратегије управљањем ризиком Града Ниша (2021. – 2022.).

**1. СВРХА И ОБЛАСТ ПРИМЕНЕ
СТРАТЕГИЈЕ**

Стратегија је документ који усваја Скупштина Града Ниша, а која описује процес који Град Ниш, као јединица локалне самоуправе, са органима и унутрашњим организационим јединицама и службама, успоставља ради управљања ризицима. Стратегија заправо представља методолошки оквир за начин и правац увођења процеса управљања ризицима унутар органа, унутрашњих јединица и службама, али и његово праћење, односно постављање оквира за увођење праксе управљања ризицима као неопходног елемента доброг управљања, унутар којег ће сваки орган, унутрашња организациона јединица и службе, развијати управљање ризицима у складу са својим надлежностима и одговорностима.

Поступак идентификовања, процене ризика, дефинисање мера за избегавање или ублажавање ефекта ризика на циљеве, утврђивања одговорних особа у том поступку, као и одређивање рокова за предузимање адекватних мера, заправо представља разраду Стратегије кроз Регистар ризика.

Скупштина Града Ниша је надлежна за доношење Стратегије управљање ризицима, у складу са чл. 37. Статута града Ниша (Сл. лист Града Ниша број 88/08, 143/2016, 18/2019).

Преносом овлашћења за имплементацију и развој ФУК система, руководиоца органа се не ослобађа одговорности за увођење и развој система ФУК.

За потребе развоја система ФУК у Граду образује се Радна група за имплементацију и развој система ФУК (у даљем тексту: Радна група), која је између осталог задужена за израду Стратегије, док је за њено спровођење и израду Регистра ризика надлежан Координатор за ризик кога именује градоначелник.

Иако је успостављање ФУК система законска обавеза сваког руководиоца организације у јавном сектору, па и Града Ниша, за сада је уочена *слаба* свест о његовом значају.

Међутим, кроз формирање Радне групе, предузети су први неопходни кораци како би се у Граду Нишу подигла свест о важности постојања и адекватног функционисања система ФУК. На тај начин ће се успоставити и јача координација са органима и унутрашњим организационим јединицама и службама у Граду Нишу, а све у циљу равномернијег и унифициранијег развоја система ФУК и у оквиру њега дела који се односи на процес управљања ризицима.

Битно је нагласити да у процесу развоја ФУК система и у процесу управљања ризицима треба да учествују сви запослени сходно додељеним овлашћењима и одговорностима, као и описом радног места из систематизације радних места.

Такође, руководиоци су дужни да упознају запослене са процесом управљања ризицима и да обезбеде да запослени постану свесни комплексности процеса успостављања и развоја ФУК као и одговорности које се односе на активности пословања и управљања ризика у свом домену.

Свеобухватно сагледавање комплексног система ФУК са једне стране и слаба свест о развоју истог са друге стране, узроковало је креирање једног оваквог документа који ће на систематичан и свеобухватан начин заокружити и дати правац који треба следити за даљи развој ФУК система.

Сврха Стратегије је да побољша, унапреди и олакша остваривање стратешких циљева и мисије Града Ниша кроз управљање претњама и коришћењем шанси, односно кроз стварање окружења које доприноси већем квалитету и резултатима свих активности, на свим нивоима управљања.

С тим у вези важно је истаћи да је Град Ниш изложен бројним ризицима који се могу односити на:

- све оно што може наштетити угледу органа и смањити поверење јавности;
- неекономично, неефикасно и неефективно управљање јавним средствима;
- непоуздано извештавање;
- неспособност деловања на промењене околности или неспособност управљања у промењеним околностима на начин који спречава или смањује неповољне утицаје за реализацију циљева.

Циљ Стратегије је да кроз методолошки оквир олакша процес идентификовања и процену идентификованих ризика, како би одговорно лице донело исправну одлуку који је најбољи начин поступања са ризицима. Уобичајено решење је увођење одговарајућих унутрашњих контрола ради минимизирања појављивања ризика или минимизирања ефекта деловања ризика у будућем периоду, и то кроз:

- креирање Регистра ризика (Регистар оперативних и Регистар стратешких ризика), у којима ће сви ризици са којима се суочава Град Ниш бити идентификовани и процењени, а који утичу на остваривање стратешких и оперативних циљева и мисија Града Ниша;
- рангирање свих ризика у погледу могућег појављивања (вероватноћа јављања ризика) и очекиваног утицаја на циљеве и пословне процесе;
- расподела јасних улога, одговорности и дужности за поступање са ризиком;
- преглед усклађености са законима и регулативом, укључујући редовно извештавање о ефективности система унутрашњих контрола ради ублажавања ефекта ризика;
- подизање нивоа свести о принципима и користима укључености у процес управљања ризицима и посвећености запослених везано за контролу ризика;
- извештавање о ризицима.

Циљ Стратегије управљања ризицима је увести у Град Ниш, праксу управљања ризицима и успоставити оквир којим ће се развијати управљање ризицима, прилагођен својим специфичностима. Успешном управљању ризицима жели се јачати постојећа структура управљања и у процесу планирања и доношења одлука уградити управљање ризицима као стандард, општеприхваћен концепт и саставни део управљања који ће помоћи у оптималном коришћењу јавних средстава.

Циљ управљања ризицима је предвидети неповољне догађаје који би могли спречити

остваривање циљева и смањити ниво неизвесности који би могао представљати претњу пословном успеху Града Ниша. Како би се то постигло, свакодневни рад свих органа, унутрашњих организационих јединица и служби у саставу, у свим пословним процесима, мора бити интегрисан с активностима које помажу јачању редовног праћења препознатих ризика и примени одговарајућих мера за ублажавање ризика.

Овом стратегијом одређује се ток поступања при утврђивању ризика, процени ризика и предузимању активности потребних за ублажавање ризика.

Стратегија управљања ризицима ће се редовно ажурирати у складу са спровођењем и развојем процеса управљања ризицима.

Сваки запослени у Граду Нишу, ако током обављања својих активности уочи могућност побољшавања у одређеним деловима процеса, своје предлоге треба да достави координатору у свом организационом делу.

2. ПРАВНИ ОКВИР И ДЕФИНИЦИЈЕ

Управљање ризицима је законска обавеза и неизоставан елемент доброг управљања. Одредбом члана 81. Закон о буџетском систему ("Сл. гласник РС", бр. 54/2009, 73/2010, 101/2010, 101/2011, 93/2012, 62/2013, 63/2013 - испр., 108/2013, 142/2014, 68/2015 - др. закон, 103/2015, 99/2016, 113/2017, 95/2018, 31/2019, 72/2019 и 149/2020) и Одредбом чл. 7. Правилника о заједничким критеријумима стандардима за успостављање, функционисање и извештавање о систему финансијског управљања и контроле у јавном сектору („Сл. Гласник РС“ број 89/2019), ризик је одређен као потенцијални догађај и ситуација који могу утицати на остварење циљева корисника јавних средстава, обезбеђујући разумно уверавање да ће ти циљеви бити остварени. Ризик представља могућност потенцијалне штете до које може доћи из неког садашњег процеса или будућих догађања. Ризик је, такође, све оно што може зауставити настојања да се постигну жељени циљеви и резултати. Мери се према последицама које може изазвати, односно утицају и вероватноћи догађања.

Влада РС је донела Стратегију развоја интерне финансијске контроле у јавном сектору у Републици Србији, за период 2017. – 2020. године („Службени гласник РС“ број 51 од 25. маја 2017. године). Стратегија развоја интерне финансијске контроле у јавном сектору, представља план за даљи развој свеобухватног и ефикасног система интерне финансијске контроле у јавном сектору који ће осигурати добро управљање и заштиту јавних средстава, без обзира на њихове изворе, као и усклађивање са захтевима из Поглавља 32:

Финансијски надзор – за потребе преговора о приступању Србије у Европску унију.

Развој интерне финансијске контроле у јавном сектору у Републици Србији, иницирао је и развој управљања ризицима.

Законом о буџетском систему, у члану 81. став 2. као и чланом 5. Правилника о заједничким критеријумима стандардима за успостављање, функционисање и извештавање о систему финансијског управљања и контроле у јавном сектору дефинисани су елементи финансијског управљања и контроле, и то:

1. Контролно окружење;
2. Управљање ризицима;
3. Контролне активности;
4. Информисање и комуникација и
5. Праћење и процена система.

Финансијско управљање и контрола, као компонента ЈИФК, представља целокупни систем финансијских и нефинансијских контрола, укључујући и организациону структуру, методе и процедуре и то не само финансијских система, већ и оперативних и стратешких система организације у јавном сектору. Ове контроле, кроз управљање ризицима у разумној мери пружају уверавање да ће се остварити циљеви организације. Финансијско управљање и контрола, као систем, чини пет међусобно повезаних елемената: - контролно окружење, - управљање ризицима, - контролне активности, - информисање и комуникација, - праћење и процена система.

1. Контролно окружење

Контролно окружење одражава став и свест о интерној контроли у оквиру корисника јавних средстава.

Представља основу за све друге компоненте интерне контроле, обезбеђујући дисциплину и структуру. Фактори контролног окружења укључују интегритет, етичке вредности и стручност запослених у организацији, одговорност запослених за реализацију својих задужења у погледу интерне контроле ради остваривања циљева корисника јавних средстава, филозофију и стил рада руководства, начин на који руководство додељује овлашћења, одговорности и успоставља одговарајуће линије извештавања, организује и унапређује кадар и врши надзор над развојем и учинком интерне контроле од стране управљачке структуре.

2. Управљање ризицима

„Управљање ризицима“ обухвата идентификовање, процену и контролу над потенцијалним догађајима и ситуацијама које могу имати супротан ефекат на остварење циљева корисника јавних средстава. Предуслов управљања ризицима је утврђивање општих и специфичних циљева које организација треба да

оствари. Задатак управљања ризицима је да пружи разумно уверавање да ће циљеви бити остварени. Ради управљања ризицима, руководилац корисника јавних средстава усваја стратегију управљања ризиком, која се ажурира сваке три године, као и у случају када се контролно окружење значајније измени. Контроле које служе за свођење ризика на прихватљив ниво морају бити анализирани и ажурирани најмање једном годишње.

3. Контролне активности

„Контролне активности“ су писане политике и процедуре и њихова примена, успостављене да пруже разумно уверавање да су ризици за постизање циљева сведени на прихватљив ниво дефинисан у процедурама за управљање ризиком. Оне се спроводе у целој организацији, на свим нивоима и функцијама од стране свих запослених у складу са утврђеним пословним процесом и описом посла. Обухватају поступке одобрења, поступке преноса овлашћења и одговорности, раздвајање дужности, систем двоструко потписа, правила која осигуравају сигурност и заштиту имовине и информација, поступке за потпуно, тачно, правилно и ажурно евидентирање свих пословних трансакција, поступке за управљање људским потенцијалима и друго. Ефикасне контроле морају да буду одговарајуће, да функционишу конзистентно на начин како су замишљене и морају бити повезане са општим циљевима организације. Контроле се могу класификовати као: Превентивне - осмишљене да спречавају појаву пропуста, неефикасности, грешака, односно неправилности. Не могу да гарантују да се контролисани фактор неће појавити, али умањују вероватноћу његовог појављивања. Детекционе - осмишљене да детектују и исправљају грешке, неефикасности, односно неправилности. Не могу пружити апсолутну сигурност будући да се оне активирају након одређеног догађаја, односно исхода, али могу да умање ризик од нежељених последица пошто омогућавају предузимање корективних радњи. Директивне - осмишљене су да подстакну радње и догађаје неопходне за остваривање циљева. Корективне - контроле су осмишљене да исправљају детектоване грешке. Пружају начин за одређени повраћај у случају губитака или штете. Контроле морају бити одговарајуће, а трошкови за њихово увођење не смеју превазићи очекивану корист од њиховог увођења.

4. Информисање и комуникација

Добар систем информисања и комуникација од велике је важности за одржавање ефикасног система финансијског управљања и контроле. Овај систем обухвата: - идентификовање, прикупљање и дистрибуцију, у одговарајућем

облику и временском оквиру, поузданих и истинитих информација које омогућавају запосленима да преузму одговорности; - ефективно комуницирање, хоризонтално и вертикално, на свим хијерархијским нивоима корисника јавних средстава; - изградњу одговарајућег информационог система који омогућава да сви запослени имају јасне и прецизне директиве и инструкције о њиховој улози и одговорностима у вези са финансијским управљањем и контролом; - коришћење документације и система тока документације који обухвата правила бележења, израде, кретања, употребе и архивирања документације; - документовање свих пословних процеса и трансакција ради израде одговарајућих ревизорских трагова; - успостављање ефективног, благовременог и поузданог система извештавања, укључујући нивое и рокове за извештавање, врсте извештаја који се подносе руководству и начин извештавања у случају откривања грешака, неправилности, погрешне употребе средстава и информација, превара или недозвољених радњи.

5. Праћење и процена система

„Праћење и процена система“ подразумева увођење система за надгледање финансијског управљања и контроле проценом адекватности и ефикасности његовог функционисања. Праћење и процена система обухвата разматрање активности и трансакција организације у циљу процене квалитета рада у одређеном периоду и процене успешности контрола. Руководство треба да усмери активности надзора према систему контрола и остварењу мисије организације. Праћење и процена система финансијског управљања и контрола обавља се сталним надзором и самопроценом.¹

Финансијско управљање и контрола организује се као систем процедура и одговорности свих лица у организацији.

Управљање ризицима успоставља се и развија на темељима „COSO“ оквира који представља интегрисани оквир интерне контроле који је дефинисала Комисија спонзорских организација (The Committee of Sponsoring Organizations of the Treadway Commission), као једна од компоненти финансијског управљања и контроле.

„COSO“ оквир у том смислу садржи осам међусобно повезаних компонената: унутрашње окружење, постављање циљева, утврђивање ризика и прилика, процену ризика, одговор на ризик, контролне активности, информације и комуникације, као и праћење.

¹ Извор:

http://ifkj.mfin.gov.rs/user_data/posts/Elementi%20COS O.pdf

Ризик је било који догађај, активност или пропуст који би се могао догодити и неповољно утицати на постизање стратешких и оперативних циљева Града Ниша. Пропуштене прилике се такође сматрају ризиком.

Ризици с којима се суочавају запослени су бројни, а могу се односити:

- на све оно што може штетити угледу Града и смањити поверење јавности,
- на неправилно и незаконито пословање, али и неекономично, неефикасно и неефективно управљање буџетским средствима,
- на непоуздано извештавање,
- на неспособност реаговања на промењене околности или неспособност управљања у промењеним околностима на начин који спречава или максимално смањује резултате рада.

Управљање ризицима је целокупан процес утврђивања, процењивања и праћења ризика, узимајући у обзир циљеве Града Ниша и предузимање потребних радњи у циљу смањења ризика, а у оквиру поштовања принципа ФУК.

Идентификовање ризика је процес утврђивања догађаја и одређивање кључних ризика који могу угрозити остварење циљева Града Ниша.

Опис ризика је закључак процеса утврђивања ризика и почетак процеса процене ризика. Пре процене ризика потребно је јасно формулисати, односно описати утврђени ризик узимајући у обзир главни узрок ризика (шта је основни проблем) и потенцијалне последице ризика (утицај на циљеве/активности).

Процена ризика је поступак којим се на систематичан начин обавља процена утицаја који ризик има на остваривање циљева и одређује вероватноћа настанка ризика.

Ублажавање/третирање ризика подразумева активности које се предузимају у циљу смањивања вероватноће настанка ризика, ублажавања негативних последица које је ризик изазвао или обоје што подразумева успостављање одговарајућих контролних активности односно процедуре.

Праћење ризика је део фазе управљања ризицима у којој се проверава да ли функционишу у пракси предложене контролне активности (процедуре) и да ли исте спречавају, односно ублажавају одређени ризик.

Инхерентни ризик је ниво ризика у случају непостојања контроле и активности које ублажавају ризик.

Резидуални ризик је ризик који остаје након што руководство предузме радње за смањење последица и вероватноће неповољног догађаја, укључујући контролне активности у смислу реаговања тј. одговора на ризик.

Регистар ризика је преглед идентификованих ризика, процене ризика по критеријуму утицаја који има на остваривање циљева и вероватноће појављивања, потребних активности, односно контрола које ће смањити последице деловања ризика, особа задужених за спровођење конкретних активности, као и рокова за њихово извршење. То је интерни документ сваког органа, унутрашње организационе јединице и службе Града Ниша. У том смислу потребно је разликовати Регистар оперативних ризика као и Регистар стратешких ризика.

3. УПРАВЉАЊЕ РИЗИКОМ - УЛОГЕ, НАДЛЕЖНОСТИ И ОДГОВОРНОСТИ

3.1. Носиоци ризика

За сваки ризик који захтева мере ублажавања, потребно је одредити носиоца ризика, односно лица у оквиру сваког органа, свеке унутрашње организационе јединице и свих служби Града, које преузима одговорност за праћење мера, као одговора на ризик. Носилац ризика мора бити непосредно укључен у све активности у вези са ризиком, укључујући праћење и покретање одређених мера у случају даљег повећавања степена ризика. Носилац ризика је руководилац сваке организационе јединице у саставу Града Ниша.

Поступак управљања ризиком подразумева посвећеност и учешће свих запослених у Граду Нишу. Када се неко од запослених суочи са новим ризиком попуњава образац за утврђивање, процену и обавештавање о ризику који је потребно да достави Координатору за ризик, који даље информира Групу за развој ФУК система у Граду Нишу. Координатор за ризик предлаже и спроводи активности на минимизирању или отклањању ризика.

3.2. Овлашћења и одговорности

Градоначелник треба да осигура највиши ниво одговорности и подршку за управљање ризицима.

Радна група за развој система ФУК у Граду Нишу треба да успостави систем финансијског управљања и контроле као свеобухватни систем

интерних контрола који се спроводи политикама, процедурама и активностима.

Координатор за ризик треба да:

- идентификује контролно окружење;
- идентификује, процени ризике и одреди начин управљања ризиком применом Образца за утврђивање и процену ризика, изработом Регистра ризика и изработом Извештаја о показатељима успешности спровођења Стратегије управљања ризицима
- осигура да се Регистар ризика нарочито део који се односи на оперативне ризике ажурира по потреби, а најмање једанпут годишње;
- изради предлог за успостављање контролне активности које обухватају писане политике и процедуре и њихову примену, а које ће пружити разумно уверавање да су ризици за постизање циљева ограничени на прихватљиви ниво;

Руководиоци органа, унутрашњих организационих јединица и служби Града Ниша треба да:

- осигурају свакодневно управљање ризицима у својим областима и процесима рада;
- осигурају да се управљање ризицима у зони њихове одговорности спроводи у складу са Стратегијом управљања ризицима
- подстичу запослене и да их оспособљавају за препознавање ризика који су претња њиховим активностима;
- утврђују нове методе рада и да буду иновативни како би се уједно и систем ФУК развијао.

Сви запослени у Граду Нишу треба да:

- користе смернице за управљање ризицима које су добили од руководиоца, са циљем побољшања ефикасности рада;
- сваки нови ризик или неодговарајуће постојеће контроле ризика пријаве свом непосредном руководиоцу.

4. СИСТЕМ УПРАВЉАЊА РИЗИЦИМА

Према одредбама Правилника о заједничким критеријумима и стандардима за успостављање, функционисање и извештавање о систему ФУК у јавном сектору, руководилац корисника јавних средстава одговоран је за одређивање и остваривање циљева, као и за успостављање делотворног система управљања

ризицима који ће помоћи у остваривању постављених циљева.

С обзиром да је управљање ризицима део планираних активности везаних за успостављање система ФУК, координација активности за успостављање процеса управљања ризицима може се поверити руководиоцу одговорном за успостављање и развој система ФУК или према процени руководица корисника јавних средстава, неком другом руководиоцу највише управљачке структуре.

Руководиоци на различитим нивоима управљања, у складу са додељеним овлашћењима и одговорностима, одговорни су за испуњавање циљева у оквиру својих надлежности, а тиме и за управљање ризицима.

Општи модел управљања ризицима подразумева:

- 4.1.1. Идентификацију ризика
- 4.1.2. Анализу и процену ризика
- 4.1.3. Реаговање на ризик – поступање по ризицима
- 4.1.4. Праћење и извештавање о ризицима

Графички приказ управљања ризицима:



4.2. Идентификација ризика

На основу утврђених циљева, разматрају се догађаји који могу угрозити њихово остварење и предузимају одређене радње за управљање ризицима. Зато је важно да циљеви буду јасни, мерљиви, достижни, реални и временски одређени.

Циљеви се могу поделити на:

- a) Стратешке циљеве (општи) и
- b) Оперативне циљеве – специфични (који су везани за пословне процесе и планове рада).

а) Стратешки циљеви

Стратешки циљеви су дугорочни циљеви који су садржани у стратешким документима, како самог Града Ниша тако и осталих стратешких докумената који одређују правац и смер развоја Републике Србије из области финансијског управљања и контроле. Међу најзначајним документима из којих се посредно могу дефинисати стратешки циљеви који су везани за област управљања ризицима Града Ниша могу се издвојити већ поменути Стратегија развоја интерне финансијске контроле у јавном сектору у РС, Програм реформе јавних финансија РС 2016 - 2020, Стратегија развоја јавне управе као и Фискална стратегија за 2021. годину са пројекцијама за 2022. и 2023. годину, али и Оквирни споразум између РС и Европске комисије о спровођењу финансијске помоћи Европске уније Републици Србији у оквиру инструмента претприступне помоћи. Министарство финансија, у оквирима своје надлежности, а према члану 32. Закона о планском систему РС („Службени гласник РС“, бр. 30/18), започело је рад на изради новог Програма реформе управљања јавним финансијама за период од 2021-2025. године.

У том смислу Град Ниш ће:

- утврдити ризике на свим нивоима, како стратешким тако и оперативним и у свим планским документима - доношењем Регистра ризика;
- настојати да управљање ризицима постане саставни део процеса планирања и доношења одлука и тако постане управљачки документ за остваривање постављених циљева;
- обезбедити да све активности и са њима повезани финансијски издаци буду обухваћени финансијским планом Града Ниша;
- избегавати активности које носе ризик од штетног публицитета или друге штете које могу утицати на углед Града Ниша, као и да се управљањем ризицима омогући предвиђање неповољних околности које би могле спречити остварење циљева Града Ниша;
- настојати да створи организациону структуру која, као таква, неће стварати одбојност према ризицима, али и да;
- омогући да сви руководиоци и запослени који доносе одлуке или учествују у њиховој припреми, буду свесни одговорности и имају јасна сазнања да ће активности око управљања ризицима, резултирати у корист Града Ниша кроз остварење постављених циљева.

б) Оперативни циљеви

Оперативни циљеви су у погледу временског рока, краткорочни и уједно и специфични, али изведени из стратешких циљева, који су садржани у годишњим плановима активности органа, унутрашњих организационих јединица и служби. Наведене циљеве утврђује градоначелник са руководиоцима органа, унутрашњих организационих јединица и служби, па је у складу с тим и за њих потребно идентификовати одговарајуће ризике и одредити адекватне мере за ублажавање или отклањање ризика, како би се ублажила или елиминисала могућност да оперативни ризици постану стратешки.

Праћење ризика у оквиру органа, унутрашњих организационих јединица и служби од стране руководиоца унутрашње организационе јединице, је најбољи механизам управљања ризицима на оперативном нивоу.

Након што су јасно постављени циљеви Града Ниша, а како би се осигурало њихово постизање, идентификују се ризици односно претње остваривању утврђених циљева. Идентификација ризика заправо представља процес уочавања ризика или пропуштених шанси које би спречиле остварење јасно постављених циљева Града Ниша.

У том смислу, потребан је напор целе организације да се ризици идентификују, оцене и прате.

Методe тј. технике које се могу користити за идентификовање ризика су:

- **набацивање идеја (brainstorming)** – је уствари оформљена група кључних запослених (Радна група), која отворено дискутује и утврђује ризике за свој делокруг рада;

- **коришћење контролних листа (check lists)** – заправо представља унапред припремљен списак ризика, па се у складу с тим сваки ризик разматра у односу на претходно утврђену листу. Ову листу би требало редовно прегледати како би се обезбедила њихова релевантност од стране руководиоца органа, сваке унутрашње организационе јединице и служби;

- **раније искуство** – по овој методи се ризици идентификују на основу знања и искуства запослених и ранијих информација које поседују везано за ризике.

- **процена ризика од стране носиоца активности** – ово је приступ према којем сваки ниво и део организације анализира своје активности и пружа свој допринос у тзв. “дијагнози” ризика са којом се суочава. Ово се може извести путем документованог приступа (утврђени упитници) али је често продуктивније уколико се организују радионице. Посебна

предност овог приступа јесте да се ризици озбиљније схватају када их идентификују сами носиоци пословног процеса.

С обзиром на то, да процес управљања ризицима треба да постане саставни део стратешког и оперативног планирања, потребно је обухватити све ризике који би се могли догодити, због унутрашњих или спољашњих фактора, а који утичу на успешно остварење циљева.

Да би се олакшало препознавање ризика као и да би се осигурала покривеност свих подручја ризика, може се користити подела на пет главних група ризика, коју између осталог користи Европска комисија, и то:

- а) Екстерно – спољно окружење, као на пример :
 - ризици макро окружења (геополитички, економски, природне катастрофе и слично);
 - политичке одлуке и приоритети изван Града Ниша (Влада, Министарства, Европска комисија и слично);
 - спољни партнери (грађани, други корисници буџетских средстава, консултантима, медији и слично).
- б) Планирање, процеси и систем
 - политике, стратегија, планови
 - оперативни процеси (начин организовања пословног процеса, опис процеса);
 - финансијски процеси и додела финансијских средстава;
 - ИТ и остали системи подршке.
- в) Запослени и организација
 - структура запослених и њихова компетентност;
 - етика и понашање организације („тон с врха“, могућност преваре и проневере финансијских средстава, сукоб интереса и слично);
 - интерна организација (начин управљања, подела улога и одговорности, делегирање итд.);
 - сигурност запослених, објеката и опреме.
- г) Законитост и исправност
 - јасна дефинисаност закона, усклађеност постојећих закона, прописа и правила и поштовања истих.

д) Комуникација и информације

- методе и канали комуникације, тј. тачна, јасна и двосмерна линија комуницирања и преноса података;
- квалитетна и правовремена информисаност.

Оваква подела ризика обухвата како интерно тако и екстерно окружење па представља алат који се може употребити у фази утврђивања ризика, а узима у обзир све аспекте ризика и сва потенцијална подручја ризика.

5. КАТЕГОРИЈЕ И МАТРИЦА РИЗИКА

Након што се утврде, ризици се процењују како би могли да се рангирају и у складу са тим, се утврђују приоритети и олакшава начин доношења одлука о оним ризицима на које се треба усмерити односно који имају најинтензивнији ефекат деловања на циљеве.

Ризици се процењују са становишта утицаја који имају на остварење циљева и са становишта вероватноће појављивања.

Процена утицаја обухвата процену значајности последица ако се ризик оствари, тј. процењује се какве би могле бити последице ако се ризик оствари. Утицај се може бодовати нпр. оценама од један (1) до три (3), где оцена 1 значи да ће тај догађај имати мали утицај, док највиша оцена 3 значи да ће догађај имати велики утицај на остваривање циљева корисника јавних средстава. Овде се може дати и описна процена утицаја, па тако утицај може бити мали, средњи и висок.

Из процене утицаја и вероватноће појављивања ризика произилази процена укупне изложености ризику (интензитет деловања ризика), која је потребна како би се утврдили приоритети, односно најзначајнији ризици којима треба управљати.

Укупна изложеност ризику, добија се множењем бодова утицаја с бодовима вероватноће. Тако се, ризик са највећим утицајем (3) и највећом вероватноћом појављивања (3), може проценити са највише девет (9) бодова.

Најчешћи облик процене ризика, огледа се кроз матрицу тј. дијаграм унакрсног деловања утицаја и вероватноће појављивања ризика који је дат у наставку кроз такозвану „**семафор матрицу**“:

УТИЦАЈ	ВЕЛИКИ (3)	3	6	9
	СРЕДЊИ (2)	2	4	6
	МАЛИ (1)	1	2	3
ИНТЕНЗИТЕТ РИЗИКА (УТИЦАЈ * ВЕРОВАТНОЋА)		МАЛА (1)	СРЕДЊА(2)	ВЕЛИКА(3)
ВЕРОВАТНОЋА				

„**Зелени ризици**“ су ризици ниског интензитета деловања.

„**Жуте ризике**“ треба надзирати и управљати њима све до довођења до зелене боје, ако је могуће. Они се крећу у границама 3 и 4 (нпр. висока вероватноћа 3 и мали утицај 1, средња вероватноћа 2 и средњи утицај 2, као и велики утицај 3 и ниска вероватноћа).

„**Црвени ризици**“, су оцењени са највишим оценама (6 или 9), захтевају тренутну акцију, а то су ризици са великом вероватноћом појављивања и високим утицајем на остварење циљева, или је вероватноћа појављивања висока, а утицај средњи односно обрнуто.

Дакле, оцена 9 подразумева сигурну појаву ризика са веома озбиљним утицајем, док је оцена 1, најмања вероватноћа појаве ризика са малим утицајем.

У наставку је дато објашњење вероватноће и утицаја:

Вероватноћа	Објашњење
Висок	Ризик ће се готово сигурно остварити.
Средњи	Ризик ће се вероватно остварити.
Низак	Није вероватно да ће се ризик остварити.

Степен утицаја	Објашњење
Висок	Посао ће бити озбиљно угрожен, односно остваривање циљева ће бити значајно нарушено.
Средњи	Ризик ће довести до значајног финансијског губитка, односно тешкоћа. Руководству ће бити потребно доста времена да то испита и исправи.
Низак	Ризик би могао имати одређени утицај на посао, али не би требало да спречи остваривање дугорочних циљева.

Град Ниш ризик сматра озбиљним, ако је оцењен највишом оценом (6 или 9), и то у следећим случајевима:

- ако представља директну претњу успешном осваривању циљева или завршетку програма/пројекта/активности;
- ако ће проузроковати знатну штету органима, унутрашњим организационим јединицама или службама у саставу Града Ниша, грађанима, Влади или суфинансијерима (пројекти финансирани из средстава Европске уније);
- ако ће за последицу имати кршење закона и других прописа;
- ако ће за последицу имати значајне финансијске губитке;
- ако се доводи у питање сигурност запослених и имовине Града Ниша;
- ако озбиљно утиче на углед Града Ниша.

6. СПРЕМНОСТ ЗА ПРЕУЗИМАЊЕ РИЗИКА (поступање по ризику)

Спремност за преузимање ризика представља количину ризика коју је, на ширем плану, организација спремна да преузме у процесу стварања вредности. Сврха решавања ризика јесте да се неизвесност и потенцијална опасност од појаве ризика преокрене у корист Града Ниша, путем искоришћавања прилика и елиминисања претњи које утичу на остварење циљева. Свака радња коју Град Ниш предузме са циљем да реши одређени ризик, представља део онога што је познато као „интерна контрола“.

У овој фази, разликују се две врсте ризика:

- **Инхерентни ниво ризика** је ниво ризика у случају непостојања контрола и фактора који ублажавају ризике (не узимајући у обзир успостављене контроле којима ће се третирајући ризик).
- **Резидуални ниво ризика** је ниво ризика када се узму у обзир постојеће контроле и фактори ублажавања ризика. Дакле, након предузимања одређених радњи, ризик и даље постоји. То зовемо резидуалним ризиком, а у суштини представља чињеницу да ризик не можемо потпуно уклонити.

Вероватноћа и утицај ризика смањује се избором прикладног одговора на ризик. Одлука о одговору на ризик, зависи од важности ризика као и о толеранцији и ставу према ризику.

У наставку су представљени следећи аспекти поступања по ризицима:

- а) Толерисање** – Представља један од одговора на ризик, када се ризик прихвата и толерише без предузимања било каквих радњи. Чак и ако ризик није подношљив, способност да се нешто уради у погледу одређених ризика може бити ограничена, односно трошкови предузимања било каквих радњи могу

бити већи од потенцијалне користи која се тиме може добити;

- б) Третирање (решавање)** – Највећи број ризика решава се на овај начин. Сврха третирања јесте да се, иако ће се одређене активности наставити са ризиком, предузму радње (контрола) у циљу ограничавања ризика на прихватљив ниво;

- в) Трансфер (пренос)** – Најбољи одговор за неке ризике јесте да се пренесу на треће лице. Ово се може урадити путем конвенционалног осигурања, или финансијском надокнадом трећем лицу које ће преузети ризик на други начин. Ова опција је нарочито добра за умањивање финансијских ризика или ризика по имовину;

- г) Коришћење прилика** – Ова опција није алтернатива за претходно наведене, већ представља опцију коју треба размотрити увек када се толерише, преноси или третира одређени ризик. Односи се на ситуацију када истовремено са умањивањем одређених претњи, постоји прилика да се искористи неки позитиван утицај (нпр. уколико је улагање већег износа капиталних инвестиција у велики пројекат ризично, треба преиспитати да ли постоје релевантне контроле, које су довољно добре да оправдају повећавање тог износа, како би се остварила још већа корист). Горе наведено се односи и на ситуације које са собом не носе претњу, већ само позитивне прилике;

- д) Прекид** – неке ризике је могуће решавати или свести на прихватљив ниво, само уколико се одређена активност прекине. Ова опција може бити озбиљно ограничење у јавном сектору с обзиром да се у њему спроводе низ активности, иако су ризици прилично велики, јер нема другог начина

да се резултати неопходни за грађане и остваре.

Из изнетог, а на основу члана 8. Правилника о заједничким критеријумима и стандардима за успостављање, функционисање и извештавање о систему ФУК у јавном сектору, контролне активности темеље се на писаним процедурама и начелима, поступцима и другим мерама које се успостављају ради остваривања циљева Града Ниша кроз смањење ризика до прихватљивог нивоа.

Контролне активности морају бити одговарајуће, а трошкови за њихово увођење не смеју превазићи очекивану корист од њиховог увођења.

Контролне активности које служе за свођење ризика на прихватљив ниво морају бити анализирани и ажурирани најмање једном годишње.

Постоје различите поделе контролних активности, а у контексту управљања ризицима једна од подела може бити следећа:

- **Превентивне контроле** – осмишљене да спречавају појаву неефикасности, грешака односно неправилности. Ове контроле не могу да гарантују да се контролисани фактор неће појавити, али умањују вероватноћу његовог појављивања. Пример ове контроле је везаност за поделу дужности и овлашћења нпр. одобрење комуникације с медијима само стручним и

овлашћеним особама, чиме се спречава давање неприкладних коментара, медијима;

- **Детекционе контроле** – Ове контроле се активирају након одређеног догађаја и не могу пружити апсолутну сигурност, али могу да умање ризик од нежељених последица будући да омогућавају предузимање корективних активности. Примери ових контрола укључују нпр. потврђивање након плаћања;
- **Директивне контроле** – усмеравају одређени процес у жељеном смеру, односно осигуравају остварење циља који се жели постићи. Примери ових контрола јесу јасна дефиниција политика, постављање специфичних циљева као и адекватна обука и одговарајућа структура кадрова, и
- **Корективне контроле** – осмишљене су да исправљају уочене грешке или непожељне догађаје. Пример ових контрола је креирање планова за случај непредвиђених ситуација или обликовање уговорних обавеза којима се омогућује поврат више плаћених износа.

7. РЕГИСТАР РИЗИКА

Могући случајеви ризика	Активности Орг. делова на које се утиче	Очекиване последице
Трансакције нису регулисане уговором	Обезбедити уредност и законитост трансакција	-Проблеми везани уз опште активности
-Представник није именован -Нејасна улога и одговорност запослених -Лоша подела дужности	Именовање представника за обављање одређених задатака и потписивање писмених налога у одређеним пословним процесима	-Проблеми везани уз опште активности Министарства -Застоји у спровођењу одређеног поступка
-Извештаји о издацима нису потврђени -Предуго задржавање информација -Непоуздане информације или кашњења у пријему или преносу потребних података	Састављање и предаја потврђених извештаја о издацима и захтева за плаћањем	-Проблеми везани уз опште активности Министарства -Проблеми везани уз неправилности
-Незадовољавајућа комуникација о неправилностима	Препознавање било које неправилности	-Проблеми везани за уочавање неправилности
-Неефикасан систем извештавања -Пројекти, активности, процеси нису довољно подржани ИТ системом -Пад информативног система-губитак података	Одржавање одрживог система техничког и финансијског извештавања	
-Неуспешан пренос средстава -Неуспешно управљање средствима	Пренос средстава добављачима на основу испостављених рачуна	-Закашњење у плаћањима -Закаснело спровођење пројеката
-Секторски подаци нису доступни	Припремање података/извештаја од сектора	-Неправилности -Проблеми везани за спровођење пројеката
-Неефикасан систем управљања документацијом	Чување свих докумената, како би ревизорски траг био довољно детаљан	-Проблеми везани за уочавање неправилности -Проблеми везани за ревизорску контролу
-Конкурсна документација није потпуна	Припремање и провера конкурсне	-Пројекат је прекинут или одгођен

	документације	-Утицај на поступак јавне набавке
-Поступак јавне набавке непрописно спроведен -Прихватање неодговарајућих понуда због нејасних правила и прописа -Непоштовање процедуре за избор понуде	Организовање поступака јавних набавки и поступака за доделу уговора	-Пројекат је прекинут или одгођен
-Не изводе се провере у складу са правилима	Изводи се провера, како би се утврдило јесу ли услуге или производи плаћени с одговарајуће позиције-у складу са финан планом, јесу ли захтеви за плаћање исправни, је ли добијена услуга/производ	-Утиче се на контролу и праћење

8. ПРАЋЕЊЕ И ИЗВЕШТАВАЊЕ О РИЗИЦИМА

Како би се осигурало да планови поступања у вези са ризицима буду релевантни и ефикасни на свим нивоима управљачке структуре, треба спроводити редовно праћење и извештавање. Будући да већ утврђени ризици могу расти, а могу се појавити и нови ризици, такође је потребно праћење како би се осигурало да евиденција ризика увек буде ажурирана.

Стратегијом су дефинисане све активности, са циљем повезивања ризика са циљевима. У том смислу, сви запослени (руководиоци на свим нивоима и њихови извршиоци), треба континуирано да разматрају питања везана за ризике са којима се суочавају у свом послу.

Циљ наведеног је размена информација о начину решавања ризика, где се кроз редовне извештаје и годишње анализирање најчесталијих ризика, долази до остваривања циљева Града Ниша.

Тakoђе, начин комуникације и размена информација о утврђеним ризицима на свим нивоима и међу свим запосленима обухвата и одговарајући систем праћења и извештавања о ризицима Града Ниша, и то на следећи начин:

- Након што су одређени стратешки циљеви и кључни процеси са којима ће се они постићи, а затим утврђени и процењени ризици који могу угрозити постизање циљева, али и дате мере за исте, одређују се носиоци истих описаних пословних процеса који ће се бринути о одвијању процеса на предвиђен начин (нпр. руководиоци органа, унутрашњих организационих јединица и служби). Дакле, носиоци пословних процеса задужени су и за праћење остваривања циљева и управљање најважнијим ризицима из своје области;
- Одржавање редовних састанака – вертикална и хоризонтална комуникација (на кварталном, полугодишњем и годишњем нивоу) руководећег кадра на вишем нивоу, односно када се према процени уочи изузетно значајан ризик, ради доношења одлуке о мерама за смањивање изложености ризику, о роковима и лицима који ће бити одговорни за извршавање потребних радњи, као и због евентуалне потребе мењања и ажурирања података у Регистру оперативних и Регистру стратешких ризика; анализа и дискусија у којој мери су предузете радње биле ефикасне, разматрати процене утицаја и вероватноће након што су радње у вези третирања предузете, одредити да ли су потребне даље акције ради достизања прихватљивог нивоа ризика;
- Чланови Радне групе за развој система ФУК у Граду Нишу припремају Годишњи извештај о стању ФУК система који садржи и део везан за процес управљања ризицима на основу годишњег извештаја о стању Регистра ризика који израђује именовани Координатор за ризик, а којим се осигурава обавештеност о ризицима односно дељење сазнања о ризицима и резултатима.

9. УЧИНАК УПРАВЉАЊА РИЗИЦИМА

Мерење учинка је кључна активност у праћењу да би се утврдило да ли управљање ризицима ефективно подржава пословне циљеве.

Кључни показатељи успешности исказују се кроз израду и годишње ажурирање регистра ризика код корисника јавних средстава и кроз проценат спровођења донетих мера за ублажавање ризика. Индикатори учинка ће се временом прилагођавати, у зависности од статуса успостављања система ФУК и нарочито процеса управљања ризицима. Успешно спровођења процеса управљања ризицима огледаће се и кроз смањење броја препорука интерне и екстерне ревизије.

10. АЖУРИРАЊЕ СТРАТЕГИЈЕ

Стратегија се ажурира по потреби, а најмање једном у три године. На састанцима Радне групе за развој система ФУК у Граду Нишу ће се анализирати потребе за ажурирањем Стратегије или се ажурирање може извршити по налогу градоначелника или руководиоца задуженог за развој система ФУК коме је пренесена одговорност за те послове.

11. ЗАВРШНЕ ОДРЕДБЕ

Ова Стратегија ступа на снагу осмог дана од дана објављивања у „Службеном листу Града Ниша“.

12. ПРИЛОЗИ

1. Образац за утврђивање и процену ризика
2. Извештај о показатељима успешности спровођења стратегије управљања ризицима

ПРИЛОГ 1: Образац за утврђивање и процену ризика

-Назив органа/унутрашње организационе јединице/службе: _____

Р.бр.	Посебан циљ	Програм	Оперативни циљ	Опис ризика	Подручје ризика	Процена инхерентног нивоа ризика			Процена ефикасности постојећих контрола	Предлог одговора на ризик
						утицај	вероватноћа	укупна изложеност		
1									-висока -средња -ниска	
2										
3										

- Посебни циљеви утврђени су стратешким планом
- Оперативни циљеви дефинисани су годишњим плановима
- Подручје ризика: 1) спољно окружење 2) планирање, процеси 3) запослени и организација 4) законитост и исправност 5) комуникација и информација

ПРИЛОГ 2: ИЗВЕШТАЈ О ПОКАЗАТЕЉИМА УСПЕШНОСТИ СПРОВОЂЕЊА СТРАТЕГИЈЕ УПРАВЉАЊА РИЗИЦИМА

Датум израде:

Временски период: за 2021./2022. годину

ОКВИР ЗА ОЦЕНУ				
1. Регистар ризика	2. Акциони план	3. Обука о управљању ризицима	4. Извршење мера из акционог плана	5. Извештавање и размена информација о ризику
Регистар ризика је прегледан	Мере из акционог плана се спроводе у оквиру утврђених рокова	Обука спроведена	На годишњем нивоу извршено је више од 50% мера из акционог плана	Одржавани су редовни састанци и разматран ниво изложености ризицима и постављени приоритети

Регистар ризика није у потпуности прегледан	Акциони план је у току али не иде све по плану	На годишњем нивоу идентификоване су потребе за обуку о управљању ризицима али обука није у потпуности спроведена	На годишњем нивоу извршено је 50% мера из акционог плана	Постоји комуникација између секретара и координатора за ризике
Ризици се не евидентирају	Нема напретка	Нису идентификоване потребе за обуком	Нема напретка	Нема комуникације о питањима ризика

Нацрт Стратегије управљања ризицима Града Ниша (2021-2022.) предложила Радна група за развој система финансијског управљања и контроле у Граду Нишу и доношење стратегије управљања ризицима за период 2021-2022.године, формирана решењем Градоначелнице Града Ниша број: 982/2021-01 од 23.04.2021. године

Број: 982-1/2021-01
У Нишу, дана 21.06.2021. године

Радна група:

Петровић Миљан, с.р.,члан
Радић Марија, с.р.,члан
Ана Милојковић Пејчић,с.р., члан
Михајловић Данијела, с.р.,члан
Тесла Виолета, с.р.,члан
Дозет Ирина, с.р., члан
Петровић Ивана, с.р.,члан
Михајловић Маја, с.р.,члан

16.

На основу члана 10.,18. став 2 и 6 и члана 38. став 3 и 5 Закона о планском систему Републике Србије („Службени гласник РС”, број 30/18), члана 32. став 1. тачка 6. Закона о локалној самоуправи („Службени гласник РС“, 129/07, 83/14-др.закон, 101/16-др.закон и 47/18), члана 37. став 1. тачка 7 Статута Града Ниша („Службени лист Града Ниша“, број 88/08, 143/16. и 18/19).

Скупштина Града Ниша, на седници одржаној дана 25. 08. 2021. године доноси

О Д Л У К У
О ПРИСТУПАЊУ ИЗРАДИ
СТРАТЕГИЈЕ ЗА МЛАДЕ ГРАДА НИША
ЗА ПЕРИОД 2021-2026. ГОДИНЕ
СА АКЦИОНИМ ПЛАНОМ ЗА ЊЕНО
СПРОВОЂЕЊЕ

Члан 1.

Град Ниш приступа изради Стратегије за младе града Ниша за период 2021 - 2026. године са Акционим планом за њено спровођење (у даљем тексту: Стратегија).

Стратегија је документ јавне политике, који се у складу са Националном Стратегијом за младе

од 2015. до 2025.године, Законом о младима и другим планским актима исте или веће правне снаге, доноси за период од 5 година, којим се на целовит начин утврђују стратешки правци деловања у области омладинске политике и бриге за младе.

Члан 2.

Циљ Стратегије је да дефинише приоритетне области за младе и активности које одговарају на специфичне потребе младих, да утврди локалну омладинску политику као сет стратешких мера које повезују различите области живота младих, а усмерене су на унапређење квалитета живота младих, њиховог физичког и психичког благостања и свеукупне добробити, као и обезбеђивање могућности за развој знања, вештина и ставова неопходних за бољу и лакшу интеграцију младих у друштво и преузимање активног учешћа у друштвеном животу.

Члан 3.

Стратегија садржи следеће елементе: визију, односно жељено стање, преглед и анализу постојећег стања, приоритетне циљеве који се желе постићи, кратак опис мера за постизање општих и посебних циљева, кључне показатеље учинака на нивоу општих и посебних циљева и мера, као и Институционални оквир и план за

праћење спровођења, вредновања учинака и извештавање о спроведеним мерама.

Члан 4.

Ради спровођења ове одлуке, Градоначелник именује Координациони тим чији је задатак да координира и надзире процес израде Стратегије, израђује и усваја оперативни план за израду Стратегије, разматра Стратегију по фазама припреме, предложеној од стране тематских радних група и даје Градском већу на даљу надлежност.

Координациони тим чиниће представници Града Ниша и Градске управе за друштвене делатности, Градског већа Града Ниша, представници Градских општина Града Ниша, јавних установа, Регионалне развојне агенције ЈУГ, Канцеларије за локални економски развој, представници организација цивилног друштва и научно-истраживачких институција.

Члан 5.

Координациони тим формира тематске радне групе за поједине области омладинске политике које чине представници градских управа, лица ангажована у администрацији, установама, универзитету, јавним предузећима, организацијама цивилног друштва, као и остали представници јавног, приватног, цивилног сектора и научно-истраживачког сектора.

Задаци тематских радних група су:

- израда анализа постојећег стања са препорукама;
- дефинисање предлога општинских и посебних циљева;
- дефинисање опција за остваривање постављених циљева;
- израда *ex ante* анализе ефеката предложених опција;
- дефинисање предлога оптималне опције за остваривање постављених циљева - дефинисање мера, њихових носилаца и показатеља резултата.

Члан 6.

Током читавог процеса израде Стратегије биће спровођене консултације применом различитих техника (фокус групе, округли сто, панел, анкета, прикупљање писаних коментара) на којима ће се усаглашавати предложена решења.

У њихов рад могу бити укључени и сви остали заинтересовани учесници, како би се обезбедила партиципација и транспарентност процеса одлучивања и правовремено обавештавање јавности.

Члан 7.

Стручне и административне послове за потребе израде Стратегије обављаће Регионална

развојна агенција ЈУГ, доо, Ниш и Градска управа за друштвене делатности.

Члан 8.

Рок за израду Стратегије је 8 (осам) месеци од дана ступања на снагу ове Одлуке.

Члан 9.

За реализацију ове Одлуке задужен је Координациони тим.

Члан 10.

Средства за израду Стратегије обезбеђена су из буџета Регионалне развојне агенције ЈУГ, доо, Ниш.

Члан 11.

Ова одлука објављује се на званичној интернет презентацији Града Ниша и ступа на снагу осмог дана од дана објављивања у „Службеном листу Града Ниша“.

Број: 06-801/2021-17-02

У Нишу, 25. 08. 2021. године

СКУПШТИНА ГРАДА НИША

ПРЕДСЕДНИК
др Бобан Џунић, с.р.

17.

На основу члана 10., члана 18. став 2. и 6., члана 38. став 3. и 5. Закона о планском систему Републике Србије ("Службени гласник Републике Србије", број 30/2018), члана 32. став 1. тачка 6.) и члана 66. Закона о локалној самоуправи ("Службени гласник Републике Србије"), број 129/2007, 83/2014-др. закон, 101/2016-др. закон и 47/2018), члана 37. став 1. тачка 7.) Статута Града Ниша ("Службени лист Града Ниша", број 88/2008, 143/2016 и 18/2019),

Скупштина Града Ниша, на седници одржаној 25. 08. 2021. доноси

О Д Л У К У

О ПРИСТУПАЊУ ИЗРАДИ СТРАТЕГИЈЕ НИСКОУГЉЕНИЧНОГ РАЗВОЈА ГРАДА НИША ЗА ПЕРИОД ОД 2021. ДО 2027. ГОДИНЕ СА ПРОЈЕКЦИЈОМ ДО 2030. ГОДИНЕ СА АКЦИОНИМ ПЛАНОМ ЗА ЊЕНО СПРОВОЂЕЊЕ

Члан 1.

Приступа се изради Стратегије нискоугљеничног развоја Града Ниша за период од 2021. до 2027. године са пројекцијом до 2030. године са Акционим планом за њено спровођење (у даљем тексту: Стратегија).

Стратегија у смислу ове одлуке подразумева дугорочни документ јавне политике којим се регулише развојни правац деловања у области заштите животне средине, контроле утицаја неповољних климатских промена и смањене емисије штетних гасова.

Нискоугљенични развој подразумева планирање економског раста и инвестиција који су праћени смањеним емисијама гасова са ефектом стаклене баште (скраћени назив: GHG).

Члан 2.

Циљ израде Стратегије је да омогући Граду Нишу да, на локалном нивоу, допринесе успостављању система за смањење емисије гасова са ефектом стаклене баште, прилагођавају на измењене климатске услове и да следи економски раст праћен смањеним емисијама гасова са ефектом стаклене баште.

Члан 3.

Стратегија ће садржати анализу тренутног стања у свим секторима који су извор емисија (енергетика, пољопривреда, саобраћај и управљање отпадом) на нивоу локалне самоуправе, као и мере и активности за смањење гасова са ефектом стаклене баште, које ће омогућити планирање одрживог и зеленог развоја урбаних средина.

Стратегија ће садржати:

- 1) Визију, односно жељено стање коме се тежи
- 2) Преглед и анализу постојећег стања, односно преглед планских докумената и основног локалног инвентара (попис емисија за све секторе
- 3) Опште и посебне циљеве јавне политике
- 4) Мере за постизање општих и посебних циљева
- 5) Кључне показатеље учинка, којима се мери ефикасност и ефективност спровођења Стратегије, као и процес праћења активности и мера повезаних са ниском емисијом гасова са ефектом стаклене баште
- 6) Надлежне институције, органе и организационе јединице Града Ниша, који ће бити задужени за спровођење мера и координацију субјеката који учествују у спровођењу мера
- 7) Укупан буџет за имплементацију и изворе финансирања за активности и мере предвиђене Стратегијом
- 8) Климатске податке за Град Ниш и сценарије емисије гасова са ефектом стаклене баште
- 9) Начине укључивања заинтересованих страна и грађана.

Члан 4.

У циљу спровођења ове одлуке, биће именована радна група чији је задатак да споводи и прати процес израде Стратегије, да се стара о заступању интереса Града Ниша и о информисању јавности у процесу израде Стратегије.

Градоначелник доноси решење о именовању Радне групе из става 1 овог члана, у року од 15 дана од дана ступања на снагу ове одлуке.

Радном групом председава Енергетски менаџер Града Ниша.

Члан 5.

За потребе израде Стратегије и утврђивања интереса циљне јавности, Радна група ће обезбедити подршку стручњака ангажованих у јавној управи, истраживачким институтима, универзитетима, јавним предузећима и установама чији је оснивач Град Ниш, организацијама цивилног друштва, медијима, као и подршку осталих представника јавног, приватног, цивилног и научно - истраживачког сектора.

У процес израде Стратегије могу бити укључени и страни експерти, као стручна и техничка подршка, кроз међународне програме.

Члан 6.

Стручне, административне, финансијске и организационе послове за потребе радне групе ће обављати Канцеларија за локални економски развој.

Члан 7.

У процесу припреме Стратегије промовисаће се партиципативни приступ планирању локалног развоја, међусекторска сарадња и размена информација, укључивање и координација јавног, приватног, научно-истраживачког и цивилног сектора у процес одлучивања и партнерство међу институцијама.

Члан 8.

Рок за израду Стратегије је 6 (шест) месеци од дана ступања на снагу ове одлуке.

Члан 9.

За реализацију ове одлуке задужена је Канцеларија за локални економски развој.

Члан 10.

Ова одлука ступа на снагу осмог дана од дана објављивања у "Службеном листу Града Ниша".

Број: 06-801/2021-18-02

У Нишу, 25. 08. 2021. године

СКУПШТИНА ГРАДА НИША

ПРЕДСЕДНИК
др Бобан Џунић, с.р.

18.

На основу члана 93. Закона о локалној самоуправи ("Службени гласник РС", број 129/2007, 83/2014 - др. закон, 101/2016 - др. закон и 47/2018), члана 181. став 1. Закона о државном премеру и катастру (Службени гласник РС", бр. 72/2009, 18/2010, 65/2013, 15/2015 - Одлука УС, 96/2015, 47/2017 - аутентично тумачење, 113/2017 - други закон, 27/2018 - други закон, 41/2018 - други закон и 9/2020 - други закон), члана 37. став 1. тачка 23а Статута Града Ниша ("Службени лист Града Ниша", бр. 88/2008, 143/2016 и 18/2019) и сагласности Министарства државне управе и локалне самоуправе, број 015-05-00033/2021-24 од 28.6.2021. године,

Скупштина Града Ниша на седници одржаној 25.8.2021. године, донела је

О Д Л У К У О ПРОМЕНИ НАЗИВА УЛИЦА НА ТЕРИТОРИЈИ ГРАДА НИША

Члан 1.

1. Назив постојеће улице **Црквиште** („Службени лист Града Ниша“, број 17/2006), која креће између кп 2142/1 и 2142/10, иде дуж кп 2142/2, 2143/5, 2143/4, 2143/3, 2143/2, 316/1, 314/9, 314/10 и завршава се између кп 314/1 и 316/2, све у КО Прва Кутина, мат. бр. улице (729477006374) у насељеном месту Прва Кутина, градска општина Нишка Бања, мења се у **УЛИЦА АНКЕ ПЕТРОВИЋ**

Анка Петровић, (1930. год. - 2012. године, Прва Кутина) песник и наратор, родила се и живела у селу Прва Кутина поред Ниша. Дала је свој велики допринос развоју културе и самог села у то време. Заслужна је за изградњу Дома културе у Првој Кутини. Била је укључена у Антифасистички фронт жена и оснивач Актива жена Прва Кутина 1978. године. Активно је учествовала у свим организацијама и манифестацији Сусрети села, где је имала своја песничка излагања. Била је позната по свом ентузијазму и енергији која је у то време за жене била једна врста смелости, чиме је допринела да се жене на селу активно укључе у друштвена дешавања. Била је јака жена, живећи испред свог времена.

2. Назив постојеће улице **Дејана Митића** („Службени лист Града Ниша“, број 105/2018), која креће од кп 6585 и кп 6586, иде дуж кп 8506 и завршава се код кп 6575 и кп 6682, све у КО Трупале, у насељеном месту Трупале, градска општина Црвени Крст, мења се у **УЛИЦА ВОЈИСЛАВА ДЕВИЋА**

Војислав Девић, (Санад, 3. август 1933 - 24. јануар 2011, Ниш) историчар уметности, ликовни критичар, сликар и педагог, један је од оснивача Галерије савремене ликовне уметности у Нишу, оснивач Документационог центра Наиссус при Народном музеју у Нишу и један од иницијатора поновног оживљавања Ликовне колоније Сићево, директор Народог музеја. Образовање је стекао у Новом Саду и Београду. Завршио је филозофски факултет у Београду на одсеку за историју уметности. Био је ванредни професор Универзитета у Приштини и Нишу, као и почасни члан Удружења примењених уметника и дизајнера Србије. Написао је књигу Историја уметности од праисторије до данас у издању Факултет уметности у Приштини и књигу Уметнички проблеми масовне архитектуре (1990), у издању исте институције.

3. Назив постојеће улице **Железничка**, која креће од кп 10003/1 и кп 9406/1, иде дуж кп 10291, кп 10295, кп 10296 и кп 8500 и завршава се код кп 6572 и кп 7215, све у КО Трупале, мат. бр. улице (729574006317) у насељеном месту Трупале, градска општина Црвени Крст, мења се у **УЛИЦА ВОДНИКА ДЕЈАНА МИТИЋА**

Дејан Митић, рођен је 9.11.1977. године у Нишу. Завршио је Основну школу „1. Мај“ у Трупалу 1992. године. Након завршене Прехрамбено - хемијске школе 1996. године одлази на одслужење војног рока у Сурдулицу. 1997. године конкурише за једногодишњу војну школу у коју бива примљен. Исту завршава јуна 1998. године и добија чин водника Војске Југославије. Септембра 1998. године, почиње са радом у Косовској Митровици у саставу 125. моторизоване бригаде. Током ратних дејстава 1999. године, бива распоређен са јединицом у реону карауле Кошаре. У ноћи између 15. и 16. априла усред једног од многих жестоких напада албанских терориста, покушавајући да спаси свог рањеног водника Златка Ацића, бива и сам рањен. Два његова водника су покушали да извуку Дејана и Златка иза ватрене линије, али нису успели. Дејан, као њихов претпостављени им наређује да их оставе и да покушају да доведу помоћ. Од тада се Дејану губи сваки траг, четири године се водио као нестало, да би се ДНК анализом утврдило да су његови посмртни остаци извучени из реона карауле Кошаре новембра 1999. године и сахрањени на гробљу Лешће у Београду. Есхумација посмртних остатака је извршена октобра 2003. године, а сахрана 10.10.2013. године на гробљу у Трупалу.

Члан 2.

Одлуку о промени назива улица на територији Града Ниша доставити Републичком

геодетском заводу и Градској управи за комуналне делатности и инспекцијске послове.

Члан 3.

Одлуку и сагласност Министарства државне управе и локалне самоуправе објавити у "Службеном листу Града Ниша".

Број: 06-801/2021-19-02
У Нишу, 25.8.2021. године

СКУПШТИНА ГРАДА НИША

Председник
др Бобан Џунић, с.р.

Министарство државне управе и локалне самоуправе

Министарство државне управе и локалне самоуправе, на основу члана 93., а у вези са чланом 94. Закона о локалној самоуправи („Службени гласник РС”, број 129/07, 83/14 - др. Закон, 101/16-др. Закон и 47/18), поступајући по захтеву Скупштине Града Ниша, Комисије за називе делова насељених места и називе улица, број: 06-572/2021-02 од 4. јуна 2021. године, даје

САГЛАСНОСТ

Скупштини Града Ниша, Комисији за називе делова насељених места и називе улица, на Предлог одлуке о промени назива улица на територији града Ниша.

Образложење

Скупштина Града Ниша, Комисија за споменике и називе тргова и улица доставила је захтев број: 06-572/2021-02 од 4. јуна 2021. године, у чијем прилогу је Предлог одлуке о промени назива улица на територији града Ниша, ради давања сагласности.

У складу са чланом 93. Закона о локалној самоуправи („Службени гласник РС”, број 129/07, 83/14 - др. Закон, 101/16-др. Закон и 47/18), Министарство је размотрило наведени предлог и дало сагласност на промену назива три улице, као у диспозитиву.

Број:015-05-00033/2021-24
У Београду, 28. јун 2021. године

МИНИСТАРСТВО ДРЖАВНЕ УПРАВЕ И ЛОКАЛНЕ САМОУПРАВЕ

МИНИСТАР
Марија Обрадовић, с.р.

19.

На основу члана 27. став 10., члана 28. став 2., члана 36. став 6. и члана 49. став 3. Закона о јавној својини („Сл.гласник РС“, бр.72/2011, 88/2013, 105/14, 104/2016 – др.закон, 108/2016, 113/2017, 95/2018 и 153/2020), члана 32. став 1. тачка 6. Закона о локалној самоуправи („Сл.гласник РС“, бр. 129/2007, 83/2014-др.закон, 101/2016 –др.закон и 47/2018) и члана 37. став 1. тачка 7. Статута Града Ниша („Службени лист Града Ниша“, број 88/2008, 143/2016 и 18/2019),

Скупштина Града Ниша на седници од 25.08. 2021. године, донела је

ОДЛУКУ О ИЗМЕНИ И ДОПУНИ ОДЛУКЕ О ПРИБАВЉАЊУ, РАСПОЛАГАЊУ И УПРАВЉАЊУ СТВАРИМА У ЈАВНОЈ СВОЈИНИ ГРАДА НИША

Члан 1.

У Одлуци о прибављању, располагању и управљању стварима у јавној својини Града Ниша („Службени лист Града Ниша“, број 80/2021-пречишћен текст), у члану 61. став 2 мења се и гласи:

„ За коришћење непокретности за одржавање спортских, културних, сајамских, научних и других сличних потреба, за које је закуп краћи од 30 дана, дневна закупнина износи:

-350.000,00 динара за коришћење летње позорнице у Тврђави;

-150.000,00 динара за коришћење летње позорнице у Нишкој Бањи;

-20.000,00 динара за коришћење сала у службеним зградама којима располаже Град Ниш.“

У истом члану став 3 мења се и гласи:

„Дневна закупнина која садржи накнаду за комуналне трошкове, за коришћење сала у објекту у ул. Орловића Павла бр.28а износи 80.000,00 динара.“

Члан 2.

Одредбе ове одлуке примењиваће се на поступке давања у закуп који су започети а који нису окончани у складу са одредбама Одлуке о прибављању, располагању и управљању стварима у јавној својини Града Ниша („Службени лист Града Ниша“, број 80/2021-пречишћен текст).

Члан 3.

Ова одлука ступа на снагу осмог дана од дана објављивања у „Службеном листу Града Ниша“.

Број: 06-801/2021-20-02
У Нишу, 25. 08. 2021.године

СКУПШТИНА ГРАДА НИША

ПРЕДСЕДНИК
др Бобан Џунић, с.р.

20.

На основу члана 37. став 1. тачка 7. Статута Града Ниша („Службени лист Града Ниша“, број 88/2008, 143/2016 и 18/2019) и члана 8. Одлуке о оснивању Јавног комуналног предузећа за обједињену наплату комуналних, стамбених и других услуга и накнада ("Службени лист Града Ниш", број 145/2016- пречишћен текст), Скупштина Града Ниша, на седници од 25.08.2021. године доноси

О Д Л У К У**О ИЗМЕНАМА ОДЛУКЕ О УТВРЂИВАЊУ
ВИСИНЕ НАКНАДЕ ЗА ОБАВЉАЊЕ
ПОСЛОВА ОБЈЕДИЊЕНЕ НАПЛАТЕ ЗА
КОМУНАЛНО-СТАМБЕНЕ УСЛУГЕ, КОЈЕ
ПЛАЋАЈУ ЈАВНА И ЈАВНО КОМУНАЛНА
ПРЕДУЗЕЋА****Члан 1.**

У Одлуци о утврђивању висине накнаде за обављање послова обједињене наплате за комунално-стамбене услуге, које плаћају јавна и јавно комунална предузећа ("Службени лист Града Ниша", број 94/2006, 10/2015 и 108/2020) у члану 1. тачка 3. мења се и гласи:

"3. ЈКП "Медиана" Ниш у висини од 6,34% од укупног наплаћеног износа за извршене услуге наплате рачуна за сакупљање и одвожење комуналног отпада, димничарске услуге, чишћење зграда и одлагање комуналног отпада;"

Тачка 4. мења се и гласи:

"4. ЈКП "Наиссус" Ниш у висини од 4,10% од укупно наплаћеног износа за извршене услуге наплате рачуна за воду и одвођење отпадних вода."

Члан 2.

Овлашћује се Градска управа за органе Града и грађанска стања да сачини и објави пречишћен текст Одлуке о утврђивању висине накнаде за обављање послова обједињене наплате за комунално-стамбене услуге, које плаћају јавна и јавно комунална предузећа.

Члан 3.

Ова одлука ступа на снагу осмог дана од дана објављивања у "Службеном листу Града Ниша".

Број: 06-801/2021-21-02
У Нишу, 25. 08. 2021.године

СКУПШТИНА ГРАДА НИША

ПРЕДСЕДНИК
др Бобан Џунић, с.р.

21.

На основу члана 13. Закона о јавним службама („Службени гласник Републике Србије“, број 42/91, 71/94), члана 26., члана 42. став 5. и члана 46. став 4. Закона о култури („Службени гласник РС“, број 72/09, 13/16, 30/16-испр., 6/20, 47/21 и 78/21) и члана 37. став 1. тачка 9. Статута Града Ниша („Службени лист Града Ниша“, број 88/08, 143/16 и 18/19),

Скупштина Града Ниша, на седници одржаној дана 25.08.2021.године, доноси

О Д Л У К У**О ИЗМЕНАМА И ДОПУНИ ОДЛУКЕ О
ОСНИВАЊУ ПОЗОРИШТА ЛУТАКА НИШ****Члан 1.**

У Одлуци о оснивању Позоришта лутака Ниш („Службени лист Града Ниша", број 2/2011 – пречишћен текст, 115/2016 и 99/2020), у члану 10. став 2., након речи: „Установе“ додају се речи: „уз претходну сагласност Скупштине Града“.

Члан 2.

У члану 13. став 6. и члану 16. ставу 6., проценат: „30%“ замењује се процентом: „40%“.

Члан 3.

Управни одбор Установе је дужан да усклади статут Установе са овом одлуком у року од 30 дана од дана ступања на снагу ове одлуке.

Члан 4.

Ова одлука ступа на снагу осмог дана од дана објављивања у „Службеном листу Града Ниша“.

Број: 06-801/2021-22-02
У Нишу, 25. 08. 2021.године

СКУПШТИНА ГРАДА НИША

ПРЕДСЕДНИК
др Бобан Џунић, с.р.

22.

На основу члана 13. Закона о јавним службама („Службени гласник Републике Србије“, број 42/91, 71/94), члана 26., члана 42. став 5. и члана 46. став 4. Закона о култури („Службени гласник РС“, број 72/09, 13/16, 30/16-испр., 6/20, 47/21 и 78/21) и члана 37. став 1. тачка 9. Статута Града Ниша („Службени лист Града Ниша“, број 88/08, 143/16 и 18/19),

Скупштина Града Ниша, на седници одржаној дана 25.08.2021.године, доноси

О Д Л У К У
О ИЗМЕНАМА И ДОПУНИ ОДЛУКЕ О
ОСНИВАЊУ ГАЛЕРИЈЕ САВРЕМЕНЕ
ЛИКОВНЕ УМЕТНОСТИ НИШ

Члан 1.

У Одлуци о оснивању Галерије савремене ликовне уметности Ниш („Службени лист Града Ниша“, број 80/2013 - пречишћен текст, 115/2016 и 99/2020), у члану 10. став 2., након речи: „Установе“ додају се речи: „уз претходну сагласност Скупштине Града“.

Члан 2.

У члану 13. став 6. и члану 16. став 6., проценат: „30%“ замењује се процентом: „40%“.

Члан 3.

Управни одбор Установе је дужан да усклади статут Установе са овом одлуком у року од 30 дана од дана ступања на снагу ове одлуке.

Члан 4.

Ова одлука ступа на снагу осмог дана од дана објављивања у „Службеном листу Града Ниша“.

Број: 06-801/2021-23-02
У Нишу, 25. 08. 2021.године

СКУПШТИНА ГРАДА НИША

ПРЕДСЕДНИК
др Бобан Џунић, с.р.

23.

На основу члана 13. Закона о јавним службама („Службени гласник Републике Србије“, број 42/91, 71/94), члана 26., члана 42. став 5. и члана 46. став 4. Закона о култури („Службени гласник РС“, број 72/09, 13/16, 30/16-испр., 6/20, 47/21 и 78/21) и члана 37. став 1. тачка 9. Статута Града Ниша („Службени лист Града Ниша“, број 88/08, 143/16 и 18/19),

Скупштина Града Ниша, на седници одржаној дана 25.08.2021.године, доноси

О Д Л У К У
О ИЗМЕНАМА И ДОПУНИ ОДЛУКЕ О
ОСНИВАЊУ ДЕЧИЈЕГ КУЛТУРНОГ
ЦЕНТРА НИШ

Члан 1.

У Одлуци о оснивању Дечијег културног центра Ниш („Службени лист Града Ниша“, број 112/2018 – пречишћен текст и 99/2020), у члану 9. став 2., након речи: „Установе“ додају се речи: „уз претходну сагласност Скупштине Града“.

Члан 2.

У члану 12. став 6. и члану 15. став 6., проценат: „30%“ замењује се процентом: „40%“.

Члан 3.

Управни одбор Установе је дужан да усклади статут Установе са овом одлуком у року од 30 дана од дана ступања на снагу ове одлуке.

Члан 4.

Ова одлука ступа на снагу осмог дана од дана објављивања у „Службеном листу Града Ниша“.

Број: 06-801/2021-24-02
У Нишу, 25. 08. 2021.године

СКУПШТИНА ГРАДА НИША

ПРЕДСЕДНИК
др Бобан Џунић, с.р.

24.

На основу члана 13. Закона о јавним службама („Службени гласник Републике Србије“, број 42/91, 71/94), члана 26., члана 42. став 5. и члана 46. став 4. Закона о култури („Службени гласник РС“, број 72/09, 13/16, 30/16-испр., 6/20, 47/21 и 78/21) и члана 37. став 1. тачка 9. Статута Града Ниша („Службени лист Града Ниша“, број 88/08, 143/16 и 18/19),

Скупштина Града Ниша, на седници одржаној дана 25.08.2021.године, доноси

О Д Л У К У
О ИЗМЕНАМА И ДОПУНИ ОДЛУКЕ О
ОСНИВАЊУ УСТАНОВЕ НИШКИ
КУЛТУРНИ ЦЕНТАР

Члан 1.

У Одлуци о оснивању Установе Нишки културни центар („Службени лист Града Ниша“, број 2/2011 – пречишћен текст, 115/2016 и

99/2020), у члану 10. став 2., након речи: „Установе“ додају се речи: „уз претходну сагласност Скупштине Града“.

Члан 2.

У члану 13. став 6. и члану 16. став 6., проценат: „30%“ замењује се процентом: „40%“.

Члан 3.

Управни одбор Установе је дужан да усклади статут Установе са овом одлуком у року од 30 дана од дана ступања на снагу ове одлуке.

Члан 4.

Ова одлука ступа на снагу осмог дана од дана објављивања у „Службеном листу Града Ниша“.

Број: 06-801/2021-25-02
У Нишу, 25. 08. 2021.године

СКУПШТИНА ГРАДА НИША

ПРЕДСЕДНИК
др Бобан Џунић, с.р.

25.

На основу члана 13. Закона о јавним службама („Службени гласник Републике Србије“, број 42/91, 71/94), члана 26., члана 42. став 5. и члана 46. став 4. Закона о култури („Службени гласник РС“, број 72/09, 13/16, 30/16-испр., 6/20, 47/21 и 78/21) и члана 37. став 1. тачка 9. Статута Града Ниша („Службени лист Града Ниша“, број 88/08, 143/16 и 18/19),

Скупштина Града Ниша, на седници одржаној дана 25.08.2021.године, доноси

О Д Л У К У О ИЗМЕНАМА И ДОПУНИ ОДЛУКЕ О ОСНИВАЊУ ИСТОРИЈСКОГ АРХИВА НИШ

Члан 1.

У Одлуци о оснивању Историјског архива Ниш („Службени лист Града Ниша“, број 2/2011 – пречишћен текст, 115/2016 и 99/2020), у члану 11. став 2., након речи: „Установе“ додају се речи: „уз претходну сагласност Скупштине Града“.

Члан 2.

У члану 14. став 6. и члану 17. став 6., проценат: „30%“ замењује се процентом: „40%“.

Члан 3.

Управни одбор Установе је дужан да усклади статут Установе са овом одлуком у року од 30 дана од дана ступања на снагу ове одлуке.

Члан 4.

Ова одлука ступа на снагу осмог дана од дана објављивања у „Службеном листу Града Ниша“.

Број: 06-801/2021-26-02
У Нишу, 25. 08. 2021.године

СКУПШТИНА ГРАДА НИША

ПРЕДСЕДНИК
др Бобан Џунић, с.р.

26.

На основу члана 13. Закона о јавним службама („Службени гласник Републике Србије“, број 42/91, 71/94), члана 26., члана 42. став 5. и члана 46. став 4. Закона о култури („Службени гласник РС“, број 72/09, 13/16, 30/16-испр., 6/20, 47/21 и 78/21) и члана 37. став 1. тачка 9. Статута Града Ниша („Службени лист Града Ниша“, број 88/08, 143/16 и 18/19),

Скупштина Града Ниша, на седници одржаној дана 25.08.2021.године, доноси

О Д Л У К У О ИЗМЕНАМА И ДОПУНИ ОДЛУКЕ О ОСНИВАЊУ НИШКОГ СИМФОНИЈСКОГ ОРКЕСТРА

Члан 1.

У Одлуци о оснивању Нишког симфонијског оркестра („Службени лист Града Ниша“, број 2/2011 – пречишћен текст, 115/2016 и 99/2020), у члану 10. став 2., након речи: „Установе“ додају се речи: „уз претходну сагласност Скупштине Града“.

Члан 2.

У члану 13. став 6. и члану 16. став 6., проценат: „30%“ замењује се процентом: „40%“.

Члан 3.

Управни одбор Установе је дужан да усклади статут Установе са овом одлуком у року од 30 дана од дана ступања на снагу ове одлуке.

Члан 4.

Ова одлука ступа на снагу осмог дана од дана објављивања у „Службеном листу Града Ниша“.

Број: 06-801/2021-27-02
У Нишу, 25. 08. 2021.године

СКУПШТИНА ГРАДА НИША

ПРЕДСЕДНИК
др Бобан Џунић, с.р.

27.

На основу члана 13. Закона о јавним службама („Службени гласник Републике Србије“, број 42/91, 71/94), члана 26., члана 42. став 5. и члана 46. став 4. Закона о култури („Службени гласник РС“, број 72/09, 13/16, 30/16-испр., 6/20, 47/21 и 78/21) и члана 37. став 1. тачка 9. Статута Града Ниша („Службени лист Града Ниша“, број 88/08, 143/16 и 18/19),

Скупштина Града Ниша, на седници одржаној дана 25.08.2021.године, доноси

О Д Л У К У

О ИЗМЕНАМА И ДОПУНИ ОДЛУКЕ О ОСНИВАЊУ НАРОДНОГ ПОЗОРИШТА НИШ

Члан 1.

У Одлуци о оснивању Народног позоришта Ниш („Службени лист Града Ниша“, број 2/2011 – пречишћен текст, 115/2016 и 99/2020), у члану 10. став 2., након речи: „Установе“ додају се речи: „уз претходну сагласност Скупштине Града“.

Члан 2.

У члану 13. став 6. и члану 16. став 6., проценат: „30%“ замењује се процентом: „40%“.

Члан 3.

Управни одбор Установе је дужан да усклади статут Установе са овом одлуком у року од 30 дана од дана ступања на снагу ове одлуке.

Члан 4.

Ова одлука ступа на снагу осмог дана од дана објављивања у „Службеном листу Града Ниша“.

Број: 06-801/2021-28-02
У Нишу, 25. 08. 2021.године

СКУПШТИНА ГРАДА НИША

ПРЕДСЕДНИК
др Бобан Џунић, с.р.

28.

На основу члана 13. Закона о јавним службама („Службени гласник Републике Србије“, број 42/91, 71/94), члана 26., члана 42. став 5. и члана 46. став 4. Закона о култури („Службени гласник РС“, број 72/09, 13/16, 30/16-испр., 6/20, 47/21 и 78/21), члана 17. став 6. Закона о

библиотечко-информационој делатности („Службени гласник РС“, број 52/11 и 78/21) и члана 37. став 1. тачка 9. Статута Града Ниша („Службени лист Града Ниша“, број 88/08, 143/16 и 18/19),

Скупштина Града Ниша, на седници одржаној дана 25.08.2021.године, доноси

О Д Л У К У

О ИЗМЕНАМА И ДОПУНИ ОДЛУКЕ О ОСНИВАЊУ НАРОДНЕ БИБЛИОТЕКЕ "СТЕВАН СРЕМАЦ" НИШ

Члан 1.

У Одлуци о оснивању Народне библиотеке "Стеван Сремац" Ниш („Службени лист Града Ниша“, број 2/2011 – пречишћен текст, 115/2016 и 99/2020), у члану 10. став 2., након речи: „Установе“ додају се речи: „уз претходну сагласност Скупштине Града“.

У ставу 5. истог члана, речи „три године“ замењују се речима „пет година“.

Члан 2.

У члану 13. став 6. и члану 16. став 6., проценат: „30%“ замењује се процентом: „40%“.

Члан 3.

Управни одбор Установе је дужан да усклади статут Установе са овом одлуком у року од 30 дана од дана ступања на снагу ове одлуке.

Члан 4.

Ова одлука ступа на снагу осмог дана од дана објављивања у „Службеном листу Града Ниша“.

Број: 06-801/2021-29-02
У Нишу, 25. 08. 2021.године

СКУПШТИНА ГРАДА НИША

ПРЕДСЕДНИК
др Бобан Џунић, с.р.

29.

На основу члана 13. Закона о јавним службама („Службени гласник Републике Србије“, број 42/91, 71/94), члана 26., члана 42. став 5. и члана 46. став 4. Закона о култури („Службени гласник РС“, број 72/09, 13/16, 30/16-испр., 6/20, 47/21 и 78/21) и члана 37. став 1. тачка 9. Статута Града Ниша („Службени лист Града Ниша“, број 88/08, 143/16 и 18/19),

Скупштина Града Ниша, на седници одржаној дана 25.08.2021.године, доноси

О Д Л У К У
О ИЗМЕНАМА И ДОПУНИ ОДЛУКЕ О
ОСНИВАЊУ НАРОДНОГ МУЗЕЈА НИШ

Члан 1.

У Одлуци о оснивању Народног музеја Ниш („Службени лист Града Ниша”, број 2/2011 – пречишћен текст, 115/2016 и 99/2020), у члану 10. став 2., након речи: „Установе“, додају се речи: „уз претходну сагласност Скупштине Града“.

Члан 2.

У члану 13. став 6. и члану 16. став 6., проценат: „30%“ замењује се процентом: „40%“.

Члан 3.

Управни одбор Установе је дужан да усклади статут Установе са овом одлуком у року од 30 дана од дана ступања на снагу ове одлуке.

Члан 4.

Ова одлука ступа на снагу осмог дана од дана објављивања у „Службеном листу Града Ниша“.

Број: 06-801/2021-30-02
У Нишу, 25. 08. 2021.године

СКУПШТИНА ГРАДА НИША

ПРЕДСЕДНИК
др Бобан Џунић, с.р.

30.

На основу члана 5. став 3 Закона о јавним предузећима („Службени гласник РС”, број 15/2016 и 88/2019) и члана 37. став 1 тачка 7 Статута Града Ниша („Службени лист Града Ниша”, број 88/2008, 143/2016 и 18/ 2019),

Скупштина Града Ниша, на седници одржаној дана 25.08.2021.године, доноси

О Д Л У К У
О ИЗМЕНАМА И ДОПУНАМА
ОДЛУКЕ О ОСНИВАЊУ
ЈАВНОГ КОМУНАЛНОГ ПРЕДУЗЕЋА
ЗА ПИЈАЧНЕ УСЛУГЕ „ТРЖНИЦА“ НИШ

Члан 1.

У Одлуци о оснивању Јавног комуналног предузећа за пијачне услуге „Тржница“ Ниш („Службени лист Града Ниша”, број 145/2016-пречишћен текст), члан 9. мења се и гласи:

Члан 9.

Основни капитал предузећа износи 87.460.315,68 динара, од чега 50.000.100,00 динара представља новчани, док 37.460.215,68 динара представља неновчани капитал.

Град Ниш је власник 100% удела у основном капиталу предузећа.

Усклађивање регистрованог капитала са капиталом исказаним по финансијским извештајима, биће извршено у складу са Законом о привредним друштвима и прописима којима се уређује регистрација привредних субјеката."

Члан 2.

У члану 15. после става 4. додају се ставови 5. и 6. који гласе:

"Извештај из става 1 тачка 3) овог члана доставља се Градском већу Града Ниша ради даљег извештавања.

Извештај из става 1 тачка 4) овог члана доставља се Градском већу Града Ниша у року од 30 дана од дана истека тромесечја".

Члан 3.

Члан 16. брише се.

Члан 4.

У члану 22. став 1. тачка 4. мења се и гласи:

"4) се утврди да делује на штету предузећа кршењем директорских дужности, несавесним понашањем или на други начин, а нарочито:

(1) ако користи ресурсе јавног предузећа за промоцију политичких странака, односно политичких субјеката, под чиме се посебно подразумева коришћење службених просторија, возила и инвентара јавног предузећа без накнаде,

(2) ако обавља активности везане за промоцију политичких странака, односно политичких субјеката као и за изборну кампању у радно време,

(3) ако врши притисак на запослене и лица ангажована по другом основу у јавном предузећу у вези са подршком политичким субјектима или кандидатима на изборима,

(4) ако му је било познато да запослени или ангажовани по другом основу у јавном предузећу користи ресурсе јавног предузећа за промоцију политичких странака, односно политичких субјеката или врши притисак на друге запослене и радно ангажоване у вези са подршком политичким субјектима или кандидатима на изборима, а није предузео радње за које је надлежан да то спречи."

Члан 5.

Предузеће је дужно да усклади Статут са одредбама ове одлуке у року од 90 дана, од дана ступања на снагу ове одлуке.

Члан 6.

Овлашћује се Градска управа за органе града и грађанска стања да сачини и објави пречишћен текст Одлуке о оснивању Јавног комуналног предузећа за пијачне услуге „Тржница“ Ниш.

Члан 7.

Ова одлука ступа на снагу осмог дана од дана објављивања у "Службеном листу Града Ниша".

Број: 06-801/2021-31-02
У Нишу, 25. 08. 2021.године

СКУПШТИНА ГРАДА НИША

ПРЕДСЕДНИК
др Бобан Џунић, с.р.

31.

На основу члана 48 и члана 56 Закона о локалним изборима ("Службени гласник Републике Србије", број 129/2007, 34/2010 УС, 54/2011, 12/2020, 16/2020-аутентично тумачење и 68/2020),

Скупштина Града Ниша, на седници од 25.8.2021.године донела је

О Д Л У К У**О ПОТВРЂИВАЊУ МАНДАТА
ОДБОРНИКА СКУПШТИНЕ ГРАДА НИША****Члан 1**

Потврђује се мандат одборника Скупштине Града Ниша:

- ЈЕЛЕНИ МИЛОШЕВИЋ, дипломираном музичару, рођеној 1984. године из Ниша, са Изборне листе АЛЕКСАНДАР ВУЧИЋ – ЗА НАШУ ДЕЦУ..

Члан 2

Мандат одборника почиње да тече даном потврђивања мандата.

Члан 3

Против ове Одлуке може се изјавити жалба Управном суду у року од 48 часова од дана доношења.

Члан 4

Одлуку објавити у "Службеном листу Града Ниша"

Број: 06-801/2021-2-02
У Нишу, 25.8.2021.године

СКУПШТИНА ГРАДА НИША

ПРЕДСЕДНИК
др Бобан Џунић, с.р.

32.

На основу члана 22. став 1. тачка 8) и став 4. Закона о јавним предузећима („Службени гласник РС“, 15/2016 и 88/2019), члана 21. став 1. тачка 8) и став 4. Одлуке о оснивању Јавног предузећа „Градска стамбена агенција“ Ниш ("Службени лист Града Ниша, број 45/2017-пречишћен текст) и члана 37. став 1. тачка 9) и 28) Статута Града Ниша ("Службени лист Града Ниша", број 88/2008, 143/2016 и 18/2019)

Скупштина Града Ниша, на седници одржаној дана 25.08.2021.године, доноси

Р Е Ш Е Њ Е

I Даје се сагласност на Одлуку Надзорног одбора Јавног предузећа „Градска стамбена агенција“ Ниш о спровођењу поступка статусне промене Јавног предузећа „Градска стамбена агенција“ Ниш спајањем уз припајање, Јавног предузећа за стамбене услуге „Нишстан“ Ниш Јавном предузећу „Градска стамбена агенција“ Ниш, број 01-787/1-2 од 09.07.2021.године.

II Ово решење и Одлуку Надзорног одбора Јавног предузећа „Градска стамбена агенција“ Ниш објавити у „Службеном листу Града Ниша“.

Број: 06-801/2021-38-02
У Нишу, 25. 08. 2021.године

СКУПШТИНА ГРАДА НИША

ПРЕДСЕДНИК
др Бобан Џунић, с.р.

**НАДЗОРНИ ОДБОР
ЈП "ГРАДСКА СТАМБЕНА
АГЕНЦИЈА"****33.**

На основу члана 30. ст. 1. тачка 8. Статута ЈП "Градска стамбена агенција" Ниш бр.01-716 од 25.05.2017.године, члана 21. Одлуке о оснивању Јавног предузећа "Градска стамбена агенција" Ниш (пречишћен текст) број: 22-107/2017 од 10.05.2017. године, члана 22.ст.1 тачка 8) Закона о јавним предузећима ("Сл. гласник РС" бр. 15/2016 и 88/2019) и Закључка Градског већа Града Ниша о покретању поступка спајања уз припајање Јавног предузећа за стамбене услуге "Нишстан" Јавном предузећу " Градска стамбена агенција" Ниш број 575-4/2021-03 од 18.05.2021.год.,

Надзорни одбор Предузећа на седници одржаној дана 09.07.2021. године, донео је

ОДЛУКУ БР. 2

I

Доноси се Одлука о спровођењу поступка статусне промене Јавног предузећа "Градска стамбена агенција" Ниш спајањем уз припајање Јавног предузећа за стамбене услуге "Нишстан" Ниш Јавном предузећу "Градска стамбена агенција" Ниш, сагласно члану 485. и 486. Закона о привредним друштвима ("Службени гласник РС" бр.36/2011, 99/2011, 83/2014-др. Закон, 5/2015, 44/2018, 95/2018 и 91/2019).

II

У поступку спајања, односно припајања, Јавно предузеће за стамбене услуге "Нишстан" преноси целокупну имовину и обавезе Јавном предузећу "Градска стамбена агенција" Ниш, на који начин Јавно предузеће за стамбене услуге "Нишстан" Ниш престаје да постоји, без спровођења поступка ликвидације, сагласно члану 486. Закона о привредним друштвима ("Службени гласник РС" бр.36/2011, 99/2011, 83/2014-др. Закон, 5/2015, 44/2018, 95/2018 и 91/2019).

III

У поступку статусне промене из става I ове Одлуке, Надзорни одбор Јавног предузећа "Градска стамбена агенција" Ниш је сагласан да се финансијски извештаји, са мишљењем ревизора са стањем на дан који предходи дану доношења одлуке Скупштине Града Ниша о статусној промени, НЕ ПРИПРЕМАЈУ, сагласно члану 490. став 1. тачка 2. Закона о привредним друштвима ("Службени гласник РС" бр.36/2011, 99/2011, 83/2014-др. Закон, 5/2015, 44/2018, 95/2018 и 91/2019).

IV

У поступку статусне промене из става I ове Одлуке, Надзорни одбор Јавног предузећа "Градска стамбена агенција" Ниш је сагласан да се извештај ревизора о извршеној ревизији статусне промене, НЕ САЧИЊАВА, сагласно члану 490. став 1. тачка 3. Закона о привредним друштвима ("Службени гласник РС" бр.36/2011, 99/2011, 83/2014-др. Закон, 5/2015, 44/2018, 95/2018 и 91/2019).

V

Надлежне управе правних лица које врше статусну промену у складу са овом Одлуком припремају сва акта и документацију у вези са статусном променом.

VI

Ову Одлуку доставити Јавном предузећу за стамбене услуге "Нишстан" ради доношења

одговарајућег акта од стране овог Предузећа и преко надлежне управе доставити Скупштини Града Ниша ради давања сагласности.

VII

Ова Одлука ступа на снагу даном доношења, а примењује се даном давања сагласности Скупштине Града Ниша и објавиће се у "Службеном листу Града Ниша".

Број: 01-787/1-2

Датум, 09.07.2021. године

ЈП "ГРАДСКА СТАМБЕНА АГЕНЦИЈА" -НАДЗОРНИ ОДБОР-

Председник
Мирослав Петровић, с.р.

СКУПШТИНА ГРАДА

34.

На основу члана 22. став 1. тачка 8) и став 4. Закона о јавним предузећима („Службени гласник РС“, 15/2016 и 88/2019), члана 38. став 1. тачка 8) и став 3. Одлуке о усклађивању пословања Јавног предузећа за стамбене услуге „Нишстан“ Ниш са Законом о јавним предузећима („Службени лист Града Ниша“ број 135/2016, 39/2017 и 65/2018) и члана 37. став 1. тачка 9) и 28) Статута Града Ниша ("Службени лист Града Ниша", број 88/2008, 143/2016 и 18/2019)

Скупштина Града Ниша, на седници одржаној дана 25.08.2021.године, доноси

Р Е Ш Е Њ Е

I Даје се сагласност на Одлуку Јавног предузећа за стамбене услуге „Нишстан“ Ниш о спровођењу поступка статусне промене Јавног предузећа за стамбене услуге „Нишстан“ Ниш спајањем уз припајање, Јавног предузећа за стамбене услуге „Нишстан“ Ниш Јавном предузећу „Градска стамбена агенција“ Ниш, број 01-4158/3 од 13.07.2021.године.

II Ово решење и Одлуку Надзорног одбора Јавног предузећа за стамбене услуге „Нишстан“ Ниш објавити у Службеном листу Града Ниша.

Број: 06-801/2021-39-02

У Нишу, 25. 08. 2021.године

СКУПШТИНА ГРАДА НИША

ПРЕДСЕДНИК
др Бобан Џунић, с.р.

НАДЗОРНИ ОДБОР ЈП "НИШСТАН"

35.

На основу члана 44. ст. 1. тачка 8. Статута ЈП"Нишстан" Ниш бр.01-9401/3 од 21.12.2018.год.(пречишћен текст), чл.22. ст.1. тачка 8. Закона о Јавним предузећима ("Сл.гласник РС" бр.15/2016 и 88/2019) и Закључка Градског већа Града Ниша о покретању поступка спајања уз припајање Јавног предузећа за стамбене услуге "Нишстан" Јавном предузећу "Градска стамбена агенција" Ниш број 575-4/2021-03 од 18.05.2021.год.,

Надзорни одбор Предузећа на 45. редовној седници одржаној дана 13.07.2021.год. донео је

ОДЛУКУ БР.3

I

Доноси се Одлука о спровођењу поступка статусне промене Јавног предузећа "Нишстан"Ниш спајањем уз припајање Јавног предузећа за стамбене услуге "Нишстан" Ниш Јавном предузећу "Градска стамбена агенција" Ниш, сагласно члану 485. и 486. Закона о привредним друштвима ("Службени гласник РС" бр.36/2011, 99/2011, 83/2014-др. Закон, 5/2015, 44/2018, 95/2018 и 91/2019).

II

У поступку спајања, односно припајања, Јавно предузеће за стамбене услуге "Нишстан" Ниш преноси целокупну имовину и обавезе Јавном предузећу "Градска стамбена агенција" Ниш, на који начин Јавно предузеће за стамбене услуге "Нишстан" Ниш престаје да постоји, без спровођења поступка ликвидације, сагласно члану 486. Закона о привредним друштвима ("Службени гласник РС" бр.36/2011, 99/2011, 83/2014-др. Закон, 5/2015, 44/2018, 95/2018 и 91/2019).

III

У поступку статусне промене из става 1 ове Одлуке, Надзорни одбор Јавног предузећа "Нишстан" Ниш је сагласан да се финансијски извештаји, са мишљењем ревизора са стањем на дан који предходи дану доношења одлуке Скупштине Града Ниша о статусној промени, НЕ ПРИПРЕМАЈУ, сагласно члану 490. став 1. тачка 2. Закона о привредним друштвима ("Службени гласник РС" бр.36/2011, 99/2011, 83/2014-др. Закон, 5/2015, 44/2018, 95/2018 и 91/2019).

IV

У поступку статусне промене из става 1 ове Одлуке, Надзорни одбор Јавног предузећа "Нишстан" Ниш је сагласан да се извештај ревизора о извршеној ревизији статусне промене,

НЕ САЧИЊАВА, сагласно члану 490. став 1. тачка 3. закона о привредним друштвима ("Службени гласник РС" бр.36/2011, 99/2011, 83/2014-др. Закон, 5/2015, 44/2018, 95/2018 и 91/2019).

V

Надлежне управе правних лица које врше статусну промену у складу са овом Одлуком припремају сва акта и документацију у вези са статусном променом.

VI

Ову Одлуку доставити преко надлежне управе Скупштини Града Ниша ради давања сагласности.

VII

Даном доношења ове Одлуке престаје да важи Одлука бр.2 Надзорног одбора ЈП"Нишстан" Ниш бр.01-3924/2 од 01.07.2021.год.

VIII

Ова Одлука ступа на снагу даном доношења, а примењује се даном давања сагласности Скупштине Града Ниша и објавиће се у "Службеном листу Града Ниша".

Број: 01-4158/3

Датум, 13.07.2021. године

**ЈП"НИШСТАН"
-НАДЗОРНИ ОДБОР-**

ПРЕДСЕДНИК

Небојша Митић, с.р.

СКУПШТИНА ГРАДА

36.

На основу члана 50 Закона о предшколском васпитању и образовању ("Службени гласник Републике Србије" број 18/2010, 101/2017, 113/2017-др. закон, 95/2018-др.закон и 10/2019), члана 37 став 1. тачка 28 Статута Града Ниша ("Службени лист Града Ниша", број 88/2008, 143/2016 и 18/2019) и члана 10 Одлуке о оснивању Јавне предшколске установе „Пчелица“ Ниш („Службени лист Града Ниша“, број 5/2018 – пречишћен текст)

Скупштина Града Ниша, на седници одржаној дана 25.08.2021.године, доноси

РЕШЕЊЕ

I Утврђује се економска цена програма васпитања и образовања Јавне предшколске установе "Пчелица" Ниш за 2021. годину и то:

1. За целодневни боравак деце узраста до пет и по година

-на годишњем нивоу по детету 241.680 динара
 -на месечном нивоу по детету 20.140 динара

2. За целодневни боравак деце обухваћене припремним предшколским програмом узраста од пет и по до шест и по година

-на годишњем нивоу по детету 224.544 динара
 -на месечном нивоу по детету 18.712 динара

II Дневна економска цена по детету утврђује се дељењем месечне економске цене по детету са бројем радних дана у месецу.

III Решење објавити у „Службеном листу Града Ниша“.

Број: 06-801/2021-41-02
 У Нишу, 25. 08. 2021.године

СКУПШТИНА ГРАДА НИША

ПРЕДСЕДНИК
 др Бобан Џунић, с.р.

37.

На основу члана 37. став 1. тачка 28). Статута Града Ниша ("Службени лист Града Ниша", број 88/2008, 143/2016 и 18/2019),

Скупштина Града Ниша, на седници одржаној дана 25.08.2021.године, доноси

Р Е Ш Е Њ Е

I Даје се сагласност на Одлуку о другим изменама и допунама Одлуке о организацији Управе Градске општине Палилула бр. 44/21-02, коју је донела Скупштина Градске општине Палилула, на седници одржаној 18.06.2021. године.

II Решење објавити у „Службеном листу Града Ниша“.

Број: 06-801/2021-43-02
 У Нишу, 25. 08. 2021.године

СКУПШТИНА ГРАДА НИША

ПРЕДСЕДНИК
 др Бобан Џунић, с.р.

ГРАДСКА ОПШТИНА ПАЛИЛУЛА

38.

На основу члана 59 став 1 Закона о локалној самоуправи ("Службени гласник РС", број 129/2007, 83/2014 – др. закон и 101/2016 – др. закон и 47/2018 – др. закон), члана 1 став 2 Закона о запосленима у аутономним покрајинама и јединицама локалне самоуправе ("Службени гласник РС", број 21/16, 113/17, 95/2018, 113/2017 – др.закон, 95/2018-др.закон, 86/2019-др.закон и 157/2020 -др.закон), члана 88 став 1 тачка 1 Статута Града Ниша ("Службени лист Града Ниша" бр. 88/2008, 143/2016 и 18/2019), члана 14 став 2 тачка 1 и члана 30, став 1 тачка 1 Статута Градске општине Палилула ("Службени лист Града Ниша", број 114/17 и 64/19),

Скупштина Градске општине Палилула, на 9. седници одржаној дана 18.06.2021. године, доноси:

О Д Л У К У

**О ДРУГИМ ИЗМЕНАМА И ДОПУНАМА
 ОДЛУКЕ О ОРГАНИЗАЦИЈИ УПРАВЕ
 ГРАДСКЕ ОПШТИНЕ ПАЛИЛУЛА**

Члан 1.

У Одлуци о организацији управе Градске општине Палилула ("Службени лист Града Ниша", број 18/18 и 118/18), члан 15 се мења и сада гласи:

Одсек за правне и заједничке послове прати прописе за које је надлежна локална самоуправа, иницира усаглашавање са новонасталим променама прописа и обавља друге правне и заједничке послове. Одсек обавља:

- послове обраде правних питања из надлежности Градске општине;
- послове израде нацрта нормативних аката везаних за организацију и рад свих органа Градске општине;
- нормативно правне послове из области радног законодавства за изабрана, постављена и запослена лица и вођење персоналне евиденције;
- стручно-техничке послове спровођења избора, референдума и збора грађана;
- послове организације и рада мировних већа;
- послове пружања правне помоћи грађанима ради остваривања њихових права;
- послове израде предлога годишњих програма уређивања градског грађевинског земљишта за територију општине;

- **административно - техничке послове везане за оснивање и рад месних заједница и других видова месне самоуправе;**
- **послове канцеларијског пословања, писарнице, архиве, пријема, отпремања и доставе поште;**
- **послове инсталирања и одржавања информационо - комуникационог система Градске општине;**
- **послове обезбеђења, одржавања објеката, противпожарне заштите и друге послове од заједничког интереса за потребе органа Градске општине;**
- **послове превоза моторним возилима и вршења сервисних и других услуга;**
- **друге послове у складу са законом, прописима Града и Градске општине.**

Члан 2.

Члан 16 се мења и сада гласи:

Одсек за финансије обавља стручне послове из области финансијско - материјалног пословања Градске општине, прати и извршава прописе и опште акте Града и Градске општине из области финансија. Одсек обавља:

- **послове у вези планирања буџета, припремања и израде нацрта буџета Градске општине, праћење извршења буџета, израду нацрта завршног рачуна буџета Градске општине и контролу наменског коришћења буџетских средстава;**
- **послове трезора, управљања готовинским средствима, контролу расхода и финансијско рачуноводство;**
- **финансијске послове - обрачун плата, накнада и осталих личних примања изабраних, постављених и запослених лица у Градској општини, послове финансијске оперативе, благајничке послове и други финансијске послове;**
- **послове евиденције новчаних средстава, финансијског планирања и буџетског рачуноводства;**
- **послове израде нацрта прописа из области финансија и праћење прописа који регулишу ову област;**
- **послове израде аналитичких извештаја о реализацији буџетских прихода и расхода и предлаже мере и активности ради њиховог усклађивања;**
- **књиговодствене послове за потребе Управе градске општине укључујући и рачуноводствене извештаје,**
- **примену позитивних прописа из области трезора и рачуноводства;**
- **послове на вођењу уредне евиденције основних средстава, опреме и инвентара;**
- **стручне и организационе послове у области спровођења јавних набавки Градске општине, припрему нормативних аката, праћење и примену прописа који регулишу област јавних**

набавки, послове евиденције, одржавања и набавке ситног инвентара, канцелариског и потрошног материјала;

- **друге послове у складу са законом, прописима Града и Градске општине.**

Члан 3.

Члан 17 се мења и сада гласи:

Одсек за привреду и локални развој **обавља послове везане за општи привредни и локални развој Градске општине и унапређење и развој сеоског подручја. Одсек обавља:**

- **послове везане за припрему годишњег програма рада у вези са привредним и локалним развојем Градске општине;**
- **послове везане за унапређење општег оквира за привређивање у Градској општини, доноси програме и спроводи пројекте у вези привредног развоја и развоја сеоског подручја;**
- **послове у вези давања мишљења на просторне и урбанистичке планове Града који се доносе за подручје Градске општине;**
- **послове везане за развој угоститељства, занатства, туризма и трговине на свом подручју;**
- **праћење и подстицање развоја пољопривреде на подручју Градске општине;**
- **послове везане за подстицање развоја задругарства на свом подручју;**
- **послове везане за коришћење пашњака и послове привођења пашњака другој култури;**
- **уређење и обезбеђење обављања послова који се односе на изградњу, реконструкцију, одржавање, заштиту, коришћење, развој и управљање некатегорисаним путевима у насељу, у складу са законом и другим прописима;**
- **послове везане за очување, коришћење и унапређење подручја са природним лековитим својствима;**
- **послове у вези предузимања мера за спречавање штета, организацију заштите од елементарних и других већих непогода и заштите од пожара, стварању услова за њихово отклањање и ублажавање њихових последица, у складу са прописима Града;**
- **послове везане за заштиту и унапређење животне средине;**
- **послове израде планова одбране за подручје градске општине, у складу са планом Града;**
- **послове вођења евиденције о конституисаним скупштинама стамбених зграда на својој територији и врши надзор над применом одредаба Закона о одржавању стамбених зграда и прописа донетих на основу њега;**
- **обавља друге послове у складу са законом, прописима Града и Градске општине.**

Члан 4.

Члан 18 се мења се и сада гласи:

Одсек за имовинско-правне и комуналне послове прати и извршава прописе и опште акте Града и Градске општине из области имовинско-правне и комуналне делатности; врши континуирану сарадњу са органима и службама чија је делатност непосредно у вези са овим пословима; учествује у изради аката које доноси Градска општина у области комуналне делатности. Одсек обавља:

- послове у вези са постављањем мањих монтажних објеката на јавним површинама у складу са планом и прописима Града;
- комунално - инспекцијске послове;
- послове на одржавању комуналног реда у Градској општини и спровођењу прописа којима се уређује комунални ред, у складу са законом и актима Града;
- послове везане за уређивање радног времена угоститељских објеката;
- поступак исељења бесправно усељених лица у станове и заједничке просторије у стамбеним зградама;
- послове утврђивања начина коришћења и управљања сеоским водоводима, изворима и јавним чесмама;
- послове у вези са држањем и заштитом домаћих и егзотичних животиња и кућних љубимаца;
- послове одржавања и уређивања гробаља на свом подручју у складу са прописима Града;
- друге послове у складу са законом, прописима Града и Градске општине".

Члан 5.

У осталом делу Одлука о организацији управе Градске општине Палилула ("Службени лист Града Ниша", број 18/18 и 118/18) остаје непромењена.

Члан 6.

Одлука о другим изменама и допунама Одлуке о организацији Управе Градске општине Палилула се објављује у „Службеном листу Града Ниша“ по добијању сагласности скупштине Града Ниша и ступа на снагу осмог дана од дана објављивања.

Број: 44/21-02

У Нишу, 18.06.2021. године

СКУПШТИНА ГРАДСКЕ ОПШТИНЕ ПАЛИЛУЛА

ПРЕДСЕДНИК
Никола Божић, с.р.

СКУПШТИНА ГРАДА**39.**

На основу члана 27. став 10. Закона о јавној својини ("Службени гласник РС", број 72/2011, 88/2013, 105/2014, 104/2016-др. Закон, 108/2016, 113/2017, 95/2018 и 153/2020), члана 23.став 3. и 25. став 1. Одлуке о прибављању, располагању и управљању стварима у јавној својини Града Ниша („Сл.лист Града Ниша“, број 5/2018 – пречишћен текст, 26/2018, 18/2019 и 62/2021) и члана 37. став 1 тачка 16 Статута града Ниша („Сл.лист Града Ниша“, бр. 88/2008, 143/2016 и 18/2019),

Скупштина Града Ниша, на седници од 25.08.2021.године, доноси

РЕШЕЊЕ

I ПРЕНОСИ СЕ право коришћења Основној школи „Бранко Миљковић“ Ниш, ул. Љубомира Николића бр. 3, на непокретностима у јавној својини Града Ниша, на неодређено време и без накнаде и то на:

- згради основног образовања- ош „Бранко Миљковић“ у ул. Љубомира Николића бр.3 у Нишу површине у основи 3050 м2, спратности П+1, која се налази на катастарској парцели број 6711/1 у КО Ниш-Ђеле Кула и уписана је у В лист-1. део листа непокретности број 6254 КО Ниш-Ђеле Кула, као објекат број 1;

- згради основног образовања- ош „Бранко Миљковић“ у ул. Маршала Тита бр. 46 у Сувом Долу, површине у основи 263 м2, који се налази на катастарској парцели број 717 у КО Суви До и уписана је у В лист-1. део листа непокретности број 7 КО Суви До, као објекат број 1;

У својству носиоца права коришћења Основна школа „Бранко Миљковић“ Ниш, користиће описане непокретности у складу са регистрованом делатношћу и позитивним законским прописима.

II Право коришћења на непокретностима из става I овог решења преноси се Основној школи „Бранко Миљковић“ Ниш, са правом држања и коришћења у складу са природом и наменом ствари, давања на коришћење другом носиоцу права коришћења, давања у закуп и управљања у складу са важећим Законом о јавној својини и другим законима и прописима и са правом уписа права коришћења у јавној књизи о непокретностима и правима на њима.

III Основна школа „Бранко Миљковић“ Ниш у обавези је да непокретности које су јој овим решењем пренете на коришћење одржава, обнавља и унапређује као и да извршава све законске обавезе у вези са тим непокретностима.

Основна школа „Бранко Миљковић“ Ниш, нема право располагања у смислу Закона о јавној својини, предметним непокретностима, осим давања на коришћење другом носиоцу права коришћења и давања дела предметних непокретности у закуп, уз писану сагласност Градоначелника Града Ниша.

IV Обавезује се Основна школа „Бранко Миљковић“ Ниш да у року од 8 (осам) дана, од дана пријема овог решења приступи закључењу Уговора о преносу права коришћења и управљања на непокретностима у јавној својини Града Ниша, којим ће се ближе регулисати међусобна права и обавезе Града Ниша и Основне школе „Бранко Миљковић“ Ниш.

V Ово решење је коначно и исто објавити у „Службеном листу Града Ниша“.

Број: 06-801/2021-44-02
У Нишу, 25. 08. 2021.године

СКУПШТИНА ГРАДА НИША

ПРЕДСЕДНИК
др Бобан Џунић, с.р.

40.

На основу члана 27. став 10. Закона о јавној својини ("Службени гласник РС", број 72/2011, 88/2013, 105/2014, 104/2016-др. Закон, 108/2016, 113/2017, 95/2018 и 153/2020), члана 23. став 3. и 25. став 1. Одлуке о прибављању, располагању и управљању стварима у јавној својини Града Ниша („Сл.лист Града Ниша“, број 80/2021 – пречишћен текст) и члана 37. став 1. тачка 16) Статута Града Ниша („Сл.лист Града Ниша“, бр. 88/2008, 143/2016 и 18/2019),

Скупштина Града Ниша, на седници одржаној дана 25.08.2021.године, доноси

РЕШЕЊЕ

I ПРЕНОСИ СЕ право коришћења Основној школи „Радоје Домановић“ Ниш, ул. Генерала Милојка Лешјанина бр.49а, на непокретностима у јавној својини Града Ниша, на неодређено време и без накнаде и то на:

- згради основног образовања-основна школа „Радоје Домановић“ у ул. Генерала Милојка Лешјанина 49 у Нишу, површине у основи 1412 м2, спратности Пр+1, која се налази на

катастарској парцели број 1143 КО Ниш-Бубањ и уписана је у В лист-1. део листа непокретности број 6415 КО Ниш-Бубањ, као објекат број 1;

-згради за спорт и физичку културу-спортска хала у ул. Генерала Милојка Лешјанина у Нишу, површине у основи 755 м2, спратности Пр+1, која се налази на катастарској парцели број 1143 КО Ниш-Бубањ и уписана је у В лист-1. део листа непокретности број 6415 КО Ниш-Бубањ, као објекат број 2;

У својству носиоца права коришћења Основна школа „Радоје Домановић“ Ниш користиће описане непокретности у складу са регистрованом делатношћу и позитивним законским прописима.

II Право коришћења на непокретностима из става I овог решења преноси се Основној школи „Радоје Домановић“ Ниш, са правом држања и коришћења у складу са природом и наменом ствари, давања на коришћење другом носиоцу права коришћења, давања у закуп и управљања у складу са важећим Законом о јавној својини и другим законима и прописима и са правом уписа права коришћења у јавној књизи о непокретностима и правима на њима.

III Основна школа „Радоје Домановић“ Ниш, у обавези је да непокретности које су јој овим решењем пренете на коришћење одржава, обнавља и унапређује као и да извршава све законске обавезе у вези са тим непокретностима.

Основна школа „Радоје Домановић“ Ниш, нема право располагања у смислу Закона о јавној својини, предметним непокретностима, осим давања на коришћење другом носиоцу права коришћења и давања дела предметних непокретности у закуп, уз писану сагласност Градоначелника Града Ниша.

IV Обавезује се Основна школа „Радоје Домановић“ Ниш, да у року од 8 (осам) дана, од дана пријема овог решења приступи закључењу Уговора о преносу права коришћења и управљања на непокретностима у јавној својини Града Ниша, којим ће се ближе регулисати међусобна права и обавезе Града Ниша и Основне школе „Радоје Домановић“ Ниш.

V Ово решење је коначно и исто објавити у „Службеном листу Града Ниша“.

Број: 06-801/2021-45-02
У Нишу, 25. 08. 2021.године

СКУПШТИНА ГРАДА НИША

ПРЕДСЕДНИК
др Бобан Џунић, с.р.

41.

На основу члана 46. и 47. Закона о јавним предузећима ("Службени гласник РС", број 15/2016 и 88/2019) и члана 37. став 1. тачка 10а Статута Града Ниша ("Службени лист Града Ниша", број 88/2008, 143/2016 и 18/2019),

Скупштина Града Ниша, на седници од 25.8.2021. године, донела је

Р Е Ш Е Њ Е

О ПРЕСТАНКУ ФУНКЦИЈЕ ДИРЕКТОРА ЈАВНОГ ПРЕДУЗЕЋА ЗА СТАМБЕНЕ УСЛУГЕ „НИШСТАН“ НИШ

I

Мирољубу Ћупићу, дипломираном инжењеру машинства, престаје функција директора Јавног предузећа за стамбене услуге „Нишстан“ Ниш, на основу поднете оставке.

II

Решење објавити у "Службеном листу Града Ниша" и на званичној интернет презентацији Града Ниша, www.ni.rs.

Образложење

Решењем Скупштине Града Ниша број 06-1019/2019-31-2-02 од 29.10.2019. године, на основу спроведеног конкурса, Мирољуб Ћупић, дипломирани инжењер машинства, именован је за директора Јавног предузећа за стамбене услуге „Нишстан“ Ниш, на период од четири године ("Службени лист Града Ниша", број 85/2019).

Дана 9.7.2021. године, Мирољуб Ћупић, поднео је Скупштини Града Ниша у писаној форми оставку на место директора Јавног предузећа за стамбене услуге „Нишстан“ Ниш.

Одредбама чланова 46. и 47. Закона о јавним предузећима ("Службени гласник РС", број 15/2016 и 18/2019), прописано је да мандат директора престаје оставком која се у писаној форми подноси органу надлежном за именовање директора јавних предузећа, док је чланом 37. став 1. тачка 10а Статута Града Ниша ("Службени лист Града Ниша", број 88/2008, 143/2016 и 18/2019), између осталог прописано да Скупштина Града Ниша, именује и разрешава директоре јавних предузећа и јавно комуналних предузећа чији је оснивач Град.

Имајући у виду напред наведено, Скупштина Града Ниша донела је решење као у диспозитиву.

ПОУКА О ПРАВНОМ СРЕДСТВУ: Против овог решења може се поднети тужба Вишем суду у Нишу, у року од 30 дана од дана пријема Решења.

Број: 06-802/2021-02

У Нишу, 25.8.2021. године

СКУПШТИНА ГРАДА НИША

ПРЕДСЕДНИК
др Бобан Џунић, с.р.

42.

На основу члана 52. и 25 Закона о јавним предузећима („Службени гласник РС“, број 15/2016 и 88/2019), члана 37. став 1. тачка 10) Статута Града Ниша („Службени лист Града Ниша“, број 88/2008, 143/2016 и 18/2019), члана 43. и 56. Одлуке о усклађивању пословања Јавног предузећа за стамбене услуге „Нишстан“ Ниш са Законом о јавним предузећима („Службени лист Града Ниша“, број 135/2016, 39/2017 и 65/2018),

Скупштина Града Ниша, на седници од 25.08. 2021. године, донела је

Р Е Ш Е Њ Е

О ИМЕНОВАЊУ ВРШИОЦА ДУЖНОСТИ ДИРЕКТОРА ЈАВНОГ ПРЕДУЗЕЋА ЗА СТАМБЕНЕ УСЛУГЕ „НИШСТАН“ НИШ

I Дејан Николић, дипломирани инжењер машинства, именује се за вршиоца дужности директора Јавног предузећа за стамбене услуге „Нишстан“

II Вршилац дужности директора Јавног предузећа за стамбену услугу „Нишстан“ Ниш има сва права, обавезе и овлашћења која има директор овог предузећа.

III Ово решење објавити у „Службеном гласнику Републике Србије“ и „Службеном листу Града Ниша“, као и на званичној интернет презентацији Града Ниша www.ni.rs.

Образложење

Чланом 52. Закона о јавним предузећима („Службени гласник РС“, број 15/2016 и 88/2019) и чланом 56. Одлуке о усклађивању пословања Јавног предузећа за стамбене услуге „Нишстан“ Ниш са Законом о јавним предузећима („Службени лист Града Ниша“, број 135/2016, 39/2017 и 65/2018) прописано је, између осталог, да се вршилац дужности директора може именовати на период који не може бити дужи од једне године. Вршилац дужности директора мора испуњавати услове за именовање директора јавног предузећа.

Такође, вршилац дужности има сва права, обавезе и овлашћења која има директор јавног предузећа.

Чланом 25. Закона о јавним предузећима и чланом 43. Одлуке о усклађивању пословања Јавног предузећа за стамбене услуге „Нишстан“ Ниш са Законом о јавним предузећима, прописани су услови које лице мора да испуњава да би било именовано за директора предузећа и то :

1) да је пунолетно и пословно способно;

2) да има стечено високо образовање на основним студијама у трајању од најмање четири године, односно на основним академским студијама у обиму од најмање 240 ЕСПБ бодова, мастер академским студијама, мастер струковним студијама, специјалистичким академским студијама или специјалистичким струковним студијама;

3) да има најмање пет година радног искуства на пословима за које се захтева високо образовање из тачке 2) овог члана;

4) да има најмање три године радног искуства на пословима који су повезани са пословима предузећа;

5) да познаје област корпоративног управљања;

6) да има радно искуство у организовању рада и вођењу послова;

7) да није члан органа политичке странке, односно да му је одређено мировање у вршењу функције у органу политичке странке;

8) да није осуђивано на казну затвора од најмање шест месеци;

9) да му нису изречене мере безбедности у складу са законом којим се уређују кривична дела, и то:

- обавезно психијатријско лечење и чување у здравственој установи;

- обавезно психијатријско лечење на слободи;

- обавезно лечење наркомана;

- обавезно лечење алкохоличара;

- забрана вршења позива, делатности и дужности.

Чланом 37. став 1. тачка 10 Статута Града Ниша („Службени лист Града Ниша“, број 88/2008, 143/2016 и 18/2019) прописано је да Скупштина Града Ниша, између осталог, именује и разрешава директоре јавних предузећа и јавно комуналних предузећа чији је оснивач Град.

Мирољуб Ђупић, досадашњи директор Јавног предузећа „Нишстан“ Ниш поднео је оставку Скупштини Града Ниша заведену под бројем 534, дана 09.7.2021.године. У циљу обезбеђивања услова за несметано функционисање Јавног предузећа за стамбене услуге „Нишстан Ниш, неопходно је именовати вршиоца дужности директора овог предузећа.

Дејан Николић, звање дипломираног инжењера машинства стекао је на Машинском факултету Универзитета у Нишу. Од 2000. до

2009. године запослен је у ПЕЛИКАН ПРИНТ Д.О.О. Штампарија, где је обављао послове технолога и шефа компјутерско-техничке припреме. У периоду од 2009. до 2012. године запослен је у Управи за комуналне делатности, енергетику и саобраћај у Одељењу комуналне полиције. Изабран је за члана Већа Градске општине Пантелеј 2012. године. Од 2017. године обавља послове у Комуналној полицији Града Ниша, најпре као помоћник начелника Комуналне полиције Града Ниша, затим од 2018. године послове шефа организационе јединице Комуналне полиције Града Ниша, а потом од 2021. године је распоређен на радно место вођа смене Комуналне полиције Града Ниша.

На основу наведеног, а имајући у виду да Дејан Николић, дипломирани инжењер машинства, испуњава услове за именоване вршиоца дужности директора Јавног предузећа за стамбене услуге „Нишстан“ Ниш, прописане законом, оснивачким актом и Статутом предузећа, Скупштина Града Ниша донела је решење као у диспозитиву.

ПОУКА О ПРАВНОМ ЛЕКУ:Против овог решења може се поднети тужба Вишем суду у Нишу у року од 30 дана од дана пријема овог решења.

Број: 06-801/2021-48-02

У Нишу, 25.08. 2021. године

СКУПШТИНА ГРАДА НИША

ПРЕДСЕДНИК
др Бобан Џунић, с.р.

43.

На основу члана 18. Закона о јавним службама („Службени гласник РС“, бр. 42/1991, 71/1994, 79/2005-др. закон и 83/2014-др. закон), члана 37. став 1. тачка 10. Статута Града Ниша („Службени лист Града Ниша“, број 88/2008, 143/2016 и 18/2019) и члана 7. Одлуке о оснивању „Народног универзитета“ Ниш („Службени лист Града Ниша“, број 65/2003, 5/2005, 94/2010, 138/2017 и 92/2020)

Скупштина Града Ниша, на седници од 25.8.2021. године, донела је

РЕШЕЊЕ О ПРЕСТАНКУ ФУНКЦИЈЕ ВРШИОЦА ДУЖНОСТИ ДИРЕКТОРА „НАРОДНОГ УНИВЕРЗИТЕТА“, НИШ

I

Милану Младеновићу, професору историје, престаје функција вршиоца дужности директора „Народног универзитета“, Ниш, на основу поднете оставке.

II

Решење објавити у "Службеном листу града Ниша".

Образложење

Правни основ за доношење Решења садржан је у члану 18. Закона о јавним службама („Службени гласник РС”, бр.42/1991, 71/1994, 79/2005-др. закон и 83/2014-др. закон), члану 37. став 1. тачка 10. Статута Града Ниша ("Службени лист града Ниша", број 88/2008, 143/2016 и 18/2019), члану 7. Одлуке о оснивању „Народног универзитета” Ниш („Службени лист Града Ниша”, број 65/2003, 5/2005, 94/2010, 138/2017 и 92/2020).

Скупштина Града Ниша је на седници одржаној 23.4.2021. године донела Решење о именовању Милана Младеновића за вршиоца дужности директора „Народног универзитета”, Ниш („Службени лист Града Ниша”, број 36/2021).

Милан Младеновић, је дана 20.8.2021. године, поднео Скупштини Града Ниша оставку на функцију вршиоца дужности директора „Народног универзитета”, Ниш.

На основу наведеног, Скупштина Града Ниша одлучила је као у диспозитиву решења.

Поука о правном средству:

Против овог решења може се покренути спор пред Вишим судом у Нишу, у року од 30 дана од дана пријема решења.

Број: 06-804/2021-02

У Нишу, 25.8.2021. године

СКУПШТИНА ГРАДА НИША**ПРЕДСЕДНИК**

др Бобан Џунић, с.р.

44.

На основу члана 18. Закона о јавним службама („Службени гласник РС”, бр. 42/1991, 71/1994,79/2005-др. закон и 83/2014-др. закон), члана 37. став 1. тачка 10. Статута Града Ниша ("Службени лист Града Ниша", број 88/2008, 143/2016 и 18/2019), члана 7. Одлуке о оснивању „Народног универзитета” Ниш („Службени лист Града Ниша”, број 65/2003, 5/2005, 94/2010, 138/2017 и 92/2020), и члана 35. и 36. Статута „Народног универзитета“ Ниш број 01-728/1 од 4.7.2018. године

Скупштина Града Ниша, на седници од 25.8.2021. године, донела је

РЕШЕЊЕ**О ИМЕНОВАЊУ ВРШИОЦА ДУЖНОСТИ
ДИРЕКТОРА „НАРОДНОГ
УНИВЕРЗИТЕТА”, НИШ**

I

Ана Стојановић, дипломирани менаџер, именује се за вршиоца дужности директора „Народног универзитета”, Ниш.

II

Решење објавити у "Службеном листу града Ниша".

Образложење

Правни основ за доношење Решења садржан је у члану 18. Закона о јавним службама („Службени гласник РС”, бр. 42/1991, 71/1994,79/2005-др. закон и 83/2014-др. закон), члану 37. став 1. тачка 10. Статута Града Ниша ("Службени лист града Ниша", број 88/2008, 143/2016 и 18/2019), члану 7. Одлуке о оснивању „Народног универзитета” Ниш („Службени лист Града Ниша”, број 65/2003, 5/2005, 94/2010, 138/2017 и 92/2020) и члану 35. Статута „Народног универзитета“ Ниш, којим је прописано да директора установе именује и разрешава оснивач.

Чланом 36. Статута „Народног универзитета“ Ниш, прописано је да за директора може бити именовано лице које, поред општих услова утврђених законом, има стечено високо образовање у оквиру научног поља друштвено-хуманистичких, природно-математичких или техничко-технолошких наука на студијама другог степена (мастер академске студије, мастер струковне студије, специјалистичке академске студије, специјалистичке струковне студије) у обиму од најмање 240 ЕСПБ (бодова) по пропису који уређује високо образовање, почев од 10. септембра 2005. године, односно на основним студијама у трајању од најмање четири године, по пропису који уређује високо образовање до 10. септембра 2005. године, и радно искуство од најмање пет година са наведеним степеном образовања, у области образовних и културно-образовних делатности.

Одбор за именовање Скупштине града Ниша је на седници одржаној 24.8.2021. године, на основу достављеног предлога одборничке групе Александар Вучић - за нашу децу. за вршиоца дужности директора „Народног универзитета“, Ниш, утврдио да предложени кандидат испуњава услове из члана 36. Статута „Народног универзитета“ Ниш и доставио Скупштини Града Ниша Предлог решења о именовању Ане Стојановић, за вршиоца дужности директора „Народног универзитета“, Ниш.

Поука о правном средству:

Против овог решења може се покренути спор пред Вишим судом у Нишу, у року од 30 дана од дана пријема решења.

Број: 06-801/2021-49-02

У Нишу, 25.8.2021. године

СКУПШТИНА ГРАДА НИША**ПРЕДСЕДНИК**

др Бобан Џунић, с.р.

45.

На основу члана 41. Закона о култури ("Службени гласник РС", број 72/09, 13/16, 30/16-испр., 6/2020, 47/2021 и 78/2021), члана 37. став 1. тачка 10. Статута Града Ниша ("Службени лист Града Ниша", број 88/2008, 143/2016 и 18/2019) и члана 13. Одлуке о оснивању Галерије савремене ликовне уметности Ниш ("Службени лист Града Ниша", број 2/2011-пречишћен текст, 115/2016 и 99/2020)

Скупштина Града Ниша, на седници од 25.8.2021. године, донела је

РЕШЕЊЕ
О ИМЕНОВАЊУ ПРЕДСЕДНИКА
УПРАВНОГ ОДБОРА
ГАЛЕРИЈЕ САВРЕМЕНЕ ЛИКОВНЕ
УМЕТНОСТИ НИШ

I

Радуле Перишић, дипломирани социолог, именује се за председника Управног одбора Галерије савремене ликовне уметности Ниш.

II

Мандат именованог председника идентичан је преосталом мандату Управног одбора.

III

Решење објавити у "Службеном листу Града Ниша".

Број: 06-801/2021-50-02
У Нишу, 25.8.2021. године

СКУПШТИНА ГРАДА НИША

ПРЕДСЕДНИК
др Бобан Џунић, с.р.

46.

На основу члана 45. Закона о култури („Службени гласник Републике Србије”, број 72/2009, 13/2016, 30/2016- испр., 6/2020, 47/2021 и 78/2021), члана 37. став 1. тачка 10. Статута Града Ниша ("Службени лист Града Ниша", број 88/2008, 143/2016 и 18/2019) и члана 16. Одлуке о оснивању Позоришта лутака Ниш ("Службени лист Града Ниша", број 2/2011- пречишћен текст, 115/2016 и 99/2020),

Скупштина Града Ниша, на седници од 25.8.2021. године, донела је

РЕШЕЊЕ
О ИМЕНОВАЊУ ПРЕДСЕДНИКА
НАДЗОРНОГ ОДБОРА
ПОЗОРИШТА ЛУТАКА НИШ

I

Милош Малиновић, дипломирани менаџер, именује се за председника Надзорног одбора Позоришта лутака Ниш.

II

Мандат именованог председника идентичан је преосталом мандату Надзорног одбора.

III

Решење објавити у "Службеном листу Града Ниша"

Број: 06-801/2021-51-02
У Нишу, 25.8.2021. године

СКУПШТИНА ГРАДА НИША

ПРЕДСЕДНИК
др Бобан Џунић, с.р.

47.

На основу члана 117. став 1. Закона о основама система образовања и васпитања ("Службени гласник РС", број 88/2017, 27/2018 - др. закони, 10/2019 и 6/2020) и члана 37. став 1. тачка 28. Статута Града Ниша ("Службени лист Града Ниша", број 88/2008, 143/2016 и 18/2019), Скупштина Града Ниша, на седници од 25.8.2021. године, донела је

РЕШЕЊЕ
О ПРЕСТАНКУ МАНДАТА ШКОЛСКОГ
ОДБОРА МЕДИЦИНСКЕ ШКОЛЕ „ДР
МИЛЕНКО ХАЏИЋ“ НИШ

I

Утврђује се престанак мандата Школског одбора Медицинске школе „др Миленко Хаџић“ Ниш, у саставу:

- Милош Благојевић, представник локалне самоуправе
- Зоран Стојановић, представник локалне самоуправе
- Јелена Милићевић, представник локалне самоуправе
- Др Сунчица Јовановић, спец. протетике, представник запослених

- Јова Лазаревић, проф. физичког васпитања, представник запослених
- Драгана Андрејевић Љубић, наставник фармацеутске групе предмета, представник запослених
- Александра Николић, стоматолошка сестра - техничар, представник родитеља
- Братислав Илић, медицински техничар, представник родитеља
- Драгана Илић, комерцијалиста, представник родитеља

II

Решење објавити у "Службеном листу Града Ниша".

Број: 06-806/2021-02
У Нишу, 25.8.2021. године

СКУПШТИНА ГРАДА НИША

ПРЕДСЕДНИК
др Бобан Џунић, с.р.

48.

На основу члана 116. и 117. Закона о основама система образовања и васпитања ("Службени гласник РС", број 88/2017, 27/2018 - др. закони, 10/2019 и 6/2020) и члана 37. став 1. тачка 28. Статута Града Ниша ("Службени лист Града Ниша", број 88/2008, 143/2016 и 18/2019),

Скупштина Града Ниша, на седници од 25.8.2021. године, донела је

РЕШЕЊЕ

О ИМЕНОВАЊУ ЧЛАНОВА ШКОЛСКОГ ОДБОРА МЕДИЦИНСКЕ ШКОЛЕ „ДР МИЛЕНКО ХАЏИЋ“ НИШ

I

Именују се за чланове Школског одбора Медицинске школе „др Миленко Хаџић“ Ниш:

- Милош Благојевић, дипломирани менаџер, представник локалне самоуправе
- Зоран Стојановић, представник локалне самоуправе
- Јелена Златановић, представник локалне самоуправе
- др Саша Илић, наставник медицинске групе предмета, представник запослених
- Јелица Стојадиновић, професор географије, представник запослених

- Петар Матић, наставник физичког васпитања, представник запослених
- Драгана Илић, комерцијалиста апотека, представник родитеља
- Александра Николић, стоматолошка сестра техничар, представник родитеља
- Братислав Илић, медицински техничар, представник родитеља

II

Мандат Школског одбора је 4 (четири) године.

III

Решење објавити у "Службеном листу Града Ниша".

Број: 06-801/2021-52-1-02
У Нишу, 25.8.2021. године

СКУПШТИНА ГРАДА НИША

ПРЕДСЕДНИК
др Бобан Џунић, с.р.

49.

На основу члана 48а. став 2. тачка 1. Закона о култури ("Службени гласник РС", број 72/2009, 13/2016, 30/2016-испр., 6/2020, 47/2021 и 78/2021), члана 37. став 1. тачка 10. Статута Града Ниша ("Службени лист Града Ниша", број 88/2008, 143/2016 и 18/2019) и члана 16. Одлуке о оснивању Народног позоришта Ниш ("Службени лист Града Ниша", број 2/2011 - пречишћен текст, 115/2016 и 99/2020),

Скупштина Града Ниша, на седници од 25.8.2021. године, донела је

РЕШЕЊЕ

О ПРЕСТАНКУ ФУНКЦИЈЕ ЧЛАНА НАДЗОРНОГ ОДБОРА НАРОДНОГ ПОЗОРИШТА НИШ

I

Јелени Лазић, дипломираном правнику, престаје функција члана Надзорног одбора Народног позоришта Ниш, на лични захтев.

II

Решење објавити у "Службеном листу Града Ниша".

Број: 06-803/2021-02
У Нишу, 25.8.2021. године

СКУПШТИНА ГРАДА НИША

ПРЕДСЕДНИК
др Бобан Џунић, с.р.

50.

На основу члана 37. став 1. тачка 10. Статута Града Ниша ("Службени лист Града Ниша", број 88/2008, 143/2016 и 18/2019) и члана 8. Одлуке о оснивању „Народног универзитета“ Ниш („Службени лист Града Ниша“, број 65/2003, 5/2005, 94/2010, 138/2017 и 92/2020),

Скупштина Града Ниша, на седници од 25.8.2021. године, донела је

РЕШЕЊЕ

О ПРЕСТАНКУ ФУНКЦИЈЕ ЧЛАНА УПРАВНОГ ОДБОРА „НАРОДНОГ УНИВЕРЗИТЕТА“, НИШ

I

Ани Стојановић, дипломираном менаџеру, представнику запослених, престаје функција члана Управног одбора „Народног универзитета“, Ниш, на основу поднете оставке.

II

Решење објавити у "Службеном листу Града Ниша".

Број: 06-805/2021-02
У Нишу, 25.8.2021. године

СКУПШТИНА ГРАДА НИША

ПРЕДСЕДНИК
др Бобан Џунић, с.р.

САДРЖАЈ:

Град Ниш

1. Одлука о изменама Одлуке о буџету Града Ниша за 2021. годину	1
2. Измена Кадровског плана градских управа Града Ниша, Канцеларије за локални економски развој, Правобранилаштва Града Ниша, Канцеларије заштитника грађана, Буџетске инспекције Града Ниша, Службе за интерну ревизију органа и служби Града Ниша и Кабинета Градоначелника за 2021. годину	47
3. Одлука о измени Одлуке о утврђивању прихода који припадају граду, односно градским општинама и распореду трансферних средстава из буџета Града Ниша градским општинама у 2021. години.....	53
4. Одлука о допуни Одлуке о накнадама за коришћење јавних површина.....	53
5. Одлука о рефинансирању кредита Града Ниша.....	54
6. План детаљне регулације насеља Сићево, на подручју Градске општине Нишка Бања	54
7. План детаљне регулације дела Рујничке реке.....	112
8. Прве измене и допуне Плана генералне регулације подручја Градске општине Црвени Крст – трећа фаза – зона улица Сарајевске и Ложионичке	130
9. План локација за киоске на површинама јавне намене на територији Града Ниша	137
10. Одлука о изради Четвртих измена и допуна Плана генералне регулације подручја Градске општине Нишка Бања – прва фаза	147
11. Одлука о усвајању Плана капиталних инвестиција Града Ниша за период од 2021. до 2024. године	150
12. Програм о изменама Програма уређивања грађевинског земљишта и одржавања комуналне инфраструктуре за 2021. годину	172
13. Одлука о изменама и допунама Одлуке о организацији градских управа Града Ниша	174
14. Кодекс понашања службеника и намештеника запослених у органима и службама Града Ниша	176
15. Одлука о усвајању Стратегије управљања ризицима Града Ниша за период 2021. – 2022. године	178

	Стратегија управљања ризицима Града Ниша за период 2021. – 2022. године	179
16.	Одлука о приступању изради Стратегије за младе Града Ниша за период 2021-2026. године са акционим планом за њено спровођење	192
17.	Одлука о приступању изради Стратегије ниско-угљеничног развоја Града Ниша са акционим планом за период од 2021. до 2027. године са пројекцијом до 2030. године	193
18.	Одлука о промени назива улица на територији Града Ниша.....	195
	Сагласност Министарства број 015-05-00033/2021-24.....	196
19.	Одлука о измени и допуни Одлуке о прибављању, располагању и управљању стварима у јавној својини Града Ниша	196
20.	Одлука о изменама Одлуке о утврђивању висине накнаде за обављање послова обједињене наплате за комунално-стамбене услуге, које плаћају јавна и јавно комунална предузећа.....	197
21.	Одлука о изменама и допуни Одлуке о оснивању Позоришта лутака ниш	197
22.	Одлука о изменама и допуни Одлуке о оснивању Галерије савремене ликовне уметности Ниш	198
23.	Одлука о изменама и допуни Одлуке о оснивању Дечијег културног центра Ниш.....	198
24.	Одлука о изменама и допуни Одлуке о оснивању Установе Нишки културни центар.....	198
25.	Одлука о изменама и допуни Одлуке о оснивању Историјског архива Ниш	199
26.	Одлука о изменама и допуни Одлуке о оснивању Нишког симфонијског оркестра.....	199
27.	Одлука о изменама и допуни Одлуке о оснивању Народног позоришта Ниш.....	200
28.	Одлука о изменама и допуни Одлуке о оснивању Народне библиотеке "Стеван Сремац" Ниш	200
29.	Одлука о изменама и допуни Одлуке о оснивању Народног музеја Ниш.....	200
30.	Одлука о изменама и допунама Одлуке о оснивању Јавног комуналног предузећа за пијачне услуге „Тржница“ Ниш.....	201
31.	Одлука о потврђивању мандата одборника Скупштине Града Ниша, Јелени Милошевић	202
32.	Решење о давању сагласности на Одлуку Надзорног одбора Јавног предузећа „Градска стамбена агенција“ Ниш о спровођењу поступка статусне промене Јавног предузећа „Градска стамбена агенција“ Ниш спајањем уз припајање, Јавног предузећа за стамбене услуге „Нишстан“ Ниш Јавном предузећу „Градска стамбена агенција“ Ниш	202

Надзорни одбор

Јавног предузећа „Градска стамбена агенција“ Ниш

33.	Одлука Надзорног одбора Јавног предузећа „Градска стамбена агенција“ Ниш о спровођењу поступка статусне промене Јавног предузећа „Градска стамбена агенција“ Ниш спајањем уз припајање, Јавног предузећа за стамбене услуге „Нишстан“ Ниш Јавном предузећу „Градска стамбена агенција“ Ниш	202
-----	--	-----

Скупштина града

34.	Решење о давању сагласности на Одлуку Јавног предузећа за стамбене услуге „Нишстан“ Ниш о спровођењу поступка статусне промене Јавног предузећа за стамбене услуге „Нишстан“ Ниш спајањем уз припајање, Јавног предузећа за стамбене услуге „Нишстан“ Ниш Јавном предузећу „Градска стамбена агенција“ Ниш	203
-----	--	-----

Надзорни одбор Јавног предузећа „Нишстан“ Ниш

35. Одлука Јавног предузећа за стамбене услуге „Нишстан“ Ниш о спровођењу поступка статусне промене Јавног предузећа за стамбене услуге „Нишстан“ Ниш спајањем уз припајање, Јавног предузећа за стамбене услуге „Нишстан“ Ниш Јавном предузећу „Градска стамбена агенција“ Ниш..... 204

Скупштина града

36. Решење о утврђивању економске цене програма васпитања и образовања Јавне предшколске установе "Пчелица" Ниш за 2021. годину 204
37. Решење о давању сагласности на Одлуку о другим изменама и допунама Одлуке о организацији управе Градске општине Палилула 205

Градска општина Палилула

38. Одлука о другим изменама и допунама Одлуке о организацији управе Градске општине Палилула 205

Скупштина града

39. Решење о преносу права коришћења Основној школи „Бранко Миљковић“ Ниш, на непокретностима у јавној својини Града Ниша, на неодређено време и без накнаде 207
40. Решење о преносу права коришћења Основној школи „Радоје Домановић“ Ниш, на непокретностима у јавној својини Града Ниша, на неодређено време и без накнаде 208
41. Решење о престанку функције директора Јавног предузећа за стамбене услуге "Нишстан" Ниш 209
42. Решење о именовану вршиоца дужности директора Јавног предузећа за стамбене услуге "Нишстан" Ниш..... 209
43. Решење о престанку функције вршиоца дужности директора „Народног универзитета“, Ниш 210
44. Решење о именовану вршиоца дужности директора „Народног универзитета“, Ниш 211
45. Решење о именовану председника Управног одбора Галерије савремене ликовне уметности Ниш 212
46. Решење о именовану председника Надзорног одбора Позоришта лутака Ниш 212
47. Решење о престанку мандата Школског одбора Медицинске школе „Др Миленко Хаџић“ Ниш 212
48. Решење о именовану чланова Школског одбора Медицинске школе „Др Миленко Хаџић“ Ниш 213
49. Решење о престанку функције члана Надзорног одбора Народног позоришта Ниш 213
50. Решење о престанку функције члана Управног одбора "Народног универзитета" Ниш .. 214

Израда: Град Ниш – Градска управа за органе Града и грађанска стања, Улица Николе Пашића 24
Одговорни уредник Соња Марковић, телефон 504-594 (Редакција и Служба претплате)
E-mail sluzbenilist@gu.ni.rs
Уплатни рачун **840-742341843-24** позив на број **97 87-521**

Штампа: Градска управа за имовину и одрживи развој, Николе Пашића 24 Ниш , телефон 504-922